

# DODATEK č. 4 K SMLouvĚ O DíLO




uzavřené podle § 2586 a násl. zákona č. 89/2012 Sb., občanský zákoník (dále jen „NOZ“)

mezi

<b>Objednatel:</b>	Česká republika – Státní pozemkový úřad Krajský pozemkový úřad pro Královéhradecký kraj, Pobočka Rychnov nad Kněžnou
<b>Sídlo:</b>	Husinecká 1024/11a, 130 00 Praha 3 – Žižkov
<b>Zastoupen:</b>	Mgr. Alena Rufferová vedoucí pobočky, KPÚ pro Královéhradecký kraj, Pobočka Rychnov nad Kněžnou
<b>Ve smluvních záležitostech oprávněn jednat:</b>	Mgr. Alena Rufferová, vedoucí pobočky KPÚ pro Královéhradecký kraj, Pobočka Rychnov nad Kněžnou
<b>V technických záležitostech oprávněn jednat:</b>	Ing. Ladislav Kopecký, KPÚ pro Královéhradecký kraj, Pobočka Rychnov nad Kněžnou Ing. Karel Káda, KPÚ pro Královéhradecký kraj, Pobočka Rychnov nad Kněžnou
<b>Adresa:</b>	Jiráskova 1320, 516 01 Rychnov nad Kněžnou
<b>Telefon:</b>	
<b>E-mail :</b>	rychnov.pk@spucr.cz
<b>ID DS:</b>	z49per3
<b>Bankovní spojení:</b>	Česká národní banka
<b>Číslo účtu:</b>	3723001/0710
<b>IČO:</b>	01312774
<b>DIČ:</b>	CZ01312774 - není plátce DPH

(dále jen „objednatel“)

<b>Zhotovitel:</b>	<b>Sdružení DWK GEO spol. s r.o. a AGERIS s.r.o.</b>
<b>Člen sdružení č. 1 (vedoucí společník)</b>	<b>DWK GEO spol. s r.o.</b>
<b>Sídlo:</b>	nám. Karla IV 5/5, Brno, 628 00
<b>Zastoupen:</b>	jednatel Ing. Doležal Karel
<b>Ve smluvních záležitostech oprávněn jednat:</b>	Ing. Doležal Karel
<b>V technických záležitostech oprávněn jednat:</b>	
<b>Telefon:</b>	
<b>E-mail :</b>	
<b>ID DS:</b>	rbu2m5k
<b>Bankovní spojení:</b>	ČSOB a.s., pobočka Brno, Milady Horákové
<b>Číslo účtu:</b>	192940039/0300
<b>IČO:</b>	26943646

<b>DIČ:</b>	CZ26943646
<b>Společnost je zapsaná v obchodním rejstříku vedeném:</b>	u KS v Brně, oddíl C vložka 47180
<b>Osoba odpovědná (úředně oprávněná) za zpracování návrhu KoPÚ:</b>	
<b>Člen sdružení č. 2</b>	AGERIS s.r.o.
<b>Sídlo:</b>	Jeřábkova 1845/5, Brno, 602 00
<b>Zastoupen:</b>	Ing. Ivo Podracký, jednatel RNDr. Josef Glos, jednatel
<b>Ve smluvních záležitostech oprávněn jednat:</b>	Ing. Ivo Podracký, jednatel RNDr. Josef Glos, jednatel
<b>Telefon:</b>	
<b>E-mail :</b>	
<b>ID DS:</b>	
<b>Bankovní spojení:</b>	ČSOB a.s. Brno
<b>Číslo účtu:</b>	382293143/0300
<b>IČO:</b>	25576992
<b>DIČ:</b>	CZ25576992
<b>Společnost je zapsaná v obchodním rejstříku vedeném:</b>	u KS v Brně, oddíl C, vložka 35034

(dále jen „zhotovitel“)

(společně dále jako „smluvní strany“)

## Článek I.

### Důvody uzavření dodatku

Dodatek se uzavírá podle dohody smluvních stran na základě žádosti zhotovitele ze dne 2.12.2020 (č.j. SPU 440155/2020) o potřebě prodloužení termínu plnění a změny měrných jednotek u smlouvy o dílo č. 1123-2018-514204, č.j. SPU 484492/2018 na „Komplexní pozemkové úpravy Svinná u Brocné“.

Dodatek se týká změny termínu dílčích fakturačních celků 3.5.1. Vypracování plánu společných zařízení (a zároveň etap 3.5.i.a), 3.5.i.b) a 3.5.i.c), které jsou součástí této etapy) a plynule navazující etapy 3.5.2. Vypracování návrhu nového uspořádání pozemků k vystavení dle § 11 odst. 1 zákona a změny měrných jednotek u položky 3.5.i.c) Potřebné podélné profily, příčné řezy a podrobné situace vodohospodářských staveb PSZ pro stanovení plochy záboru půdy stavbami dle přílohy ke smlouvě o dílo.

Důvodem uzavření dodatku na změnu termínů plnění výše jmenovaných celků je nenadálá krize s epidemií onemocněním COVID 19 (SARS CoV-2). V důsledku toho byl vyhlášen Vládou ČR nouzový stav, byl vydán zákaz volného pohybu osob vyjma nejnutnějších záležitostí a omezena možnost hromadných akcí a tak omezeny počty osob, které se mohly scházet. Tím došlo k nemožnosti svolat sbor zástupců a plynule pokračovat v pracích na plánu společných zařízení.

V letních měsících při uvolnění opatření a vyjasnění možnosti obnovení činnosti v oblasti pozemkových úprav byli členové sboru zástupců pozváni na jednání, která se uskutečnila 2.6.2020 a pak 3.9.2020. Při posledním jednání se vyjasnil rozsah plánu společných zařízení týkající se opatření k zpřístupnění pozemků a opatření protierozních a vodohospodářských. Z jednání vyplynula potřeba zpracování geotechnického průzkumu pro tato opatření a potřeba

získání dat ČHMÚ pro navržené VHO opatření. Na zpracování GTP musela pobočka vypsát samostatnou veřejnou zakázku.

Z tohoto průběhu neočekávané situace na jaře i na podzim roku 2020 a v souvislosti s potřebou zpracování geotechnického průzkumu jasně vyplynula nemožnost splnění smluvního termínu odevzdání etapy PSZ do 31.12.2020.

Objednatel proto souhlasí s posunem termínu o dobu potřebnou na dopracování výše uvedených etap a s navýšením počtu měrných jednotek ze 2 na 8 u etapy 3.5.i.c), protože se jedná o návrh vodohospodářských opatření projednaných ve sboru zástupců, a která by měla plnit akumulaci, protipovodňovou i protierozní funkci.

## Článek II. Předmět dodatku

2.1. Tímto dodatkem se mění rozsah prací uvedených v Položkovém výkazu činností, který je přílohou smlouvy o dílo takto :

Hlavní celek / dílčí část	MJ	Počet MJ SOD	Počet MJ návrh	Cena za MJ bez DPH v Kč	Cena bez DPH celkem v Kč dle SOD	Ceny bez DPH v Kč dle dodatku	Termín dle smlouvy o dílo	Termín dle dodatku
<b>3.5.</b>	<b>Návrhové práce</b>							
3.5.1.	ha	373	373	1 100	410 300	-	31.12.2020	<b>30.6.2021</b>
3.5.i.a)	ha	60	60	1 000	60 000	-		
3.5.i.b)	100 bm	90	90	1 250	112 500	-		
3.5.i.c)	100 bm	2	<b>8</b>	2 000	<b>4 000</b>	<b>16000</b>		
3.5.2.	ha	373		700	261 100	-		

Tímto dodatkem se mění ustanovení Článku VI bodu 6.1. SOD takto :

Hlavní celek - Přípravné práce celkem bez DPH	910 640,- Kč
Hlavní celek - Návrhové práce celkem bez DPH	869 900,- Kč
Hlavní celek - Mapové dílo celkem bez DPH	167 850,- Kč
Celková cena díla bez DPH	1 948 390,- Kč
DPH 21%	409 162,- Kč
Celková cena díla včetně DPH	2 357 552,- Kč

### Článek III. Závěrečná ustanovení

- 3.1. Smlouva je vyhotovena ve čtyřech stejnopisech, ve dvou vyhotoveních pro objednatele a ve dvou vyhotoveních pro zhotovitele a každý z nich má váhu originálu.
- 3.2. Ostatní ustanovení SoD se tímto dodatkem nemění.
- 3.3. Dodatek nabývá platnosti dnem podpisu smluvních stran a účinnosti dnem jeho uveřejnění v registru smluv dle § 6 odst. 1 zákona č. 340/2015 Sb., o zvláštních podmínkách účinnosti některých smluv, uveřejňování těchto smluv a o registru smluv (zákon o registru smluv).
- 3.4. Objednatel i zhotovitel prohlašují, že si dodatek přečetli a že souhlasí s jejím obsahem, dále prohlašují, že dodatek nebyl sepsán v tísní ani za nápadně nevýhodných podmínek. Na důkaz své pravé a svobodné vůle připojují své podpisy.

V Rychnově nad Kněžnou dne ..... V Brně dne .....

Za objednatele:

Za zhotovitele:

Mgr. Alena Rufferová  
vedoucí Pobočky Rychnov nad Kněžnou  
Státní pozemkový úřad

Ing. Karel Doležal  
jednatel společnosti  
DWK GEO spol. s r.o.  
vedoucí společník sdružení do společnosti

Příloha: Položkový výkaz činností

Položkový výkaz činností - Příloha k Dodatku č. 4 ke Smlouvě o dílo - KoPÚ Svinná u Brocné

Hlavní celek / dílčí část		MJ	Počet MJ	Cena za MJ bez DPH v Kč	Cena bez DPH celkem v Kč	Termín dle čl. 5.1. smlouvy o dílo
<b>3.4.</b>	<b>Přípravné práce</b>					
3.4.1.	Revize stávajícího bodového pole	bod	12	600	7 200	30.6.2019
	Doplnění stávajícího bodového pole	bod	4	800	3 200	
3.4.2.	Podrobné měření polohopisu v obvodu KoPÚ mimo trvalé porosty	ha	213	1 050	223 650	31.10.2019
	Podrobné měření polohopisu v obvodu KoPÚ v trvalých porostech	ha	160	1 250	200 000	
	Zjišťování průběhu vlastnických hranic v lesních porostech včetně trvalého označení lomových bodů	100 bm	55	1 750	96 250	31.8.2020
3.4.3	Zjišťování hranic obvodů KoPÚ, geometrický plán pro stanovení obvodů KoPÚ, předepsaná stabilizace dle vyhl. č. 357/2013 Sb.	100 bm	53	1 300	68 900	31.8.2020
	Zjišťování hranic pozemků neřešených dle § 2 zákona	100 bm	5	2 300	11 500	31.8.2020
	Vyhotovení podkladů pro případnou změnu katastrální hranice	100 bm	5	1 800	9 000	do 1 měsíce od výzvy zadavatele
3.4.4.	Rozbor současného stavu	ha	373	350	130 550	31.10.2019
3.4.5.	Dokumentace k soupisu nároků vlastníků pozemků	ha	373	430	160 390	10.11.2020
<b>Přípravné práce celkem (3.4.1.-3.4.5.) bez DPH v Kč</b>					910 640	<b>10.11.2020</b>
<b>3.5.</b>	<b>Návrhové práce</b>					
3.5.1.	Vypracování plánu společných zařízení	ha	373	1 100	410 300	30.6.2021
3.5.i.a)	Výškopisné zaměření zájmového území v obvodu KoPÚ v trvalých a mimo trvalé porosty	ha	60	1 000	60 000	
3.5.i.b)	Potřebné podélné profily, příčné řezy a podrobné situace liniových staveb PSZ pro stanovení plochy záboru půdy stavbami	100 bm	90	1 250	112 500	
3.5.i.c)	Potřebné podélné profily, příčné řezy a podrobné situace vodohospodářských staveb PSZ pro stanovení plochy záboru půdy stavbami	100 bm	8	2 000	16 000	
3.5.2.	Vypracování návrhu nového uspořádání pozemků k vystavení dle § 11 odst. 1 zákona	ha	373	700	261 100	<b>31.3.2022</b>
3.5.3.	Předložení aktuální dokumentace návrhu KoPÚ	ks	2 3)	5 000	10 000	do 1 měsíce od výzvy zadavatele
<b>Návrhové práce celkem (3.5.1.-3.5.3.) bez DPH v Kč</b>					869 900	
<b>3.6.</b>	<b>Mapové dílo</b>	ha	373	450	167 850	<b>do 3 měsíců od výzvy objednatele</b>
<b>Mapového dílo celkem (3.6.) bez DPH v Kč</b>					167 850	
<b>Rekapitulace hlavních fakturačních celků</b>						

1. Přípravné práce celkem (3.4.1.-3.4.5.) bez DPH v Kč	910 640 Kč
2. Návrhové práce celkem (3.5.1.-3.5.3.) bez DPH v Kč	869 900 Kč
3. Mapové dílo celkem (3.6.) bez DPH v Kč	167 850 Kč
<b>Celková cena bez DPH v Kč</b>	<b>1 948 390 Kč</b>
DPH 21% v Kč	409 162 Kč
<b>Celková cena díla včetně DPH v Kč</b>	<b>2 357 552 Kč</b>

V Rychnově nad Kněžnou dne .....

V Brně dne .....

**Za objednatele:**

**Za zhotovitele:**

.....  
 Mgr. Alena Rufferová  
 vedoucí Pobočky Rychnov nad Kněžnou  
 Státní pozemkový úřad

.....  
 Ing. Karel Doležal  
 jednatel společnosti DWK GEO spol. s r.o.  
 reprezentant smlouvy do společnosti

3) V případě, že bude podána žaloba do rozhodnutí SPÚ o zamítnutí odvolání, bude další dokumentace návrhu KoPÚ řešena dodatkem k SoD.