

DODATEK č. 1

ke Smlouvě o dílo č. 305-2020-541101 ze dne 19. 5. 2020




uzavřené podle § 2586 a násl. zákona č. 89/2012 Sb., občanský zákoník, ve znění
pozdějších předpisů (dále jen „NOZ“)

ČI. I

Smluvní strany dodatku:

Objednatel: Česká republika - Státní pozemkový úřad,
Sídlo: Husinecká 1024/11a, 130 00 Praha 3 – Žižkov
Krajský pozemkový úřad pro Liberecký kraj,
Adresa: U Nisy 745/6a, 460 07 Liberec
Zastoupený: Ing. Bohuslavem Kabátkem, ředitelem
Krajského pozemkového úřadu pro liberecký kraj
Ve smluvních záležitostech oprávněn jednat: Ing. Bohuslav Kabátek, KPÚ pro Liberecký kraj
V technických záležitostech oprávněn jednat: Ing. Tomáš Maček, Pobočka Liberec
Adresa: U Nisy 745/6a, 460 07 Liberec
Tel. +420 725 900 765
E-mail: t.macek@spucr.cz
ID DS: z49per3
Bankovní spojení: ČNB
Číslo účtu: 3723001/0710
IČO: 01312774
DIČ: CZ01312774 - není plátce DPH
(dále jen „objednatel“)

a

Zhotovitel: AGROPLAN, spol. s r.o.
Sídlo: Jeremenkova 9, 147 00 Praha 4
Zastoupený: Ing. Petrem Kubů, jednatelem
Ve smluvních záležitostech oprávněn jednat: Ing. Petr Kubů, jednatel
Ing. Jana Šváblová, jednatel
V technických záležitostech oprávněn jednat: 
Tel./Fax: 
E-mail: 
ID DS: pb5jxk5
Bankovní spojení: ČSOB Praha 4
Číslo účtu: 31405/0300
IČO: 48110141
DIČ: CZ48110141
Společnost je zapsaná v obchodním
rejsříku vedeném: Městským soudem v Praze, oddíl C, vložka
16154

(dále jen „zhotovitel“).

Smluvní strany uzavírají tento Dodatek č. 1 ke Smlouvě o dílo č. 305-2020-541101 ze dne 19.
5. 2020 (dále jen „smlouva“)

ČI. II Obsah dodatku

- 1) Strany dodatku se dohodly na níže uvedených změnách v Příloze č. 1b Smlouvy - Seznam vytyčovaných pozemků v k.ú. Habartice u Frýdlantu, Háj u Habartic, Jeřmanice, Jindřichovice pod Smrkem, Paceřice, Radostín u Sychrova, Zdislava, jež ne nedílnou součástí Smlouvy:

Níže uvedené údaje se v seznamu vytyčovaných pozemků **ruší**

<i>katastrální území</i>	<i>LV</i>	<i>p. č.</i>	<i>druh pozemku</i>
Radostín u Sychrova	39	1659	lesní pozemek
		1801	zahrada (LV 302)
	365	1608	zahrada
		1609	orná půda
	377	1814	lesní pozemek

Níže uvedené údaje se do seznamu vytyčovaných pozemků **doplňují**

<i>katastrální území</i>	<i>LV</i>	<i>p. č.</i>	<i>druh pozemku</i>
Radostín u Sychrova	49	1363	zahrada
		1365	trvalý travní porost
	329	1659	lesní pozemek
	357	1246	trvalý travní porost
		1814	lesní pozemek (LV 363)
	435	1608	zahrada
		1609	orná půda

- 2) Strany dodatku se dále dohodly na rozšíření předmětu Smlouvy o vytyčení hranic pozemků p.č. 3670 - ostatní plocha a 3688 - ostatní plocha v k.ú. Besedice, okres Jablonec nad Nisou včetně stabilizace lomových bodů hranice trvalým způsobem.

Smlouva o dílo se doplňuje Přílohou č. 1c - Seznam vytyčovaných pozemků v k.ú. Besedice.

Objem prací, jež jsou předmětem smlouvy se tímto navyšuje o 7 měrných jednotek, hodnota závazku ze smlouvy se navyšuje o 7 350 Kč bez DPH. V souvislosti s touto změnou se ve Smlouvě mění **ČI. VI. Cena za provedení díla**, odst. 6.3. následovně:

Původní znění článku se ruší a **nahrazuje** se tímto zněním:

6.3. Smluvní cena:

Vytyčení vlastnických hranic parcel včetně stabilizace lomových bodů v terénu (583 MJ)

cena za 1 MJ: **1 050 Kč**
(pozn.: 1 MJ = 100bm vytyčované hranice)

Smluvní cena celkem **612 150 Kč**

DPH 21% **128 552 Kč**

Celková cena s DPH **740 702 Kč**

Čl. III Zvláštní ustanovení

- 1) Změnami uvedenými v odst. 1) Čl. II tohoto Dodatku se odstraní nesoulady a opomenutí v původním zadání předmětu díla.
- 2) Ke změně uvedené v odst. 2) Čl. II dochází z důvodu podání dodatečné žádosti Obce Koberovy o vytyčení hranic cesty a přilehlého pozemku, které je nezbytně nutné k připravované výsadbě aleje, ke které dojde na základě projektu uzavřeného mezi Obcí Koberovy a CHKO Český ráj na podzim tohoto roku. Jedná se o pozemky v PSZ označené jako VPC 7 s doprovodnou zelení IP 1.
- 3) Ostatní ustanovení smlouvy se nemění a zůstávají v platnosti.

Čl. IV Závěrečná ustanovení

- 1) Dodatek č. 1 nabývá platnosti dnem podpisu smluvních stran a účinnosti dnem jeho uveřejnění v registru smluv dle § 6 odst. 1 zákona o registru smluv.
- 2) Objednatel i zhotovitel prohlašují, že si smlouvu přečetli a že souhlasí s jejím obsahem, dále prohlašují, že smlouva nebyla sepsána v tísní ani za nápadně nevýhodných podmínek. Na důkaz toho připojují své podpisy.
- 3) Neoddělitelnou součástí této smlouvy je aktualizovaná Příloha č. 1b Smlouvy – Seznam vytyčovaných pozemků v k.ú. Habartice u Frýdlantu, Háj u Habartic, Jeřmanice, Jindřichovice pod Smrkem, Paceřice, Radostín u Sychrova, Zdislava a příloha č. 1c - Seznam vytyčovaných pozemků v katastrálním území Besedice.

V Liberci dne

V Praze dne

Za objednatele:

Za zhotovitele:

.....
Ing. Bohuslav Kabátek
ředitel Krajského pozemkového úřadu
pro Liberecký kraj

.....
Ing. Petr Kubů
jednatel AGROPLAN, spol. s r.o.

podepsáno elektronickým podpisem

podepsáno elektronickým podpisem

Za správnost dokumentu odpovídá: Věra Hejtmánková

Příloha č. 1b Smlouvy o dílo

Seznam vytyčovaných pozemků

katastrální území	LV	p. č.	druh pozemku	
<i>Habartice u Frýdlantu</i>	4	949	lesní pozemek	
	268	952	orná půda	
		953	trvalý travní porost	
		954	trvalý travní porost	
	280	955	orná půda	
		961	ostatní plocha	
		962	orná půda	
		963	trvalý travní porost	
	10001	968	ostatní plocha	
		973	trvalý travní porost	
<i>Háj u Habartic</i>	4	681	lesní pozemek	
		780	lesní pozemek	
		790	lesní pozemek	
		811	lesní pozemek	
		819	lesní pozemek	
		828	ostatní plocha	
		855	ostatní plocha	
	148	734	orná půda	
	10001	687	lesní pozemek	
		702	trvalý travní porost	
		712	lesní pozemek	
		727	lesní pozemek	
		803	lesní pozemek	
		823	ostatní plocha	
	<i>Heřmanice u Frýdlantu</i>	361	1377	trvalý travní porost
	<i>Jeřmanice</i>	346	1807	trvalý travní porost
<i>Jindřichovice pod Smrkem</i>	327	1259	trvalý travní porost	
		1493	trvalý travní porost	
		1494	trvalý travní porost	
<i>Paceřice</i>	42	435/1	trvalý travní porost	
<i>Radostín u Sychrova</i>	1	1656	trvalý travní porost	
		1662	trvalý travní porost	
		1663	trvalý travní porost	
		1633	ostatní plocha	
		1464	trvalý travní porost	
		1449	lesní pozemek	
		1467	ostatní plocha	
		1362	lesní pozemek	
	8	1718	lesní pozemek	
	11	1435	lesní pozemek	
		1461	trvalý travní porost	
		1462	lesní pozemek	

	1487	ostatní plocha
	1491	trvalý travní porost
17	1787	lesní pozemek
	1797	lesní pozemek
21	1284	trvalý travní porost
30	1580	orná půda
44	1431	trvalý travní porost
49	1363	zahrada
	1365	trvalý travní porost
54	1641	trvalý travní porost
	1780	trvalý travní porost
	1786	trvalý travní porost
	1788	trvalý travní porost
	1789	zahrada
	1790	trvalý travní porost
68	1651	trvalý travní porost
84	1704	orná půda
	1708	ostatní plocha
	1722	lesní pozemek
	1752	trvalý travní porost
	1725	ostatní plocha
	1726	trvalý travní porost
	1727	ostatní plocha
	1728	lesní pozemek
	1735	trvalý travní porost
	1851	trvalý travní porost
102	1264	lesní pozemek
111	1267	trvalý travní porost
126	1241	trvalý travní porost
127	1243	trvalý travní porost
133	st.145	zastavěná plocha a nádvoří
134	1636	zahrada
145	1844	zahrada
	1854	trvalý travní porost
148	1756	zahrada
	1849	vodní plocha
150	1465	trvalý travní porost
	1834	lesní pozemek
	1837	trvalý travní porost
	1838	zahrada
152	st.103	zastavěná plocha a nádvoří
	1791	zahrada
	1799	lesní pozemek
162	1283	trvalý travní porost
170	1277	trvalý travní porost
175	1239	trvalý travní porost

178	1379	ostatní plocha
185	1256	lesní pozemek
	1291	trvalý travní porost
	1310	trvalý travní porost
	1317	lesní pozemek
	1318	trvalý travní porost
	1322	trvalý travní porost
	1812	lesní pozemek
	1816	trvalý travní porost
203	1738	zahrada
206	st.105/2	zastavěná plocha a nádvoří
	1775	zahrada
207	1736	trvalý travní porost
	1737	zahrada
208	1893	trvalý travní porost
250	1667	zahrada
	1670	lesní pozemek
252	1832	ostatní plocha
	1833	ostatní plocha
254	1367	trvalý travní porost
	1371	lesní pozemek
	1419	trvalý travní porost
	1422	lesní pozemek
259	1864	zahrada
263	1872	trvalý travní porost
264	1873	trvalý travní porost
265	1871	trvalý travní porost
275	1825	ostatní plocha
	1826	lesní pozemek
276	1285	trvalý travní porost
	1288	trvalý travní porost
278	1843	zahrada
	1845	zahrada
	1846	ostatní plocha
	1852	trvalý travní porost
281	1276	trvalý travní porost
287	1369	lesní pozemek
	1385	lesní pozemek
	1394	lesní pozemek
289	1739	ostatní plocha
	1740	zahrada
302	1311	trvalý travní porost
	1642	lesní pozemek
308	1477	trvalý travní porost
311	1376	zahrada
	1377	trvalý travní porost

317	1409	trvalý travní porost
325	st.105/1	zastavěná plocha a nádvoří
	1777	trvalý travní porost
329	1659	lesní pozemek
332	1292	trvalý travní porost
336	1540	zahrada
341	1428	trvalý travní porost
345	1259	lesní pozemek
349	1489	trvalý travní porost
	1490	trvalý travní porost
352	1671	trvalý travní porost
355	1460	trvalý travní porost
357	1246	trvalý travní porost
359	1750	trvalý travní porost
360	1751	trvalý travní porost
363	1231	trvalý travní porost
	1280	trvalý travní porost
	1647	lesní pozemek
	1648	trvalý travní porost
	1649	trvalý travní porost
	1654	trvalý travní porost
	1655	zahrada
	1814	lesní pozemek
376	1673	lesní pozemek
378	1742	trvalý travní porost
383	1520	orná půda
392	1320	lesní pozemek
	1328	lesní pozemek
393	1883	trvalý travní porost
408	1339	lesní pozemek
	1343	lesní pozemek
	1360	lesní pozemek
	1384	lesní pozemek
	1628	trvalý travní porost
	1637	trvalý travní porost
	1639	trvalý travní porost
	1646	trvalý travní porost
413	1388	lesní pozemek
	1417	trvalý travní porost
	1423	lesní pozemek
	1627	trvalý travní porost
417	1349	orná půda
419	1350	orná půda
	1811	lesní pozemek
421	1236	trvalý travní porost
422	1237	trvalý travní porost

	428	1753	trvalý travní porost
	429	1721	lesní pozemek
		1754	trvalý travní porost
	435	1608	zahrada
		1609	orná půda
<i>Zdislava</i>	227	2016	trvalý travní porost
		2017	trvalý travní porost
		2018	trvalý travní porost
		2020	trvalý travní porost
		2021	lesní pozemek
		2022	lesní pozemek
		2023	trvalý travní porost
	321	1795	trvalý travní porost
		1796	trvalý travní porost

Příloha č. 1c Smlouvy o dílo

Seznam vytyčovaných pozemků

katastrální území	LV	p. č.	druh pozemku
Besedice	10001	3670	ostatní plocha
		3688	ostatní plocha