

OBJEDNÁVKA GEODETICKÝCH SLUŽEB

číslo: SPU 346313/2020

Smluvní strany:

OBJEDNATEL:

Česká republika - Státní pozemkový úřad

Sídlo: Husinecká 1024/11a, 130 00 Praha 3

Krajský pozemkový úřad pro Liberecký kraj

Pobočka Semily

Adresa: Bítouchovská 1, 513 01 Semily

Zastoupená: Ing. Dášou Zemanovou, vedoucí Pobočky Semily

Bankovní spojení: ČNB

Číslo účtu: 3723001/0710

IČ: 01312774

DIČ: není plátcem DPH

Tel.: / E-mail: xxxxxxxxxxxx /d.zemanova@spucr.cz

ID DS: z49per3

V technických záležitostech oprávněn jednat:

Bc. Kateřina Pokorná DiS., e-mail: k.pokorna@spucr.cz

a

ZHOTOVITEL:

GEOŠRAFO s.r.o.

Sídlo: Zemědělská 1091, 500 03 Hradec Králové

Zastoupený: Jiří Foltán, jednatel

Bankovní spojení: ČSOB a.s., Hradec Králové

Číslo účtu: 177139243/0300

IČ/DIČ: 64793036/CZ6793036

Tel./E-mail: xxxxxx/xxxxxx

ID DS: sfm77qh

V technických záležitostech oprávněn jednat:

xxxxxxxx

Společnost je zapsaná v Obchodním rejstříku vedeném u KS v Hradci Králové, oddíl C, vložka 9769

1. PŘEDMĚT OBJEDNÁVKY

Zhotovitel se zavazuje k poskytování následujících služeb:

„Vytyčení - činnosti dle zák. 229/1991 Sb.“

Předmětem veřejné zakázky je poskytnutí geodetických služeb ve smyslu zákona č. 200/1994 Sb., o zeměměřictví a o změně a doplnění některých zákonů souvisejících s jeho zavedením, ve znění pozdějších předpisů a jeho prováděcí vyhlášky č. 31/1995 Sb. ve znění pozdějších předpisů, v souladu se zákonem č. 256/2013 Sb. o katastru nemovitostí (dále jen „Katastrální zákon“), vyhláškou č.357/2013 Sb., o katastru nemovitostí (dále jen „Katastrální vyhláška“) a dalšími právními předpisy České republiky.

Geodetické služby jsou zadávány zadavatelem v souladu se zák. č. 229/1991 Sb. o úpravě vlastnických vztahů k půdě a jinému zemědělskému majetku, ve znění pozdějších předpisů. (dále jen „**Služby**“).

Provedením Služeb se rozumí úplné a bezvadné provedení všech geodetických a kancelářských prací včetně dodávky výstupů dokončených Služeb Objednateli, dále provedení všech činností souvisejících s provedením Služeb včetně koordinační a kompletační činnosti.

2. MÍSTO PLNĚNÍ A PŘEDÁNÍ SLUŽEB

okres Semily, k.ú. Paseky nad Jizerou, Tample, Stará Ves u Vysokého nad Jizerou, Jestřabí v Krkonoších.

Místo pro předání dokumentace/písemností k provedeným Službám: **Pobočka Semily**

3. ZPŮSOB POSKYTOVÁNÍ SLUŽEB A NÁLEŽITOSTI PŘEDANÉ DOKUMENTACE

1. Objednatel bude Poskytovatelem vyzooměn o místu, datu a času předání vytyčených hranic pozemků vlastníkům pozemků příp. jiným oprávněným (např. zástupci Objednatele). Vyzoomění bude zasláno v podobě e-mailů na adresu k.pokorna@spucr.cz s minimálně pěti denním předstihem.
2. Objednatel převezme pouze řádně provedené finální výstupy poskytnutých Služeb. Poskytovatel je povinen Objednateli předat spolu s písemným výstupem dle předchozí věty i všechny doklady a jiné písemnosti související s předávaným výstupem.

2.1. Objednatel obdrží od Zhotovitele:

- Dokumentaci o vytyčení vlastnické hranice každého pozemku (vytyčovací náčrt s protokolem o vytyčení hranice pozemku) ve dvou vyhotoveních.

2.2. Dokumentace k vytyčení hranic pozemků musí mimo náležitostí stanovených katastrální vyhláškou obsahovat:

- Seznam pozvánek vlastníků pozemků (včetně vlastníků pozemků sousedících) k převzetí vytyčovaných parcel
- V případě neúčasti pozvaného vlastníka pozemku doklad prokazující, že byl k převzetí hranice pozemku pozván - kopie dodejky pozvánky (případně jiný doklad obdobného významu a charakteru).
- Pokud vlastník pozemku zmocní třetí osobu k převzetí hranic pozemku, bude u vytyčovacího protokolu přiložena úředně ověřená plná moc v originále nebo úředně ověřené kopii.

4. TERMÍN PŘEDÁNÍ VÝSTUPU SLUŽEB

Zhotovitel se zavazuje, že výstupy Služeb Objednateli předá nejpozději do: **15.11.2020**

5. CENA A ZPŮSOB PLATBY

Objednatel se zavazuje zaplatit Dodavateli za Služby cenu stanovenou na základě jednotkové ceny uvedené v nabídce Dodavatele na veřejnou zakázku ze dne 18.9.2020.

Cena je mezi smluvními stranami sjednána v následující výši:

Položka	Cena za MJ	Počet MJ	Cena v Kč bez DPH	Sazba DPH v %	Cena v Kč vč. DPH
Vytyčení hranic pozemků včetně stabilizace lomových bodů hranice trvalým způsobem – KMD	4.500,-	29	130.500,-	21	157.905,-

5.1. Cena za Dílo se hradí na základě faktury, kterou zhotovitel předloží objednateli za provedení bezvadného Díla, které bude potvrzovat smluvními stranami podepsaný akceptační protokol.

5.2. Splatnost faktury je 30 dnů ode dne jejího obdržení. Faktura musí obsahovat náležitosti stanovené v § 435 občanského zákoníku a jako daňový doklad i náležitosti stanovené v § 29 zákona č. 235/2004 Sb., o dani z přidané hodnoty, ve znění pozdějších předpisů.

5.3. Na faktuře pro objednatele bude zhotovitel uvádět:

Odběratel: Státní pozemkový úřad, Praha 3, Husinecká 1024/11a, PSČ 130 00, IČ 01312774

Konečný příjemce: Státní pozemkový úřad, Pobočka Semily, Bítouchovská 1, 513 01 Semily

6. OSTATNÍ UJEDNÁNÍ

- Smluvní strany jsou si plně vědomy zákonné povinnosti uveřejnit dle zákona č. 340/2015 Sb., o zvláštních podmínkách účinnosti některých smluv, uveřejňování těchto smluv a o registru smluv (zákon o registru smluv) tuto objednávku včetně všech případných dohod, kterými se tato objednávka doplňuje, mění, nahrazuje nebo ruší, a to prostřednictvím registru smluv. Zhotovitel dále výslovně prohlašuje a bere na vědomí, že tato smlouva nepředstavuje jeho obchodní tajemství ani neobsahuje jeho důvěrné informace a souhlasí s tím, aby tato objednávka, včetně veškerých změn a dodatků, byla v plném rozsahu zveřejněna v registru smluv.
- Objednávka nabývá platnosti dnem podpisu smluvních stran a účinnosti dnem jejího uveřejnění v registru smluv dle ust. § 6 odst. 1 zákona č. 340/2015 Sb., o registru smluv.
- V případech, kdy zhotovitel v souvislosti s plněním smlouvy zpracovává osobní údaje, se tímto zavazuje, že k těmto osobním údajům bude přistupovat v souladu se zákonem

č. 110/2019 Sb. o zpracování osobních údajů a nařízením Evropského parlamentu a Rady EU 2016/679 („GDPR“).

Přílohy:

- č. 1: Seznam parcel
- č. 2: Zákres požadavku

Objednatel

Dodavatel

V Semilech dne 25.9.2020

V Hradci Králové dne 24.9.2020

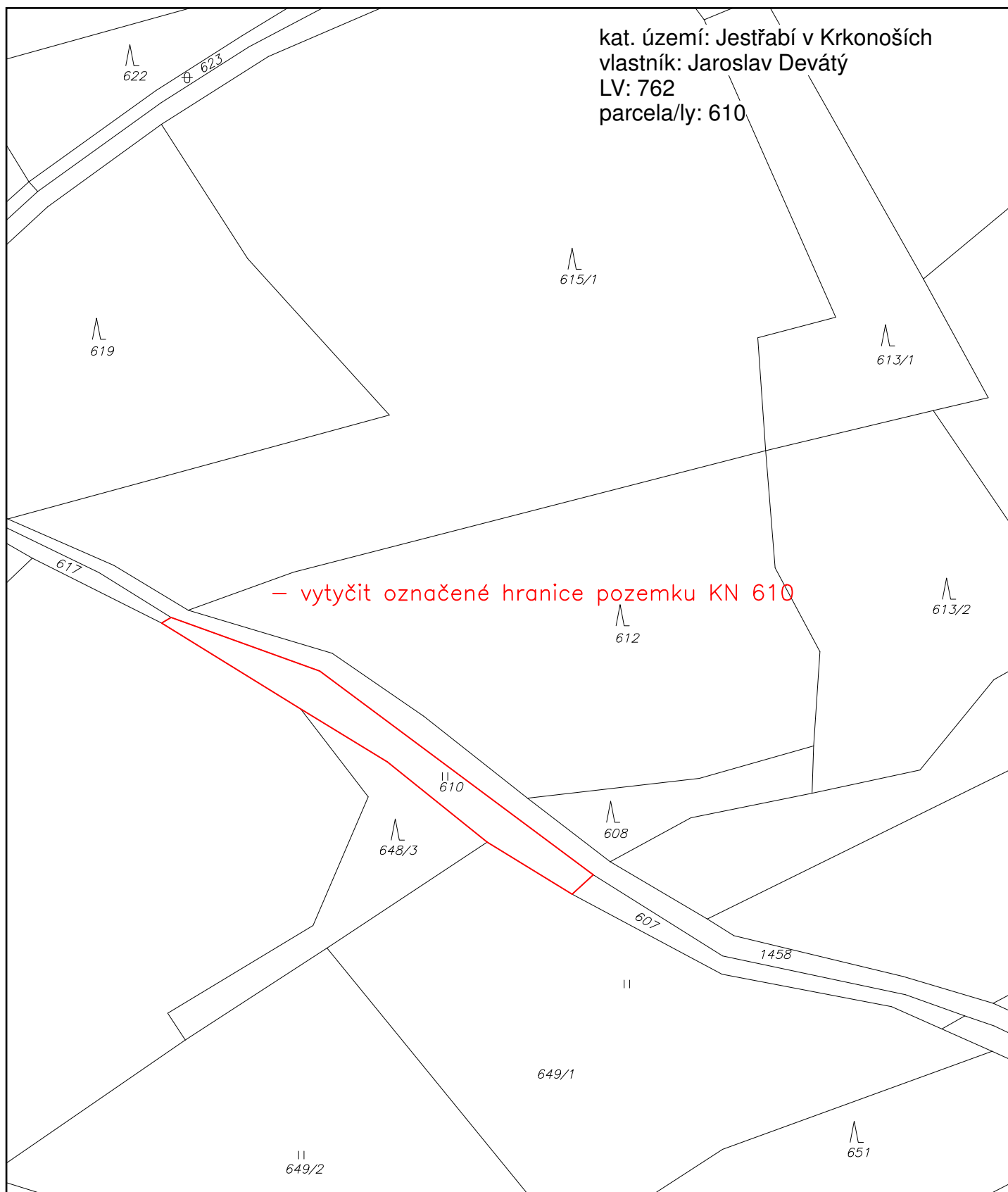
.....
Ing. Dáša Zemanová
vedoucí Pobočky Semily

.....
Jiří Foltán, jednatel

Státní pozemkový úřad
Pobočka Semily
Seznam vytyčovaných pozemků
dle § 21a zák. č. 229/1991 Sb.

Název kat. území	číslo parcely	druh pozemku
Jestřabí v Krkonoších	610	trvalý travní porost
Paseky nad Jizerou	611/1	trvalý travní porost
	611/2	trvalý travní porost
	611/5	trvalý travní porost
	611/6	trvalý travní porost
	612	trvalý travní porost
	619/1	lesní pozemek
	619/4	lesní pozemek
	619/6	lesní pozemek
	619/8	lesní pozemek
	624/2	trvalý travní porost
	625/1	trvalý travní porost
	625/2	trvalý travní porost
	625/3	trvalý travní porost
	627/2	trvalý travní porost
	677/3	lesní pozemek
Stará Ves u Vys. n./Jiz.	976	ostatní plocha
	1039/1	trvalý travní porost
Tamplé	817	ostatní plocha
	818	trvalý travní porost
	824	trvalý travní porost

Specifikace předmětu vytyčení

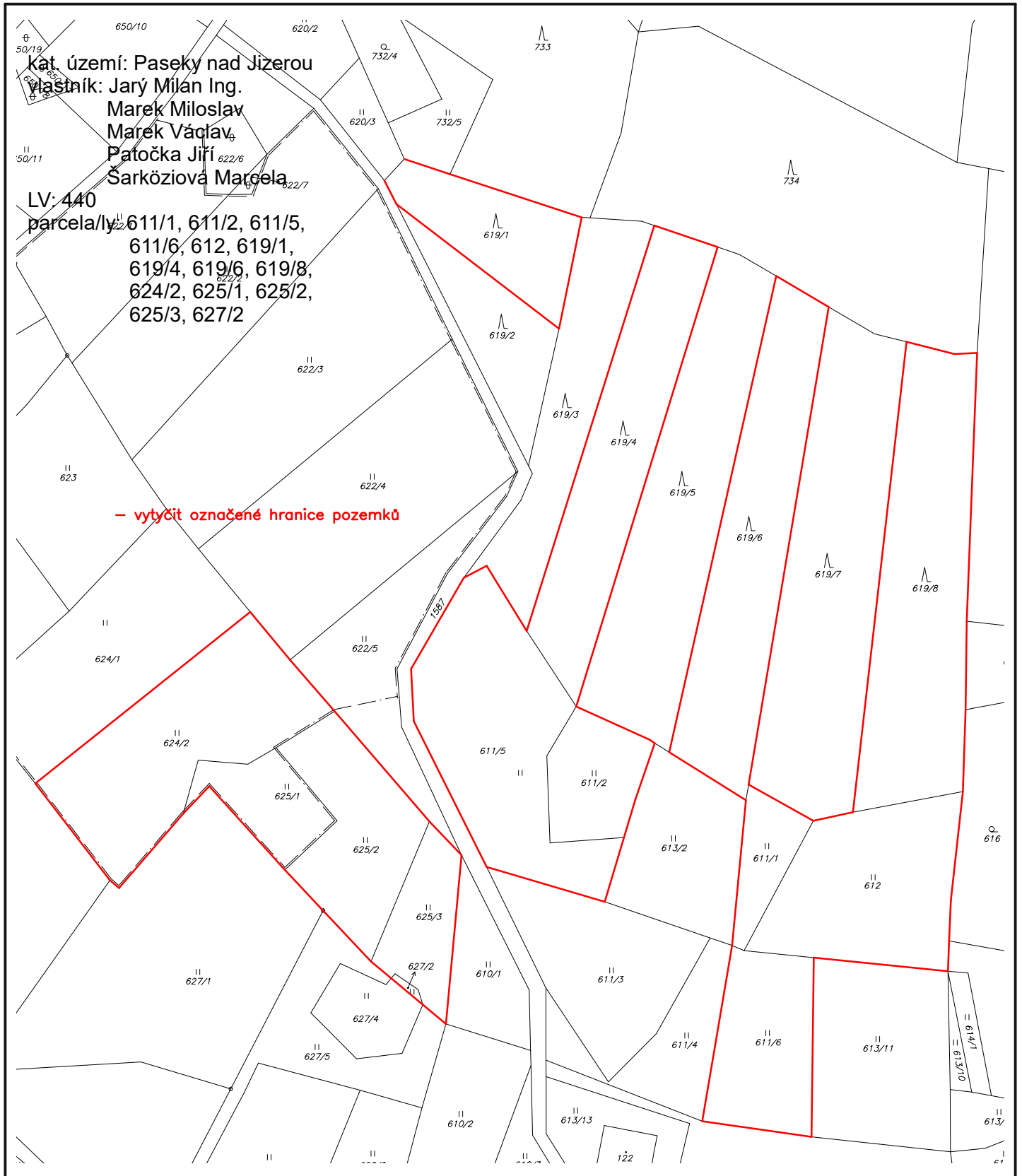


1 : 1000

Státní pozemkový úřad
KPÚ pro Liberecký kraj
Pobočka Semily
Bítouchovská 1
513 01 Semily

List 1 z 1

Specifikace předmětu vytyčení



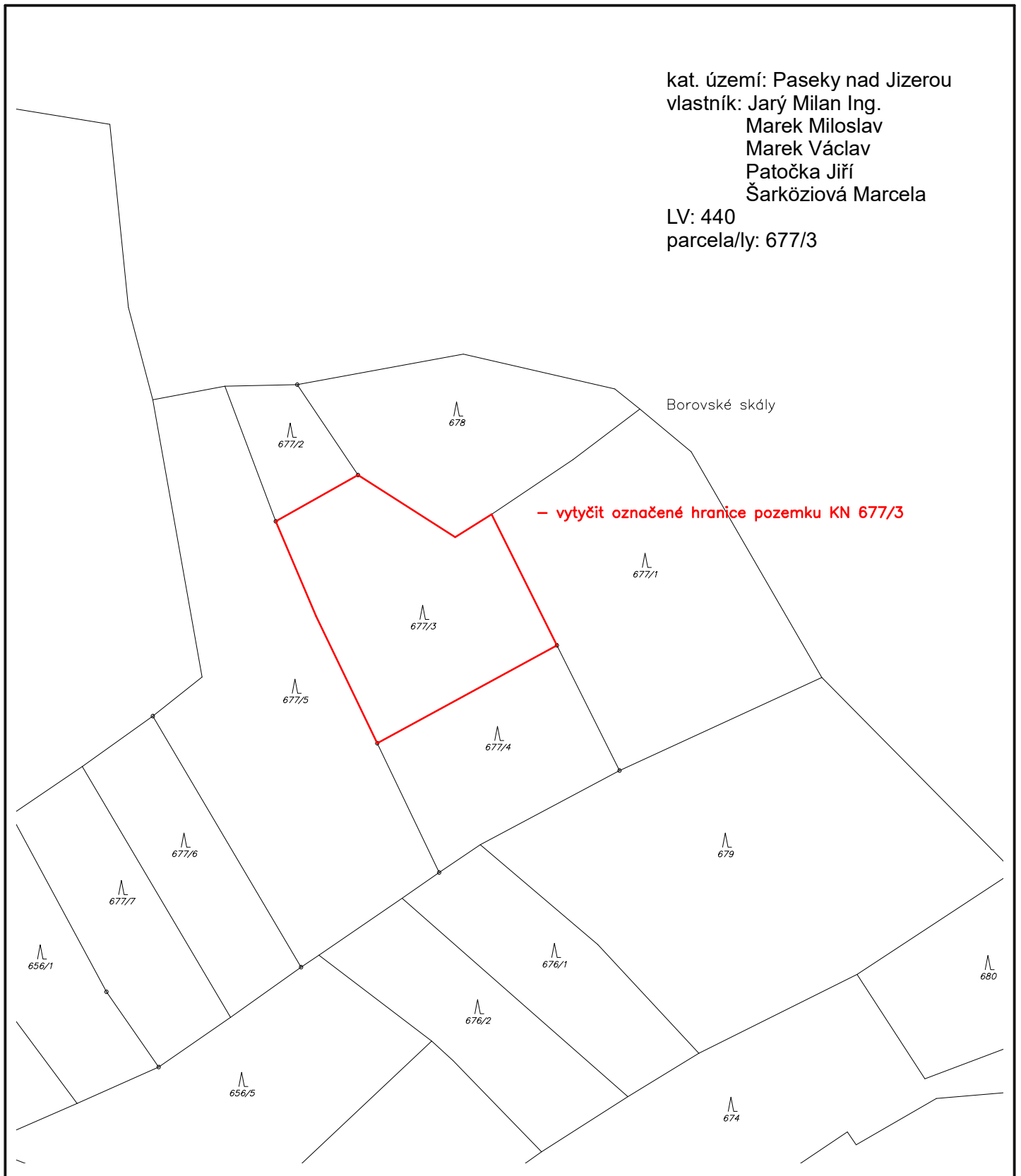
1 : 1500

Státní pozemkový úřad
Krajský pozemkový úřad
pro Liberecký kraj
Pobočka Semily
Bítouchovská 1
513 01 Semily

List 1 z 2

Specifikace předmětu vytyčení

kat. území: Paseky nad Jizerou
vlastník: Jarý Milan Ing.
Marek Miloslav
Marek Václav
Patočka Jiří
Šarköziová Marcela
LV: 440
parcely/ly: 677/3

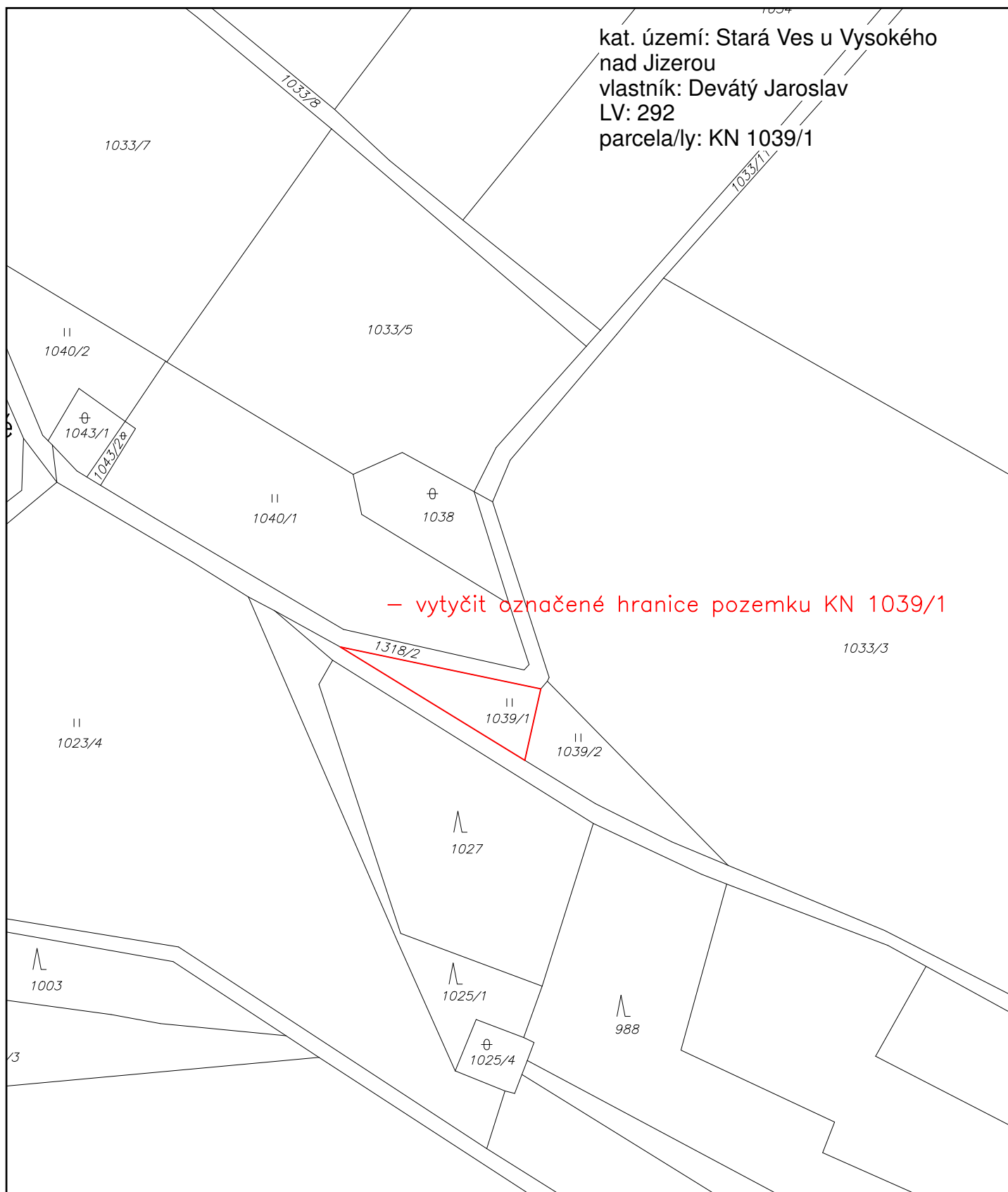


1 : 1500

Státní pozemkový úřad
Krajský pozemkový úřad
pro Liberecký kraj
Pobočka Semily
Bítouchovská 1
513 01 Semily

List 2 z 2

Specifikace předmětu vytyčení



kat. území: Stará Ves u Vysokého nad Jizerou
vlastník: Devátý Jaroslav
LV: 292
parcely/ly: KN 1039/1

– vytyčit označené hranice pozemku KN 1039/1

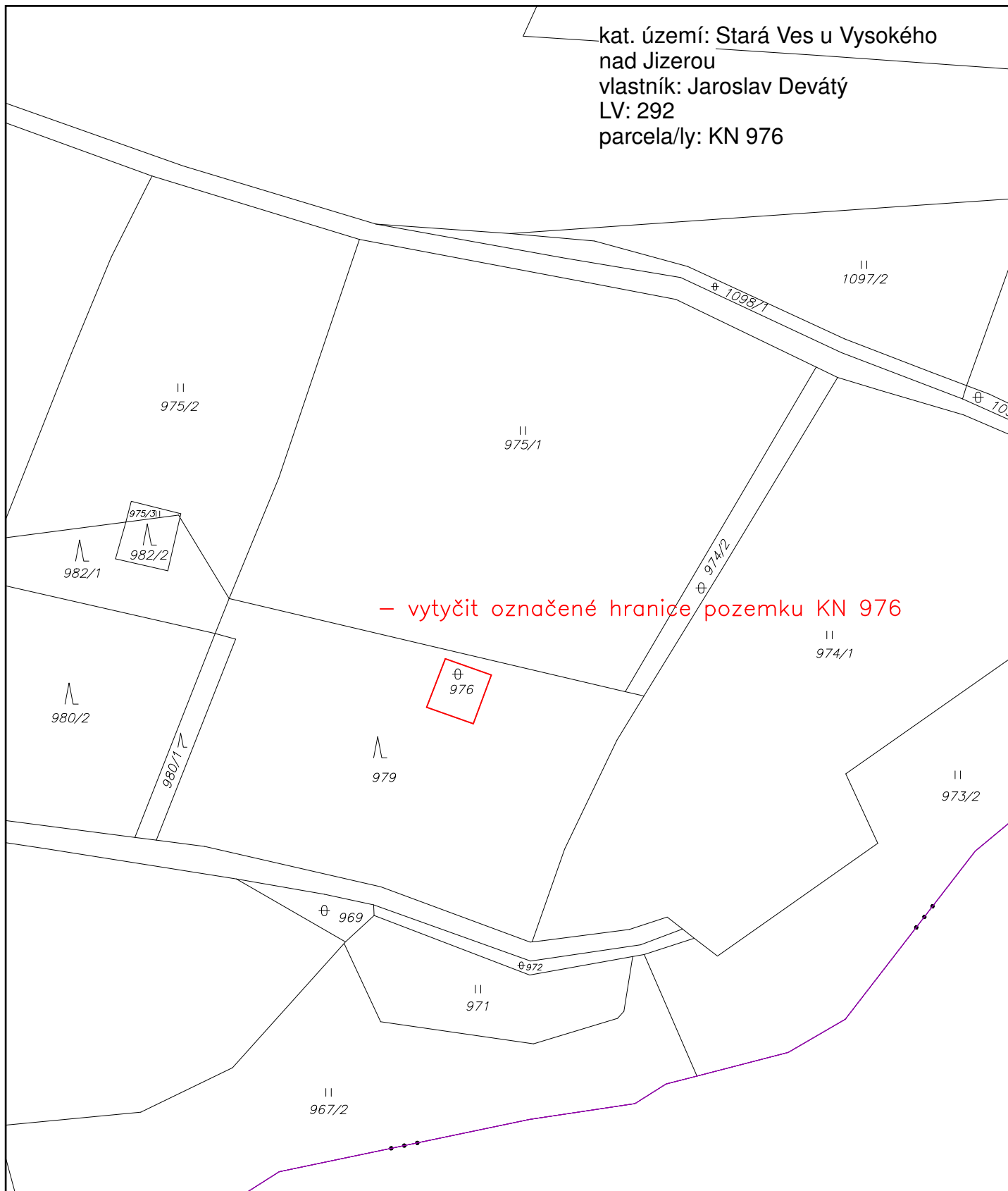
1 : 1000

Státní pozemkový úřad
KPÚ pro Liberecký kraj
Pobočka Semily
Bítouchovská 1
513 01 Semily

List 1 ze 2

Specifikace předmětu vytyčení

kat. území: Stará Ves u Vysokého nad Jizerou
vlastník: Jaroslav Devátý
LV: 292
parcely/ly: KN 976

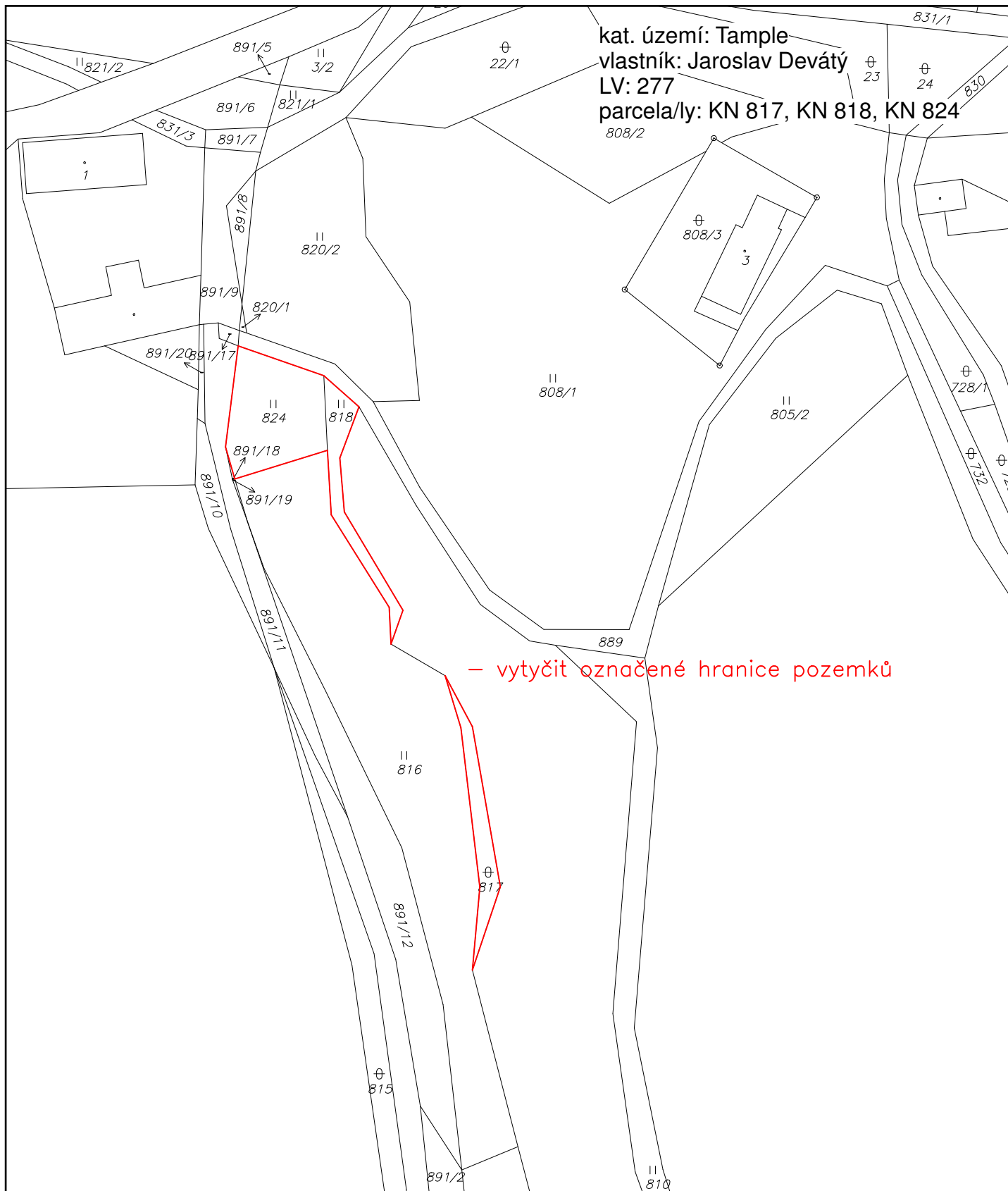


1 : 1000

Státní pozemkový úřad
KPÚ pro Liberecký kraj
Pobočka Semily
Bítouchovská 1
513 01 Semily

List 2 ze 2

Specifikace předmětu vytyčení



1 : 1000

Státní pozemkový úřad
KPÚ pro Liberecký kraj
Pobočka Semily
Bítouchovská 1
513 01 Semily

List 1 z 1