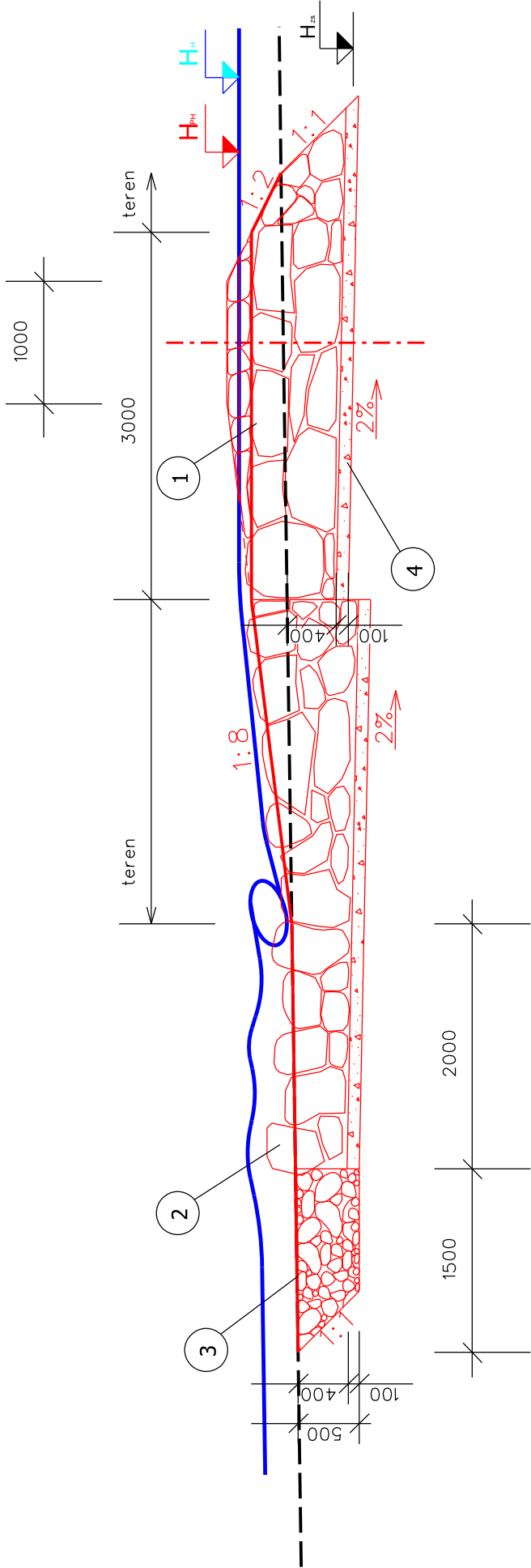
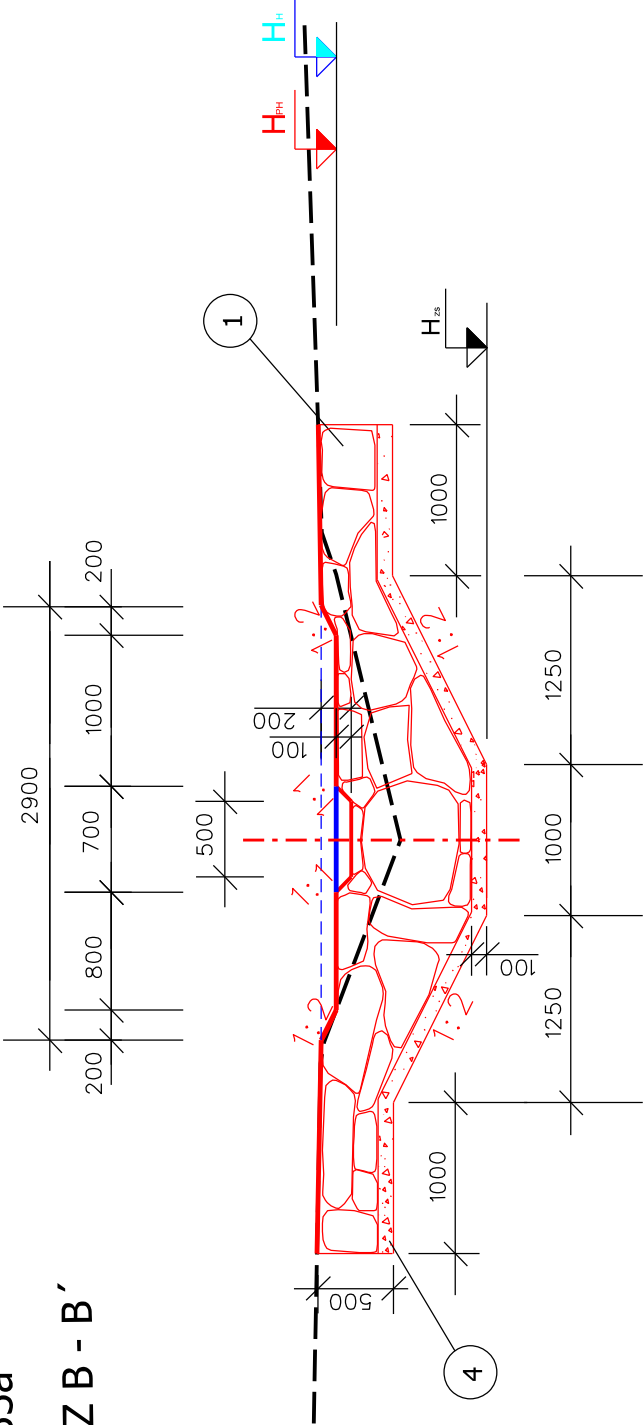


ŘEZ A - A´



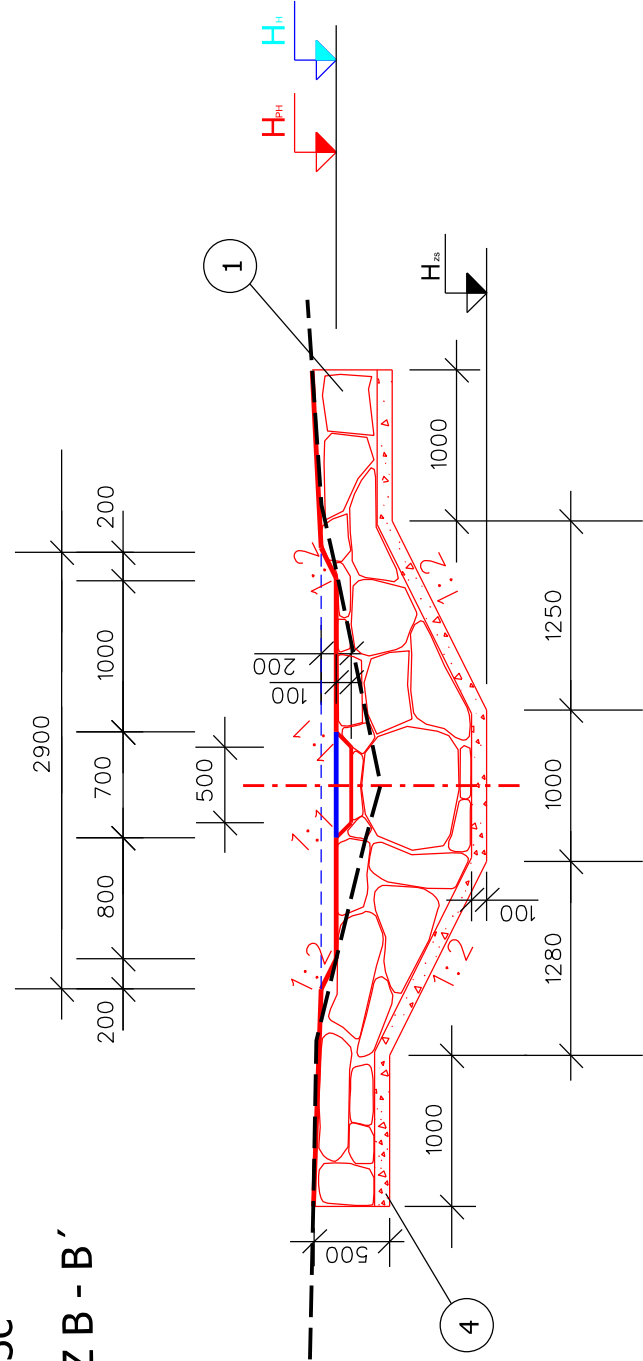
IP33a

ŘEZ B - B´



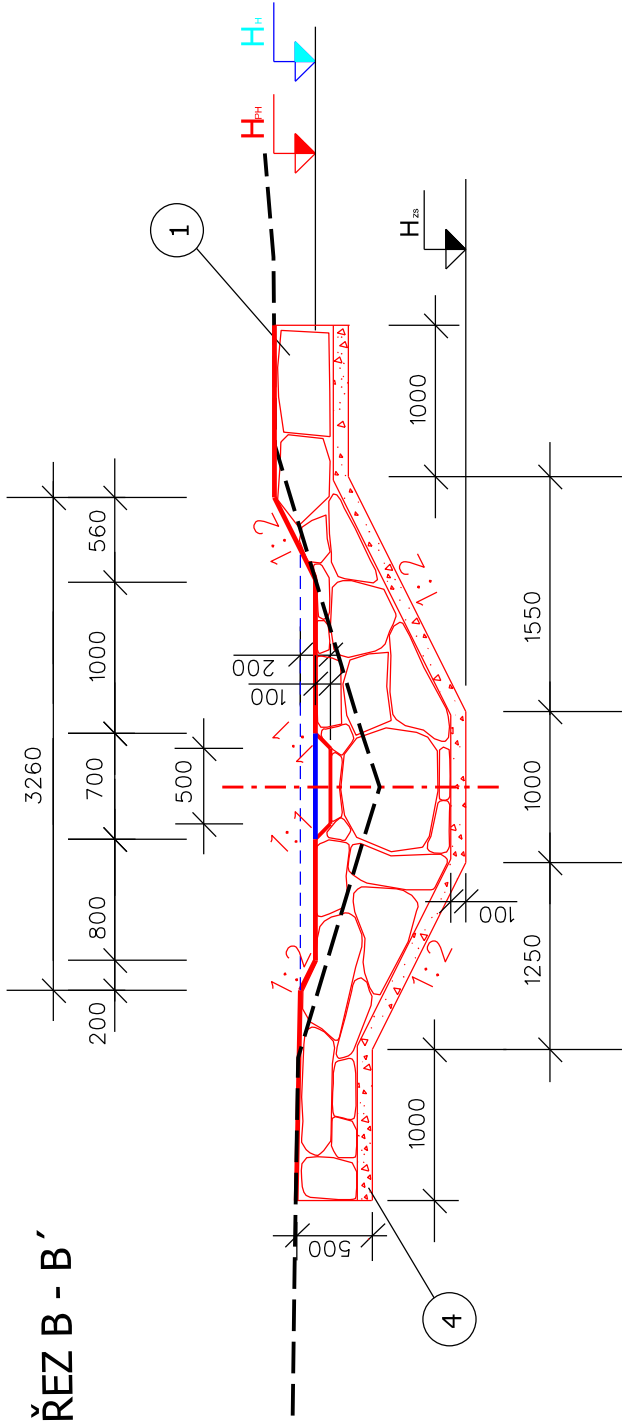
IP33c

ŘEZ B - B´



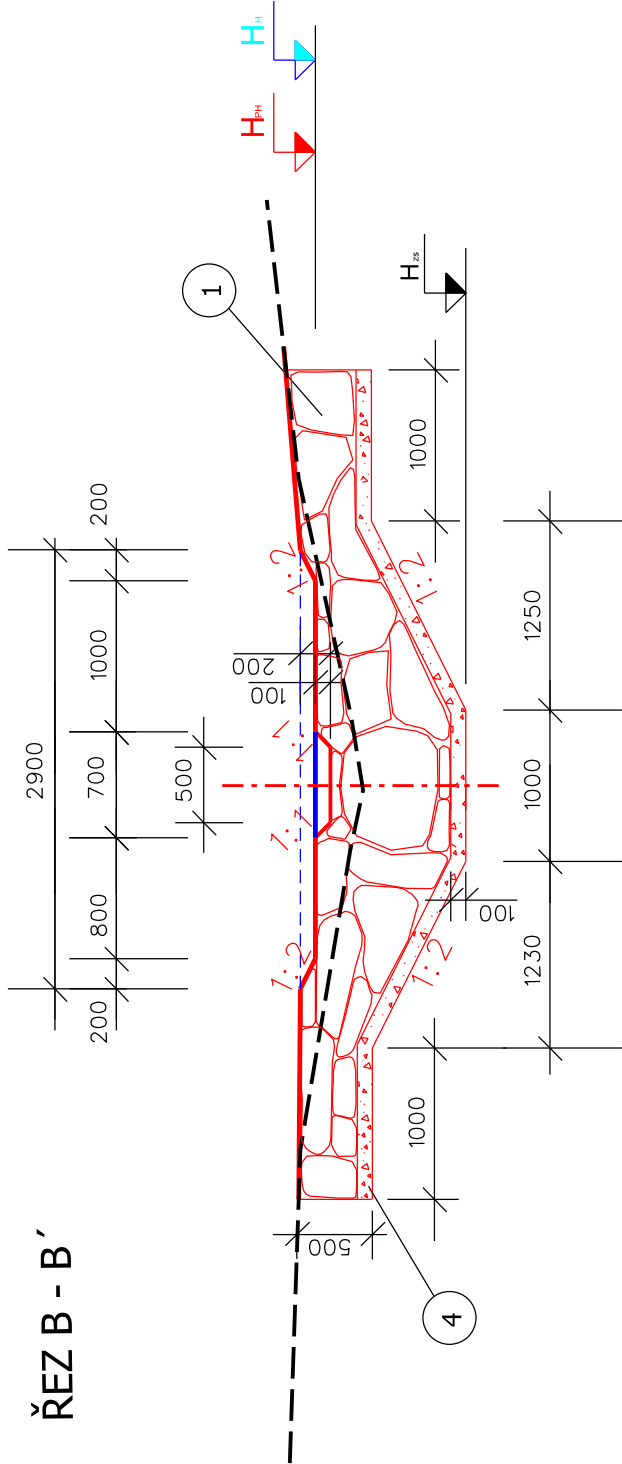
IP33b

ŘEZ B - B´



IP33d

ŘEZ B - B´



## LEGENDA :

- 1 rovnanina ze záhozového kamene do 200kg, urovnnání líce, vyklnování (menší kusy - snížení koruny pro převedení běžných průtoků)
- 2 rovnanina ze záhozového kamene do 200kg, bez urovnnání líce, vyklnování
- 3 štěrkový přechodový práh frakce 0,63 - 0,125 mm
- 4 štěrkopískový podsyp tl. 100 mm

kótováno v mm

<div>GEOCENTRUM spol. s r.o. zeměměřická a projekční kancelář, Olomouc</div>		<div>GEOCENTRUM spol. s r.o. zeměměřická a projekční kancelář, Olomouc</div>	
AUTORIZOVANÝ INŽENÝR PRO STAVBY VODNÍHO HOSPODÁŘSTVÍ A KRAJINNÉHO INŽENÝRSTVÍ ING. MICHAL NAJMAN		RAŽITKO	
Projektant:	Ing. Areta Žabenská		
Kreslí:	Ing. Areta Žabenská		
Kontroloval:	Ing. Michal Najman		
Kraj: Olomoucký	Obec: Bělčín [602001]	k. ú.: Bělčín [602001]	
Objednatel:	Čr. SpU krajské posunový úřad pro Olomoucký kraj Blanická 383/1 779 00 Olomouc		
Akce:	"Realizační projektová dokumentace - Protierozní opatření v k.ú. Bělčín"		
Název přílohy:	DSP, DRS		
	Protierozní opatření v rámci ÚSES		
	SO3		
	"Interakční prvek IP33 - Retenční přehrážky"		
	Charakteristické řezy - vzorové řezy		
	ČÍS. PŘÍLOHY		
	SO3-D.b.4.		

<div>GEOCENTRUM spol. s r.o. zeměměřická a projekční kancelář, Olomouc</div>		<div>GEOCENTRUM spol. s r.o. zeměměřická a projekční kancelář, Olomouc</div>	
ČÍS. SNÍMKY	347-2015-52101	ČÍS. ZAKÁZKY	84/2015
DATUM	09/2015	MĚŘÍTKO	1:50
SOUB. SYSTÉM	S - JTSK	VÝŠKOVÝ SYSTÉM	Bw
FORMÁT	A2	ČÍS. SOUPRAVY	
ČÍS. PŘÍLOHY		ČÍS. SOUPRAVY	
			SO3-D.b.4.