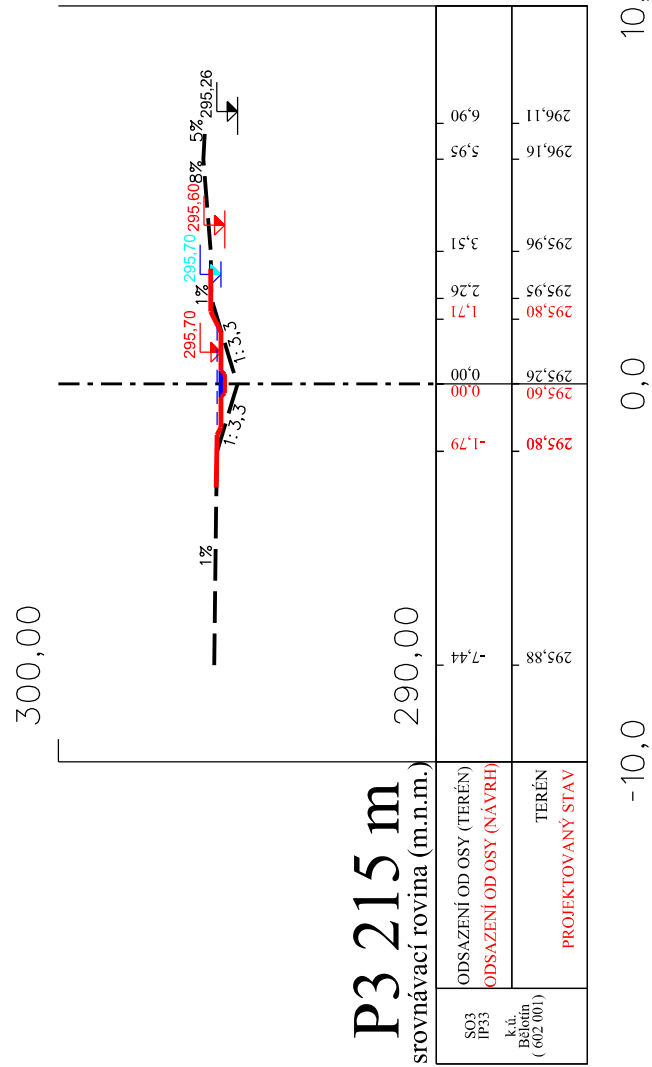


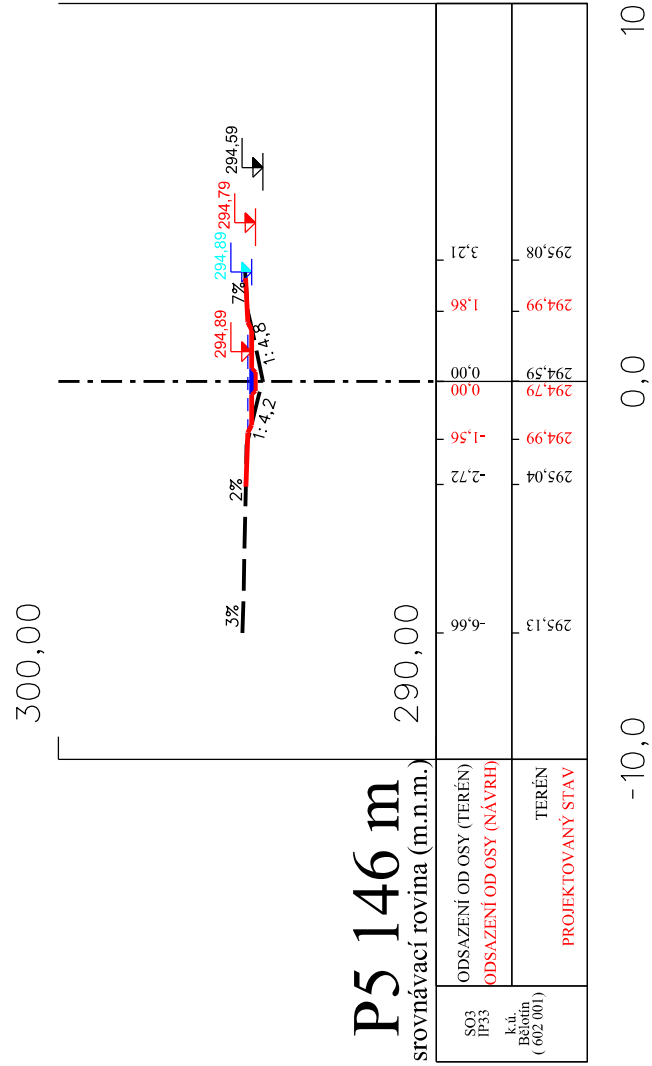
P1 271 m

stovnávací rovina (m.n.m.)



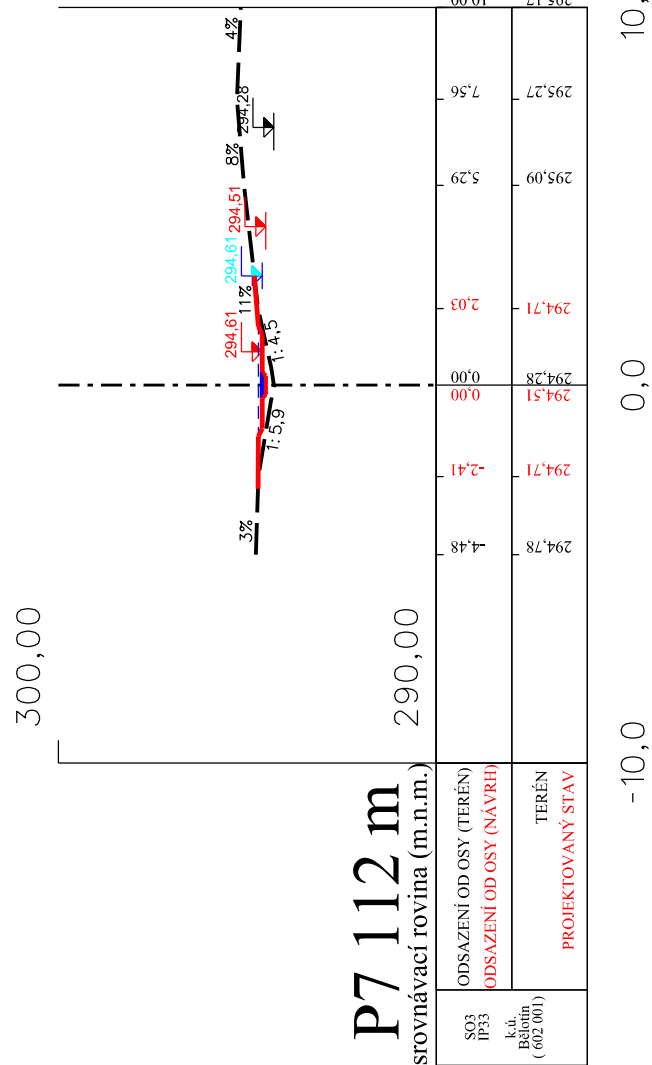
P3 215 m

stovnávací rovina (m.n.m.)



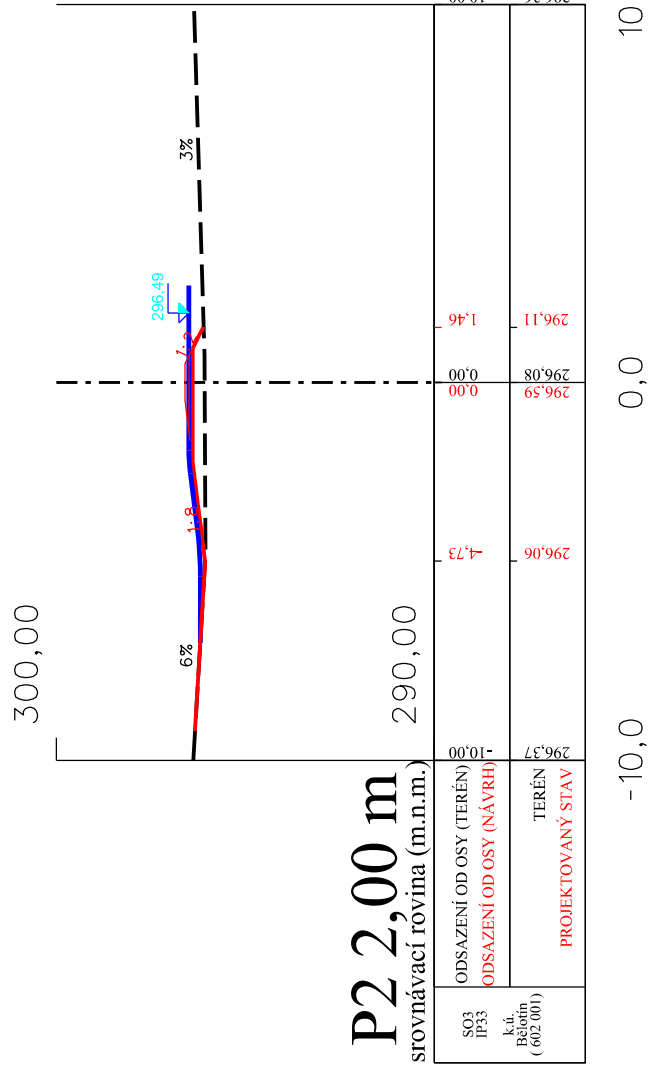
P5 146 m

stovnávací rovina (m.n.m.)



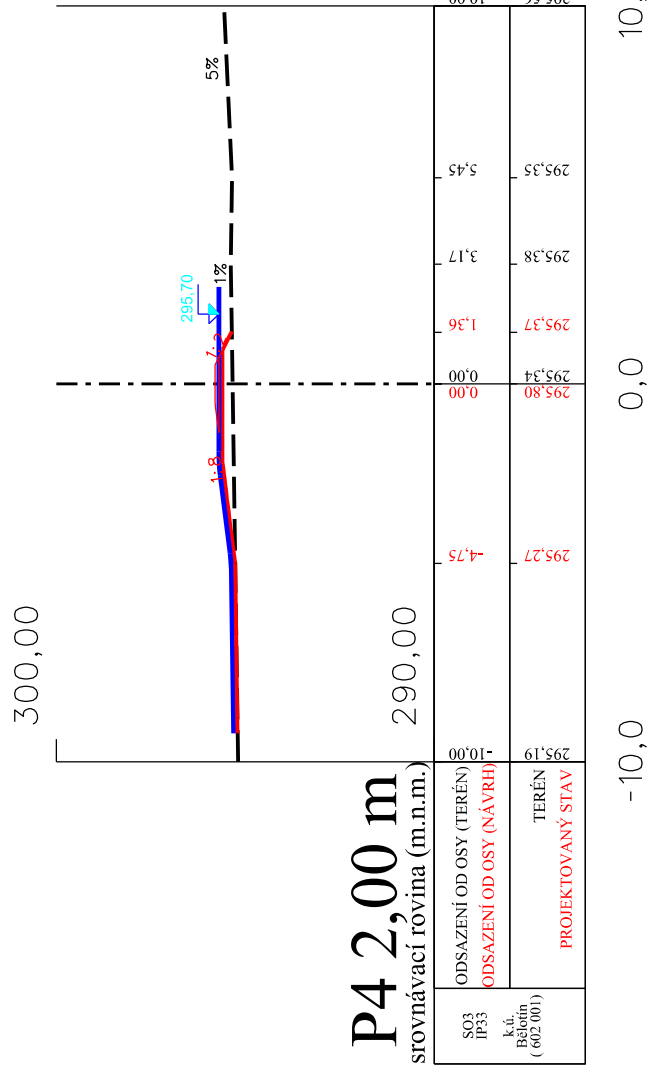
P7 112 m

stovnávací rovina (m.n.m.)



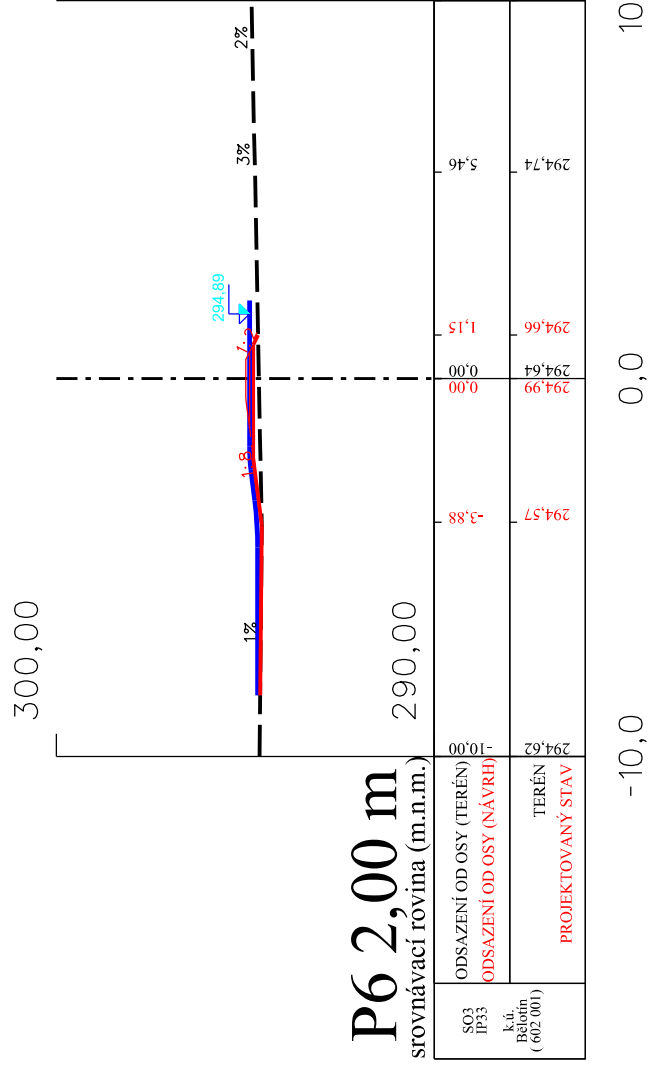
P2 2,00 m

stovnávací rovina (m.n.m.)



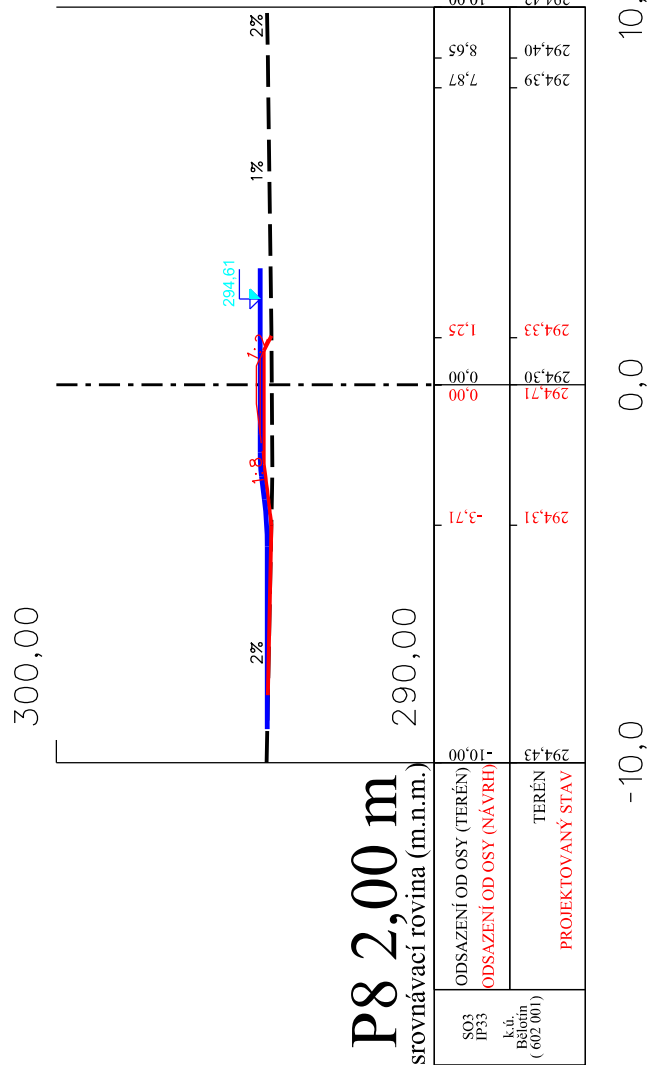
P4 2,00 m

stovnávací rovina (m.n.m.)



P6 2,00 m

stovnávací rovina (m.n.m.)



P8 2,00 m

stovnávací rovina (m.n.m.)

----- hranice parcely DKM

<div>GEOCENTRUM, spol. s r.o. zeměměřická a projekční kancelář tř. Kosmonautů 1143/88, 779 00 Olomouc zapsána u KS v Ostravě, oddíl C, v.č. 5555</div>	<div>GEOCENTRUM spol. s r.o. zeměměřická a projekční kancelář, Olomouc</div>
AUTORIZOVANÝ INŽENÝR PRO STAVBY VODNÍHO HOSPODÁŘSTVÍ A KRAJINNÉHO INŽENÝRSTVÍ ING. MICHAL NAJMAN	RAZÍTKO

GEOCENTRUM spol. s r.o. zeměměřická a projekční kancelář, Olomouc		
		ČÍS. SMLUVY 347-2015-521101
		ČÍS. ZÁKAZY 84/2015
		DATA 09/2015
		MĚRITOK 1: 200
		SOUŘ. SYSTÉM S - JTSK
		VÝŠKOVÝ SYSTÉM Bpv
		FORMÁT A2
		ČÍS. PŘÍLOHY
S03-D.b.3.		

Projektant:	Ing. Aneta Žabenská	"Realizační projektová dokumentace - Protierozní opatření v k.ú. Belotín - DSP, DRS Protierozní opatření v rámci ÚSES "Interakční prvek IP33 - Retenční přehrážky" Charakteristické řezy - příčné a podélné řezy
Kreslil:	Ing. Aneta Žabenská	
Kontroloval:	Ing. Michal Najman	
Kraj: Olomoucký	Obec: Belotín [602001] Čís. SÚK, Krajský pozemkový úřad pro Olomoucký kraj Blatná 383/1 779 00 Olomouc	
Objednatel:		
Akce:		
Název přílohy:		