

Státní pozemkový úřad  
Wurmova 606/2  
750 02 Přerov

naše značka  
5001569706

vyřizuje  
Jan Štouděk

datum  
08.09.2017

Věc:

**Protierozní opatření v k.ú. Běloutín**

K.ú. - p.č.: Běloutín

Stavebník: Státní pozemkový úřad, Wurmova 606/2, 750 02 Přerov

Účel stanoviska: Předprojektová příprava

GasNet, s.r.o., jako provozovatel distribuční soustavy (PDS) a technické infrastruktury, zastoupený GridServices, s.r.o., vydává toto stanovisko:

Vámi provedený zakresl zájmové oblasti neodpovídá rozsahu a poloze stavby ve Vámi přiložených přílohách.

Projektová dokumentace (PD) musí řešit vzájemnou polohu nově projektované stavby vč. stávajících a nově budovaných inž. sítí a stávajícího plynárenského zařízení (PZ).

Při posuzování stavby požadujeme, aby v předložené situaci z projektové dokumentace navrhované stavby byla zakreslena poloha stávajících plynárenských zařízení dle vyhlášky č. 499/2006 Sb., o dokumentaci staveb. Tato situace bude předložena k novému posouzení a vyjádření.

PD s konkrétním stavebním záměrem, vyznačením jednotlivých navržených a odstraňovaných staveb a technické infrastruktury se zakresleným stávajícím plynárenským zařízením a zakótováním nových staveb vůči němu požadujeme předložit k odsouhlasení.

Žádosti o stanovisko k NEPLYNÁRENSKÝM stavbám včetně příloh zadávejte pomocí internetové aplikace EMP na webových stránkách:

<https://dpo.gasnet.cz/zadost-o-stanovisko>

Konečné stanovisko pro územní popř. stavební řízení může být vydáno po splnění podmínek uvedených v tomto stanovisku a novém zadání přes internetovou aplikaci EMP.

Požadavky na zpracování projektové dokumentace staveb v ochranném pásmu plynárenského zařízení provozovaného GasNet, s.r.o.

TOTO STANOVISKO NELZE POUŽÍT PRO JEDNÁNÍ S ORGÁNY STÁTNÍ SPRÁVY VE VĚCÍCH ÚZEMNÍHO PLÁNOVÁNÍ A STAVEBNÍHO ŘÍZENÍ DLE ZÁKONA č. 183/2006 Sb.  
STANOVISKO NENÍ URČENO PRO POVOLENÍ REALIZACE STAVBY NEBO PRO REALIZACI STAVBY NA ZÁKLADĚ OHLÁŠENÍ STAVBY A NENAHAZUJE STANOVISKO K PROJEKTOVÉ DOKUMENTACI (dále jen PD).  
POSKYTNUTÉ INFORMACE (MAPOVÝ PODKLAD) LZE POUŽÍT POUZE PRO POTŘEBY ZPRACOVÁNÍ PD.

V zájmovém území nebo jeho blízkosti se nachází tato stávající plynárenská zařízení (dále jen PZ):

- VTL plynovody DN 500
- STL plynovody a STL plynovodní přípojky

V zájmovém území se mohou nacházet plynárenská zařízení jiných vlastníků či správců, případně i dlouhodobě nefunkční/neprovozovaná plynárenská zařízení bez dostupných informací o jejich poloze.

K předložené situaci zájmového území je přílohou tohoto stanoviska orientační snímek polohy PZ.

GridServices, s.r.o.

Plynárenská 499/1

Zábřovice

602 00 Brno

T +420532221111

F +420545578571

E info@gridservices.cz

I www.gridservices.cz

IČ: 27935311

DIČ: CZ27935311

Zapsán do obchodního rejstříku:

Krajský soud v Brně

oddíl C, vložka 57165

26.07.2007

Bankovní spojení:  
Československá obchodní banka,  
a.s.

Číslo účtu: 17837923

Kód banky: 0300

Informace o uložení plynárenských zařízení, případně další získané informace o těchto zařízeních smí být použity pouze pro uvedený účel a nesmí být poskytnuty třetí osobě ani dále jakýmkoliv způsobem šířeny a využívány. Technické podmínky dotyku s plynárenským zařízením projednejte s technikem plynárenských zařízení regionální operativní správy sítí a zapracujte do PD stavby.

Informace o možnosti poskytnutí polohy stávajících plynárenských zařízení ve správě GasNet, s.r.o. v digitální podobě získáte na adrese:

<https://dpo.gasnet.cz/uzivatel/prihlaseni> nebo <https://dpo.gasnet.cz/zadost-o-vektorova-data>

\*\*\*\*\*

PD stavby, ve které budou zakreslena PZ dle poskytnutých mapových nebo elektronických podkladů, požadujeme předložit k posouzení v měřítku 1:500, popř. 1:1000.

PD musí řešit vzájemnou polohu nově projektované stavby a stávajícího PZ (okótováním a popisem v technické zprávě) ve smyslu zákona č. 458/2000 Sb. v platném znění a souvisejících předpisů.

\*\*\*\*\*

Žádosti o stanovisko k NEPLYNÁRENSKÝM stavbám včetně příloh zadávejte pomocí internetové aplikace EMP na webových stránkách:

<https://dpo.gasnet.cz/zadost-o-stanovisko>

Pro upřesnění polohy plynárenského zařízení doporučujeme provést jeho vytýčení, příp. ověřit jeho polohu sondami. Vytýčení bude provedeno bezplatně na základě Vaší objednávky prostřednictvím online formuláře viz odkaz: <http://www.gridservices.cz/ds-online-vytyceni-pz/>

Platí pouze pro území vyznačené v příloze tohoto stanoviska a to 24 měsíců ode dne jeho vydání.

V případě dotčení pozemku v majetku společnosti GasNet, s.r.o. je třeba dále projednat smluvní vztah k tomuto pozemku. Kontakt na projednání naleznete na adrese [www.gasnet.cz/cs/kontakti-system/](http://www.gasnet.cz/cs/kontakti-system/), činnost "Smluvní vztahy - pozemky a budovy plynárenských zařízení", případně na NONSTOP zákaznické lince 800 11 33 55.

Za správnost a úplnost dokumentace předložené s žádostí včetně jejího souladu s platnými předpisy plně zodpovídá její zpracovatel. Stanovisko nenahrazuje případná další stanoviska k jiným částem stavby.

V případě další korespondence nebo jednání (např. změna stavby) uvádějte naši značku - 5001569706 a datum tohoto stanoviska. Kontakty jsou k dispozici na [www.gridservices.cz](http://www.gridservices.cz) nebo NONSTOP zákaznická linka 800 11 33 55.

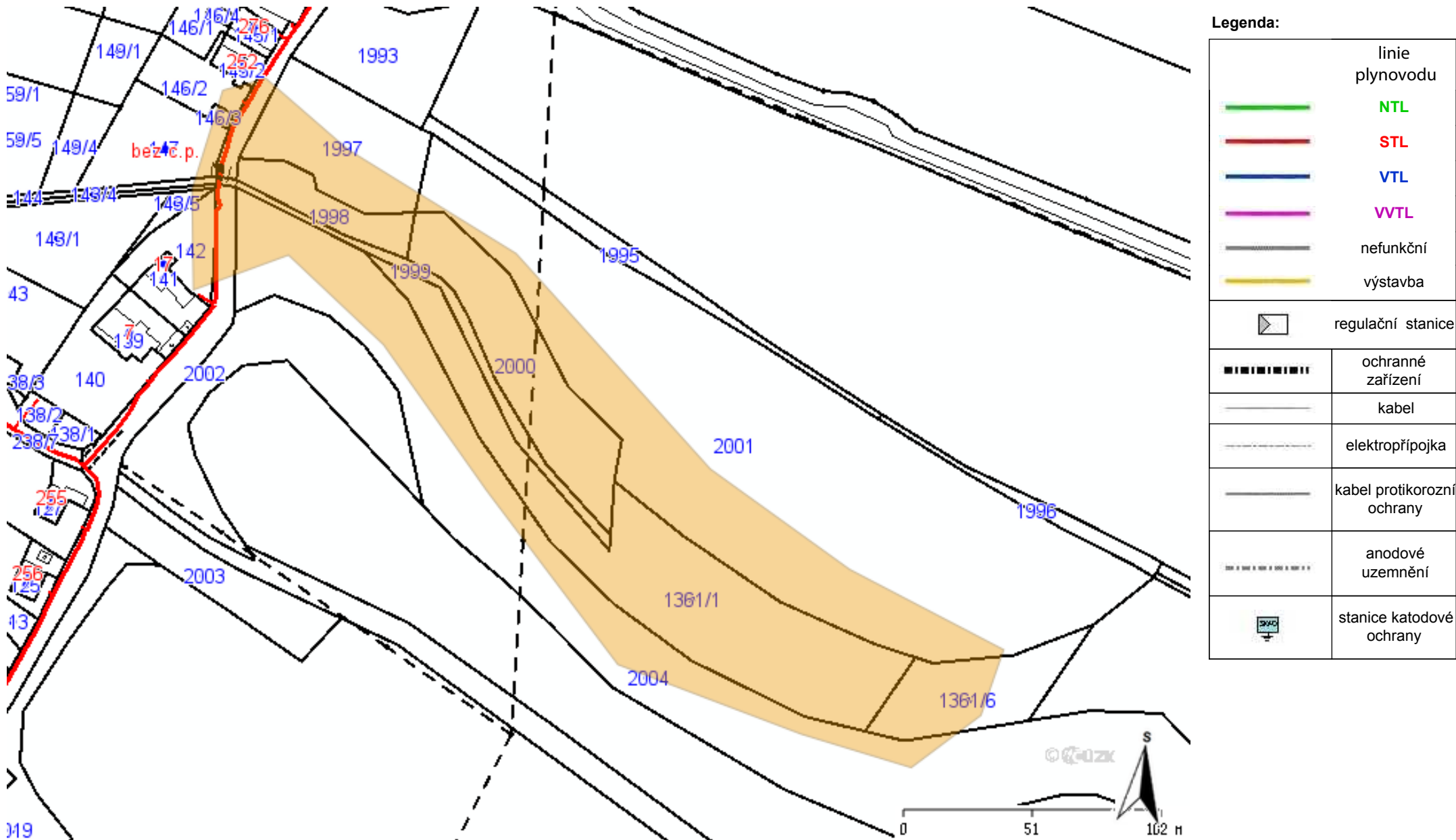


GasNet, s.r.o.  
zastoupená společností GridServices, s.r.o., IČ 279 35 311  
Jan Štoudek  
Technik externích požadavků  
Odbor zpracování externích požadavků  
+420595142035  
[jan.stoudek@innogy.com](mailto:jan.stoudek@innogy.com)

Přílohy: Orientační zakres plynárenského zařízení, Orientační zakres plynárenského zařízení, Orientační zakres plynárenského zařízení, Ověřená příloha žadatele, Ověřená příloha žadatele

**Příloha: Orientační zakres plynárenského zařízení. Tato příloha je nedílnou součástí stanoviska č. 5001569706 ze dne 08.09.2017.**

Provozovatel DS: GasNet, s.r.o.; Stavebník: Státní pozemkový úřad , Wurmova 606/2 , 750 02 Přerov. K.ú.: Běloutín.





Provozovatel DS: GasNet, s.r.o.; Stavebník: Státní pozemkový úřad , Wurmova 606/2 , 750 02 Přerov. K.ú.: Bělotín.

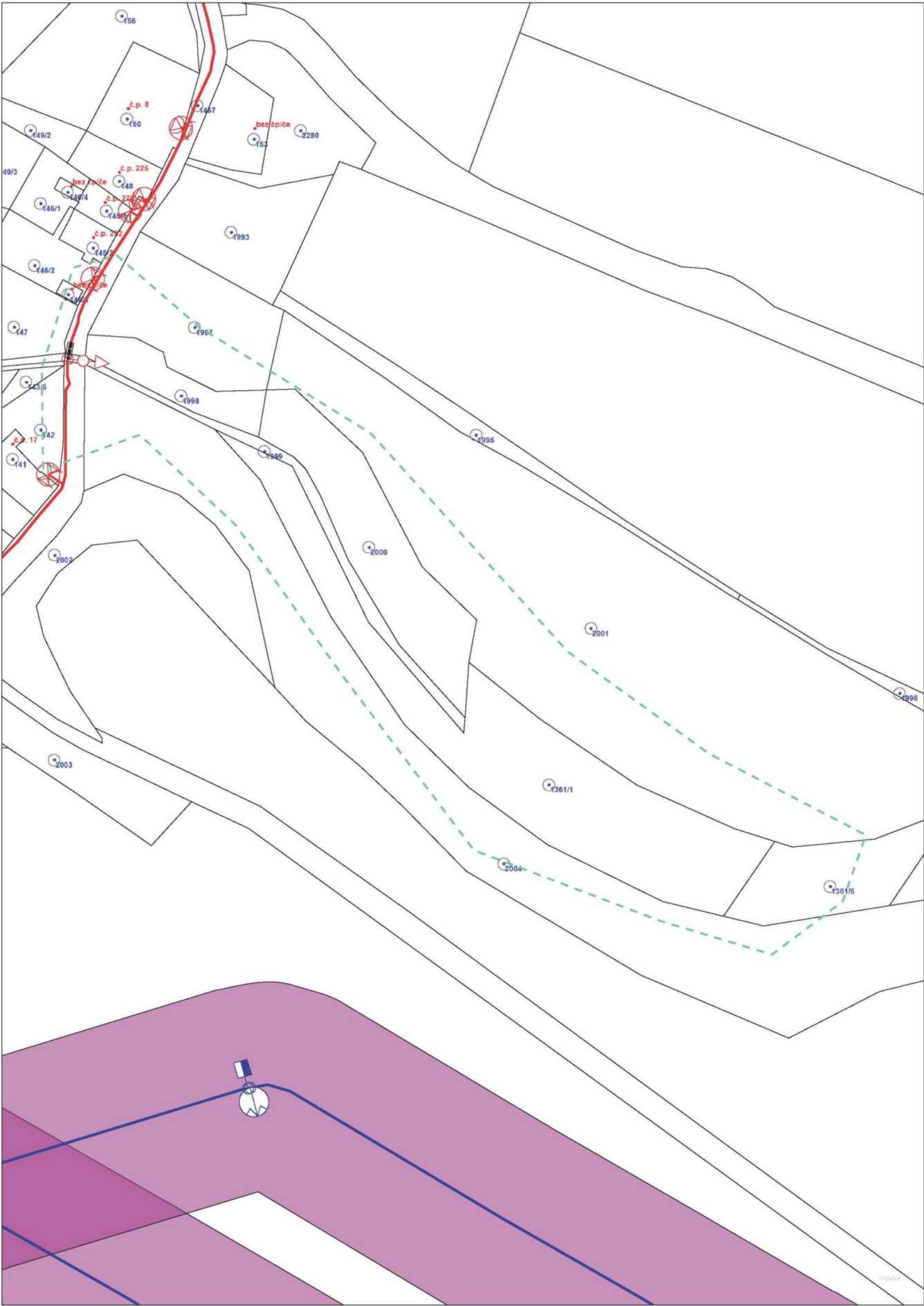


Legenda:

	linie		ochranné zařízení		kabel protikoroziční ochrany
	NTL/ STL/ VTL/		kabel		anodové uzemnění
	VTTL		elektropřípojka		stanice katodové ochrany
	plynovodu				
	nefunkční				
	výstavba				
	regulační stanice				



Provozovatel DS: GasNet, s.r.o.; Stavebník: Státní pozemkový úřad , Wurmova 606/2 , 750 02 Přerov. K.ú.: Běloutín.

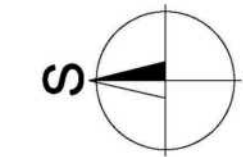


Legenda:

	linie		ochranné zařízení		kabel protikoroziční ochrany
	NTL/ STL/ VTL/		kabel		anodové uzemnění
	VVTL		elektropřipojka		stanice katodové ochrany
	plynovodu				
	nefunkční				
	výstavba				
	regulační stanice				







- |            |                              |
|------------|------------------------------|
| —          | hranice pozemků              |
| —          | hranice řešeného území       |
| —          | navrženice po 1 m            |
| —          | navržená stavba              |
| —          | stanovení výšky stavby       |
| 237 m n.m. | komunikace a zpevněné plochy |
| —          | zaměření skutečného stavu    |

<b>GEOCENTRUM, spol. s r.o.</b> zeměměřická a projekční kancelář tř. Kosmonautů 1143/8B, 779 00 Olomouc zapsána u KS v Ostravě, oddíl C, vl. č. 5555		<b>GEOCENTRUM</b> spol. s r.o. zeměměřická a projekční kancelář, Olomouc	
<b>AUTORIZOVANÝ INŽENÝR PRO STAVBY VODNÍHO HOSPODÁŘSTVÍ A KRAJINNÉHO INŽENÝRSTVÍ</b>		<b>RAŽÍTKO</b>	
<b>ING. MICHAL NAJMAN</b>			
Projektant:	Ing. Aneta Žabenská		
Kreslí:	Ing. Aneta Žabenská		
Kontroloval:	Ing. Michal Najman		
Kraj: Olomoucký	Obec: Běloutín [602001]	k. ú.: Běloutín [602001]	
Objednatel:	ČR - spr. krajský pozemkový úřad pro Olomoucký kraj Blatnická 383/1 779 00 Olomouc		
Akce:	"Realizační projektová dokumentace - Protierozní opatření v k.ú. Běloutín" DSP, DRS		
Název přílohy:	Protierozní opatření v rámci ÚSES SO1, SO2 Celkový situační výkres stavby		