


## DODATEK č. 1

### ke Smlouvě o dílo č. 306-2020-541101 ze dne 2. 6. 2020

uzavřené podle § 2586 a násl. zákona č. 89/2012 Sb., občanský zákoník, ve znění  
pozdějších předpisů (dále jen „NOZ“)




#### Čl. I. Strany dodatku

**Objednatel:** Česká republika - Státní pozemkový úřad,  
Sídlo: Husinecká 1024/11a, 130 00 Praha 3 – Žižkov  
Krajský pozemkový úřad pro Liberecký kraj,  
Adresa: U Nisy 745/6a, 460 07 Liberec  
Zastoupený: Ing. Bohuslavem Kabátkem, ředitelem  
Krajského pozemkového úřadu pro liberecký kraj

Ve smluvních záležitostech oprávněn jednat: Ing. Bohuslav Kabátek, KPÚ pro Liberecký kraj  
V technických záležitostech oprávněn jednat: Ing. Dáša Zemanová, Pobočka Semily  
Adresa: Bítouchovská 1, 513 01 Semily  
Tel. +420   
E-mail: d.zemanova@spucr.cz  
ID DS: z49per3  
Bankovní spojení: ČNB  
Číslo účtu: 3723001/0710  
IČO: 01312774  
DIČ: CZ01312774 - není plátce DPH

(dále jen „objednatel“)

a

**Zhotovitel:** **Lesprojekt východní Čechy, s.r.o.**  
Sídlo: Gočárova 504, Hradec Králové, 500 02  
Zastoupený: Ing. Pavlem Gregorem - jednatelem  
Ve smluvních záležitostech oprávněn jednat: Ing. Pavel Gregor – jednatel  
V technických záležitostech oprávněn jednat:   
Tel./Fax: +420   
E-mail:   
ID DS: W9Wia22  
Bankovní spojení: ČSOB, a.s. Hradec Králové  
Číslo účtu: 182867130/0300  
IČO: 25251431  
DIČ: CZ25251431

Společnost je zapsaná v obchodním rejstříku vedeném Krajským soudem v Hradci Králové,  
vložka 10115, oddíl C.

(dále jen „zhotovitel“).

uzavírají **Dodatek č. 1** ke Smlouvě o dílo č. 306-2020-541101 ze dne 2. 6. 2020 uzavřené mezi objednatelem na straně jedné a zhotovitelem na straně druhé.

## ČI. II Obsah dodatku

Strany dodatku se dohodly na níže uvedených změnách Přílohy č. 1 - Seznam pozemků, která je nedílnou součástí smlouvy o dílo:

- 1) níže uvedené pozemky se v seznamu vytyčovaných pozemků ruší

katastrální území	LV	p. č.	druh pozemku
Dolní Sytová	10001	2431	trvalý travní porost
Veselá u Semil	348	1296	trvalý travní porost

- 2) níže uvedené pozemky se do seznamu vytyčovaných pozemků doplňují

katastrální území	LV	p. č.	druh pozemku
Dolní Sytová	369	2433	trvalý travní porost
	690	2609	lesní pozemek
Kotelsko	307	481	trvalý travní porost
		482	trvalý travní porost
Rváčov	145	1456	lesní pozemek
		1461	ostatní plocha
		1463	trvalý travní porost
		1464	ostatní plocha
		1466	trvalý travní porost
		1468	orná půda
		1472	lesní pozemek
Veselá u Semil	197	1477	trvalý travní porost
		1212	lesní pozemek
		1213	vodní plocha
		1214	lesní pozemek
		1215	ostatní plocha
		1216	ostatní plocha

## ČI. III Zvláštní ustanovení

Tímto dodatkem jsou řešeny zjištěné nesprávnosti uvedené v příloze č. 1, jež tvoří nedílnou součást uzavřené smlouvy o dílo. Celková cena díla ani počty měrných jednotek nejsou těmito úpravami dotčeny.

#### Čl. IV Závěrečná ustanovení

Dodatek č. 1 nabývá platnosti dnem podpisu smluvních stran a účinnosti dnem jeho uveřejnění v registru smluv dle § 6 odst. 1 zákona o registru smluv.

Objednatel i zhotovitel prohlašují, že si Dodatek č. 1 přečetli a že souhlasí s jeho obsahem, dále prohlašují, že Dodatek č. 1 nebyl sepsán v tísní ani za nápadně nevýhodných podmínek. Na důkaz toho připojují své podpisy.

Neoddělitelnou součástí tohoto dodatku je aktualizovaná Příloha č. 1 – Seznam vytyčovaných pozemků v katastrálních územích Dolní Sytová, Košov, Kotelsko, Lomnice nad Popelkou, Nedaříž, Nová Ves nad Popelkou, Rváčov, Václaví, Veselá u Semil.

V Liberci dne

V Hradci Králové dne

**Za objednatele:**

**Za zhotovitele:**

.....  
Ing. Bohuslav Kabátek  
ředitel Krajského pozemkového úřadu  
pro Liberecký kraj

*podepsáno elektronickým podpisem*

.....  
Ing. Pavel Gregor - jednatel  
Lesprojekt východní Čechy, s.r.o.

*podepsáno elektronickým podpisem*

*Příloha č. 1 Smlouvy o dílo*

#### **Seznam vytyčovaných pozemků**

<b>katastrální území</b>	<b>LV</b>	<b>p. č.</b>	<b>druh pozemku</b>
--------------------------	-----------	--------------	---------------------

<i>Dolní Sytová</i>	<b>369</b>	2399	trvalý travní porost
		2400	lesní pozemek
		2402	trvalý travní porost
		2409	trvalý travní porost
		2410	trvalý travní porost
		2429	lesní pozemek
		2430	trvalý travní porost
		2433	trvalý travní porost
		2435	trvalý travní porost
		2448	lesní pozemek
		2472	lesní pozemek
		2474	trvalý travní porost
		2612	trvalý travní porost
		2647	trvalý travní porost
		2648	trvalý travní porost
	<b>690</b>	2394	lesní pozemek
		2395/1	ostatní plocha
		2396/1	trvalý travní porost
		2397	ostatní plocha
		2424	ostatní plocha
		2425	trvalý travní porost
		2426	lesní pozemek
		2427	trvalý travní porost
		2428	ostatní plocha
		2605	lesní pozemek
2609	lesní pozemek		
2610	ostatní plocha		
2611	orná půda		
<i>Košov</i>	<b>2643</b>	610	lesní pozemek
<i>Kotelsko</i>	<b>17</b>	544	orná půda
		545	lesní pozemek
		549	lesní pozemek
	<b>21</b>	571	trvalý travní porost
	<b>43</b>	350	trvalý travní porost
		359	orná půda
		532	orná půda
		536	trvalý travní porost
	<b>63</b>	378	trvalý travní porost
		438	vodní plocha
		541	ostatní plocha
		542	orná půda
	<b>66</b>	520	lesní pozemek
		524	orná půda
	<b>137</b>	434	trvalý travní porost
<b>224</b>	467	zahrada	

	<b>286</b>	352	trvalý travní porost
		368	trvalý travní porost
		414	ostatní plocha
	<b>288</b>	362	trvalý travní porost
		365	ostatní plocha
		369	trvalý travní porost
	<b>294</b>	454	orná půda
		460	trvalý travní porost
	<b>296</b>	393	trvalý travní porost
		402	ostatní plocha
		403	vodní plocha
		407	ostatní plocha
		424	trvalý travní porost
	<b>298</b>	472	vodní plocha
		473	lesní pozemek
<b>301</b>	st.88	zastavěná plocha a nádvoří	
	380	trvalý travní porost	
	395	ostatní plocha	
	396	vodní plocha	
	408	orná půda	
	410	trvalý travní porost	
	411	ostatní plocha	
	423	trvalý travní porost	
	426	lesní pozemek	
<b>303</b>	344	trvalý travní porost	
<b>307</b>	481	trvalý travní porost	
	482	trvalý travní porost	
<i>Lomnice nad Popelkou</i>	<b>10001</b>	5152	ostatní plocha
		5769	trvalý travní porost
		5770	trvalý travní porost
<i>Nedaříž</i>	<b>100</b>	531	vodní plocha
	<b>210</b>	585	trvalý travní porost
<i>Nová Ves nad Popelkou</i>	<b>123</b>	4579	ostatní plocha
		4581	ostatní plocha
		4588	ostatní plocha
		4591	ostatní plocha
		4593	trvalý travní porost
		4602	ostatní plocha
	<b>276</b>	4394	trvalý travní porost
		4404	lesní pozemek
		4407	lesní pozemek
	<b>464</b>	4120	trvalý travní porost
		4124	trvalý travní porost
		4128	lesní pozemek
		4129	trvalý travní porost

		4131	ostatní plocha
		4135	trvalý travní porost
		4139	orná půda
		4145	lesní pozemek
		4146	ostatní plocha
		4157	trvalý travní porost
		4163	lesní pozemek
		4176	trvalý travní porost
		5253	ostatní plocha
Rváčov	<b>27</b>	1500	ostatní plocha
		1501	ostatní plocha
		1504	trvalý travní porost
		1506	lesní pozemek
		1508	ostatní plocha
		1510	ostatní plocha
		1513	ostatní plocha
		1516	lesní pozemek
		1519	trvalý travní porost
		1520	lesní pozemek
		<b>41</b>	1497
	1525		trvalý travní porost
	<b>122</b>	1388	trvalý travní porost
		1389	lesní pozemek
		1470	trvalý travní porost
		1475	ostatní plocha
		1476	ostatní plocha
		1483	lesní pozemek
		1484	lesní pozemek
		1489	ostatní plocha
		1491	lesní pozemek
		1492	lesní pozemek
		1521	ostatní plocha
		1523	trvalý travní porost
		1528	trvalý travní porost
		1531	ostatní plocha
		1532	ostatní plocha
		1534	trvalý travní porost
		1538	lesní pozemek
		1539	ostatní plocha
		1540	ostatní plocha
		1545	lesní pozemek
	<b>145</b>	1456	lesní pozemek
		1461	ostatní plocha
		1463	trvalý travní porost
		1464	ostatní plocha

		1466	trvalý travní porost
		1468	orná půda
		1472	lesní pozemek
		1477	trvalý travní porost
	<b>231</b>	1530	lesní pozemek
	<b>10002</b>	1391	ostatní plocha
		1537	ostatní plocha
<i>Václaví</i>	<b>26</b>	614	trvalý travní porost
<i>Veselá u Semil</i>	<b>25</b>	1332	lesní pozemek
		1333	lesní pozemek
		1334	lesní pozemek
		1336	lesní pozemek
		1339	trvalý travní porost
		1342	trvalý travní porost
		1345	lesní pozemek
		1500	zahrada
		1501	trvalý travní porost
		1504	ostatní plocha
	<b>37</b>	1140	trvalý travní porost
		1160	trvalý travní porost
		1161	lesní pozemek
		1162	lesní pozemek
	<b>197</b>	1212	lesní pozemek
		1213	vodní plocha
		1214	lesní pozemek
		1215	ostatní plocha
		1216	ostatní plocha
		<b>201</b>	1319
	<b>204</b>	1410	zahrada
	<b>233</b>	1475	lesní pozemek
	<b>315</b>	1147	orná půda
		1150	ovocný sad
		1163	trvalý travní porost
		1167	trvalý travní porost
		1182	lesní pozemek
		1186	lesní pozemek
		1192	trvalý travní porost
		1193	ostatní plocha
		1195	orná půda
		1199	lesní pozemek
		1224	trvalý travní porost
		1228	lesní pozemek
		1241	zahrada
	<b>334</b>	1244	lesní pozemek
		1245	trvalý travní porost

	1263	ostatní plocha
	1268	trvalý travní porost
	1272	trvalý travní porost
<b>340</b>	1184	trvalý travní porost