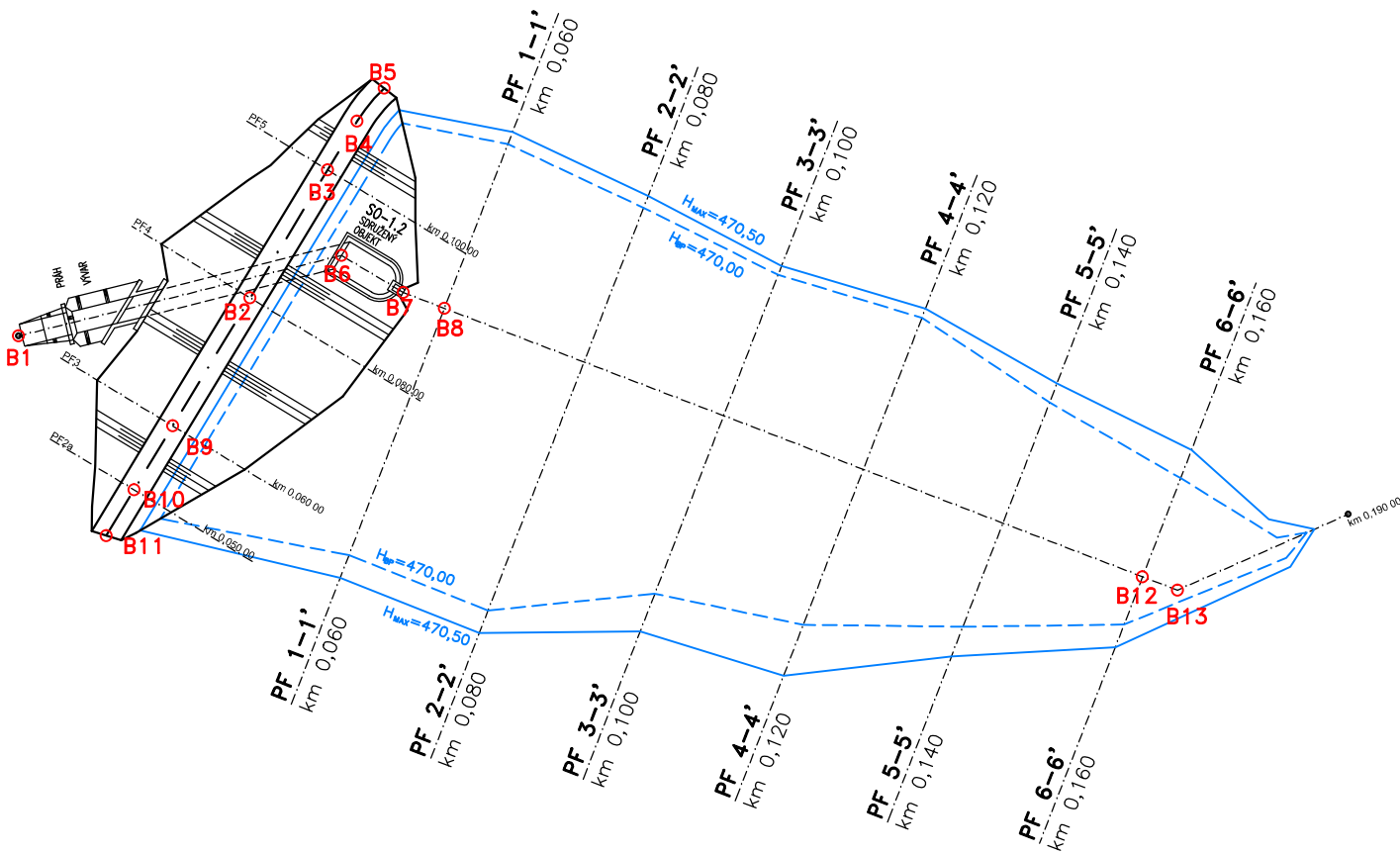
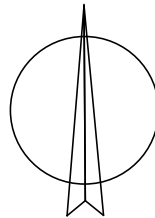



VYTYČOVACÍ VÝKRES, M 1:1000



SOUŘADNICE BODŮ

Bod č.	x	y
B1	588033.770	1073585.520
B2	588002.800	1073580.430
B3	587992.44	1073563.32
B4	587988.500	1073556.810
B5	587984.880	1073552.390
B6	587990.590	1073574.750
B7	587982.340	1073579.710
B8	587976.840	1073581.820
B9	588013.160	1073597.540
B10	588018.340	1073606.090
B11	588022.030	1073612.200
B12	587883.510	1073617.710
B13	587878.840	1073619.500



VYPRACOVAL		ZODP. PROJEKTANT		VED. PROJEKTANT		 vodohospodářský atelier s.r.o., Růženec 54, 644 00 Brno	
Ing. Jiří Malý		Ing. Jiří Malý		Ing. Hráček			
KRAJ	PARDUBICKÝ		K.Ú.	Horní Čermná		ZAK.ČÍSLO	16/18
STAVEBNÍK		ČESKÁ REPUBLIKA – STÁTNÍ POZEMKOVÝ ÚŘAD				DATUM	11/2018
STAVBA AKCE		Společná zařízení v k.ú. Horní Čermná VODOHOSPODÁŘSKÁ ČÁST SO–1 POLDR č.4				STUPEŇ	DSP, DPS
OBJEKT						FORMÁT	2xA4
						MĚŘÍTKO	1:1000
OBSAH		VYTYČOVACÍ VÝKRES POLDRU				PŘÍLOHA Č.	PARÉ Č.
						D.1.4.	