

SMLOUVA O DÍLO - dodatek č. 11

č. objednatele: 1098-2014-508101

uzavřené podle § 2586 a násl. zákona č. 89/2012 Sb., občanský zákoník
(dále jen „NOZ“)

mezi smluvními stranami

O b j e d n a t e l: Česká republika – Státní pozemkový úřad,
Krajský pozemkový úřad pro Ústecký kraj




zastoupený: PhDr. Ing. Mgr. Oldřichem Valhou, MBA,
ředitelem Krajského pozemkového úřadu
pro Ústecký kraj

Ve smluvních záležitostech oprávněn jednat: PhDr. Ing. Mgr. Oldřich Valha, MBA, ředitel
Krajského pozemkového úřadu pro
Ústecký kraj

V technických záležitostech oprávněn jednat: Simona Bílková, odborný referent, KPÚ pro
Ústecký kraj, Pobočka Teplice
Husitská 1071/2, 415 02 Teplice
+420 725 032 215
ustecky.kraj@spucr.cz
z49per3
ČNB
3723001/0710
01312774
není plátcem DPH

Adresa:
Tel./Fax.:
E-mail:
ID DS:
Bankovní spojení:
Číslo účtu:
IČ:
DIČ:

(dále jen „objednatel“)

Zhotovitel: Foltánek s.r.o.
Sídlo: Perucká 1, 120 00 Praha 2
Zastoupený: Ing. Dalimilem Foltánkem, jednatelem
Ve smluvních záležitostech oprávněn jednat: Ing. Dalimil Foltánek
V technických záležitostech oprávněn jednat: 
Tel./Fax: 
E-mail: 
ID DS: 8k7p399
Bankovní spojení: Komerční banka
Číslo účtu: 43-6830890257/0100
IČ: 24662976
DIČ: CZ24662976

Společnost je zapsaná v obchodním rejstříku vedeném: městským soudem v Praze oddíl C,
vložka 164338

Úředně oprávněný k projektování pozemkových úprav: 

(dále jen „zhotovitel“)

**uzavřely níže uvedeného dne, měsíce a roku tento dodatek č. 11 smlouvy o dílo ze dne
4. 11. 2014 č. objednatele 1098-2014-508101 (dále jen „dodatek“).**

Předmět a účel smlouvy

Komplexní pozemkové úpravy v katastrálním území Štrbice (dále jen „KoPÚ“)

**Čl. I.
Předmět a účel dodatku**

- 1.1 Na základě projednání změny plnění smlouvy ze dne 3. 7. 2020 došlo v příloze ke SoD k úpravě termínů plnění u dílčích fakturačních celků 2.4. a 2.5.
- 1.1 Návrh nového uspořádání pozemků nemohl být dopracován vzhledem ke komplikovanému projednání návrhu s vlastníky v souvislosti se schvalováním nového územního plánu obce Světec. Vzhledem k výše uvedenému se v příloze ke SoD – KoPÚ v k.ú. Štrbice mění termíny u dílčích fakturačních celků následovně:
- 2.4. Vypracování návrhu nového uspořádání pozemků z 31. 7. 2020 na 31. 10. 2020*
- 2.5. Předložení kompletní dokumentace návrhu KoPÚ z 30. 9. 2020 na 30. 11. 2020*

**Čl. II.
Závěrečná ustanovení**

- 2.1 Nedílnou součástí tohoto dodatku je Příloha k dodatku č. 11 ke SoD – KoPÚ v k.ú. Štrbice.
- 2.2 Ostatní ujednání vyplývající ze smlouvy a dodatků č. 1 až 10 zůstávají v platnosti.
- 2.3 Dodatek nabývá platnosti dnem podpisu smluvních stranami a účinnosti dnem jeho uveřejnění v registru smluv dle § 6 odst. 1 zákona č. 340/2015 Sb., o zvláštních podmínkách účinnosti některých smluv, uveřejňování těchto smluv a o registru smluv (zákon o registru smluv).
- 2.4 Objednatel i zhotovitel prohlašují, že si dodatek přečetli a že souhlasí s jeho obsahem, dále prohlašují, že dodatek nebyl sepsán v tísni ani za nápadně nevýhodných podmínek. Na důkaz toho připojují své podpisy.

V Teplicích dne 13. 07. 2020

V Praze dne 11. 07. 2020

Z a o b j e d n a t e l e:

Z a z h o t o v i t e l e:

.....
PhDr. Ing. Mgr. Oldřich Valha, MBA
ředitel Krajského pozemkového
úřadu pro Ústecký kraj

.....
Ing. Dalimil Foltánek
jednatel společnosti

Příloha:

Příloha k dodatku č. 11 ke SoD – KoPÚ v k.ú. Štrbice

Příloha k dodatku č. 11 ke SoD - KoPÚ v k.ú. Štrbice

	Hlavní fakturační celek/dílčí fakturační celek	MJ	Počet MJ	Cena za MJ bez DPH v Kč	Cena bez DPH celkem v Kč	Termín ukončení ¹⁾
1.	Přípravné práce					
1.1.	Vyhodnocení podkladů a rozbor souč. stavu	ha	276	300	82 800	4.9.2015
1.2.	Dohledání a ověření stávajícího bodového pole, návrh na doplnění	bod	14	500	7 000	4.9.2015
	Doplnění stávajícího bodového pole včetně stabilizace a signalizace ochrannou tyčí	bod	0	500	0	
1.3.	Polohopisné zaměření zájmového území v obvodu KoPÚ včetně liniových staveb mimo trvalé a lesní porosty	ha	138	450	62 100	4.9.2015
	Polohopisné zaměření zájmového území v obvodu KoPÚ včetně liniových staveb v trvalých porostech (mimo lesní porosty)	ha	35	450	15 750	4.9.2015
	Polohopisné zaměření zájmového území v obvodu KoPÚ včetně liniových staveb v lesních porostech	ha	103	450	46 350	4.9.2015
1.4.	Geometrické a polohové určení obvodů KoPÚ - vyšetření obvodů upravovaného území vč. ZPMZ, geom.plánů a stabilizace plastovou značkou dle § 91 vyhl. č. 357/2016 Sb.	100 bm	134	700	93 800	4.3.2016
1.5.	Stabilizace kat. hranice kamennou značkou	ks	0	500	0	4.3.2016
1.6.	Zjišťování hranic pozemků neřešených dle § 2 zák., včetně stabilizace plastovou značkou	100 bm	2	1 000	2 000	4.3.2016
1.7.	Dokumentace nároků vlastníků pro vypracování návrhu nového uspořádání a vypracování podkladů pro řešení nesouladu druhu pozemků	ha	268	300	80 400	30.10.2016
Přípravné práce celkem (1.1.-1.7.) bez DPH v Kč					390 200	
2.	Návrhové práce					
2.1.	Vypracování plánu společných zařízení (vč.vyjádření RDK a orgánů a organizací v průběhu zpracování)	ha	268	350	93 800	30.3.2017
2.2.	Výškopisné zaměření zájmového území v obvodu KoPÚ mimo trvalých a lesních porostů	ha	58	100	5 800	30.3.2017
	Výškopisné zaměření zájmového území v obvodu KoPÚ v trvalých a lesních porostech	ha	35	100	3 500	30.3.2017
2.3.	Potřebné podélné a příčné profily prvků PSZ pro stanovení plochy záboru půdy stavbami, včetně nezbytných výpočtů pro vodohospodářskou část PSZ	100 bm	52	100	5 200	30.3.2017
2.4.	Vypracování návrhu nového uspořádání pozemků	ha	268	400	107 200	31.10.2020
2.5.	Předložení kompletní dokumentace návrhu KoPÚ	ks	3	5 000	15 000	30.11.2020
Návrhové práce celkem (2.1.-2.5.) bez DPH v Kč					230 500	
3.	Vytyčení pozemků podle schváleného návrhu a mapového díla					
3.1.	Vytyčení hranic pozemků dle návrhu KoPÚ včetně stabilizace hranic pozemků	100 bm	290	320	92 800	do 12 měsíců od zápisu do KN
3.2.	Zpracování mapového díla včetně DKM a SPI a vypracování příloh pro rozhodnutí o výměně nebo přechodu vlastnických práv	ha	268	350	93 800	do 3 měsíců od výzvy zadavatele
Vytyčení pozemků podle schváleného návrhu a mapového díla celkem (3.1.-3.2.) bez DPH v Kč					186 600	

Rekapitulace hlavních fakturačních celků

1.Přípravné práce celkem (1.1.-1.7.) bez DPH v Kč	390 200 Kč
2.Návrhové práce celkem (2.1.-2.5.) bez DPH v Kč	230 500 Kč
3.Vytyčení pozemků podle schváleného návrhu a mapové dílo celkem (3.1.-3.2.) bez DPH v Kč	186 600 Kč
Celková cena bez DPH v Kč	807 300 Kč
DPH 21% v Kč	169 533 Kč
Celková cena díla včetně DPH v Kč	976 833 Kč

¹⁾Termín ukončení - v rámci nabídky se zadává počet měsíců od uzavření smlouvy, při uzavření smlouvy je zadáváno konkrétní datum

V Teplicích dne 13. 07. 2020

V Praze dne 11. 07. 2020

Za objednatele:

Za zhotovitele:

.....
PhDr. Ing. Mgr. Oldřich Valha, MBA
ředitel Krajského pozemkového úřadu
pro Ústecký kraj

.....
Ing. Dalimil Foltánek, jednatel společnosti