

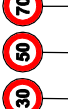
Poznámka: SDZ - dočasně, po dobu realizace stavby



IP22

IP22 - VÝJEZD VOZIDEL STAVBY

4 ks



B20a

NEVYŠŠÍ DOVOLENÁ RYCHLOST 705000

12 ks



C4a

PŘÍJAZD SMĚR OUBUŽENÍ VPRAVO

1 ks



Z4b

SMĚROVÁ DESKA PRAVÁ

3 ks



C4b

PŘÍJAZD SMĚR OUBUŽENÍ VLEVO

1 ks



Z4a

SMĚROVÁ DESKA LEVÁ

3 ks



P7

PŘEDNOST PŘED POKYTOUČNÝMI VOZIDLY

1 ks



P8

PŘEDNOST PŘED PROTEJEDOUČNÝMI VOZIDLY

1 ks

LEGENDA :



navrhovaná polní cesta



hranice KN, parcelní číslo



dotčené parcely



hranice katastru



polehlopis, výškopis



vrstevnice



hranice katastru



vodní tok



silnice II. a III. třídy



obvod staveniště



příjezd na staveniště

stávající inženýrské sítě



nadzemní vedení VN



plynovod, STL




ochranné pásmo plynovodu




vodovod



sdělovací kabel - nezaměřený



meliorace



Vypracoval Fialová <i>Fialová</i>	Zodpov. projektant Ing. Feil, Ph.D. <i>Feil</i>	Hl. Ing. projektu Ing. Skácel <i>Skácel</i>	Vedoucí střediska Ing. Vaculík O., Ph.D. <i>Vaculík</i>	AGPQI s.r.o. Jungmannova 153/12 779 00 Olomouc Česká republika
Místo stavby k.ú. Medlov u Uničova	Kraj Olomoucký	Počet formátů 8 A4	Datum 07.2018	
Investor Státní pozemkový úřad, Krajský pozemkový úřad pro Olomoucký kraj, Pobočka Olomouc	Suplení DSP + R	Základové číslo 2837 / 060	Archivní číslo 2837	
Průběh Realizace společných zařízení Kopů Medlov u Uničova - II. etapa	SITUACE ZOV	Číslo výkresu E.2		