











SO 02 C44 - část 1									
P.č.	dřeviny dle Ø kmene v cm (ks)						celkem	druh dřeviny	náletové dřeviny
	do 10	10-25	26-50	51-70	71-100	>100			
	obvod kmene v cm								
	10-30	31-79	80-157	158-220	221-314	>314			
Zašová SO 02 C44 - část 1								habr	32
CELKEM	0	0	0				0		32

4/25	hranice KN, parcelní číslo
	navrhovaná polní cesta
	dřevina navržena ke kácení
	dřevina - stromy (zůstanou zachovány)
	dotčená parcela



SOUŘADNICOVÝ SYSTÉM: S-JTSK

Vypracoval	Zodpov.projektant	HL. ing. projektu	Vedoucí střediska	 AGPOL s.r.o. Jungmannova 153/12 779 00 Olomouc Česká republika	
Keller Lukáš	Ing. Plhák Václav	Ing. Skácel Miroslav	Ing. Vaculín O., Ph.D.		
					
Místo stavby	Zašová	Kraj	Zlínský	Počet formátů	3 A4
Investor	ČR-SPÚ, KPÚ pro Zlínský kraj, pobočka Vsetín			Datum	05/2018
Akce - objekt	Protipovodňová a protierozní opatření v trati Pohoř v k.ú. Zašová			Stupeň	projekt
Příloha				Zakázkové číslo	2842/061
				Archivní číslo	2842
Situáční výkres kácení zeleně cesta C44 - část 2				Měřítko	Číslo výkresu B.4.2.2
				1:500	