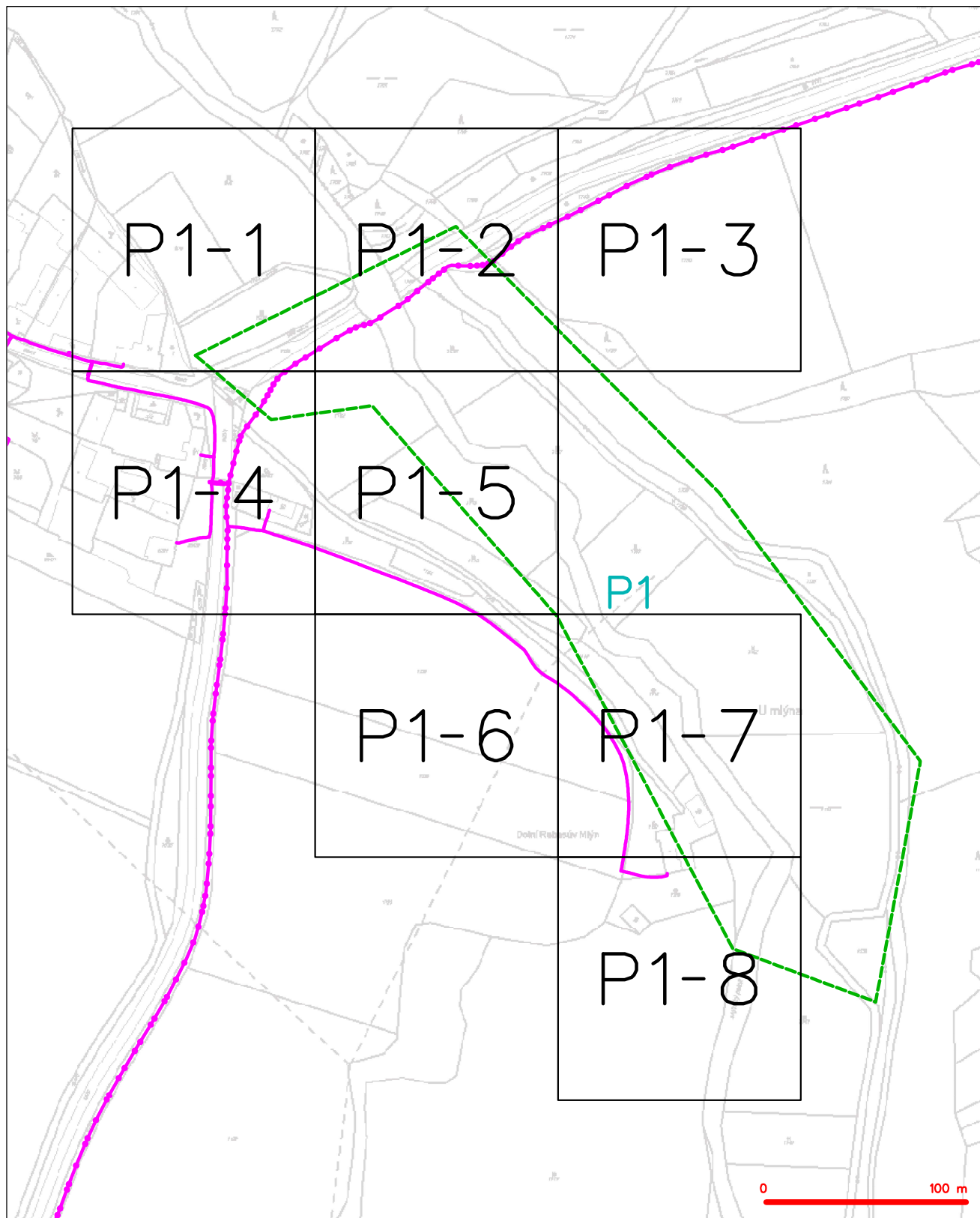


The image is a topographic map of a region in the Umlýna area. A green dashed line outlines a specific area labeled 'P1' in blue text. The map features contour lines indicating elevation, with labels such as 1100, 1150, 1200, 1250, 1300, 1350, 1400, 1450, 1500, 1550, 1600, 1650, 1700, 1750, 1800, 1850, 1900, 1950, 2000, 2050, 2100, 2150, 2200, 2250, 2300, 2350, 2400, 2450, 2500, 2550, 2600, 2650, 2700, 2750, 2800, 2850, 2900, 2950, 3000, 3050, 3100, 3150, 3200, 3250, 3300, 3350, 3400, 3450, 3500, 3550, 3600, 3650, 3700, 3750, 3800, 3850, 3900, 3950, 4000, 4050, 4100, 4150, 4200, 4250, 4300, 4350, 4400, 4450, 4500, 4550, 4600, 4650, 4700, 4750, 4800, 4850, 4900, 4950, 5000, 5050, 5100, 5150, 5200, 5250, 5300, 5350, 5400, 5450, 5500, 5550, 5600, 5650, 5700, 5750, 5800, 5850, 5900, 5950, 6000, 6050, 6100, 6150, 6200, 6250, 6300, 6350, 6400, 6450, 6500, 6550, 6600, 6650, 6700, 6750, 6800, 6850, 6900, 6950, 7000, 7050, 7100, 7150, 7200, 7250, 7300, 7350, 7400, 7450, 7500, 7550, 7600, 7650, 7700, 7750, 7800, 7850, 7900, 7950, 8000, 8050, 8100, 8150, 8200, 8250, 8300, 8350, 8400, 8450, 8500, 8550, 8600, 8650, 8700, 8750, 8800, 8850, 8900, 8950, 9000, 9050, 9100, 9150, 9200, 9250, 9300, 9350, 9400, 9450, 9500, 9550, 9600, 9650, 9700, 9750, 9800, 9850, 9900, 9950, 10000. The map also shows a network of roads and a scale bar at the bottom right indicating 0 to 100 meters.

## LEGENDA

----- hranice zájmového území k vyjádření

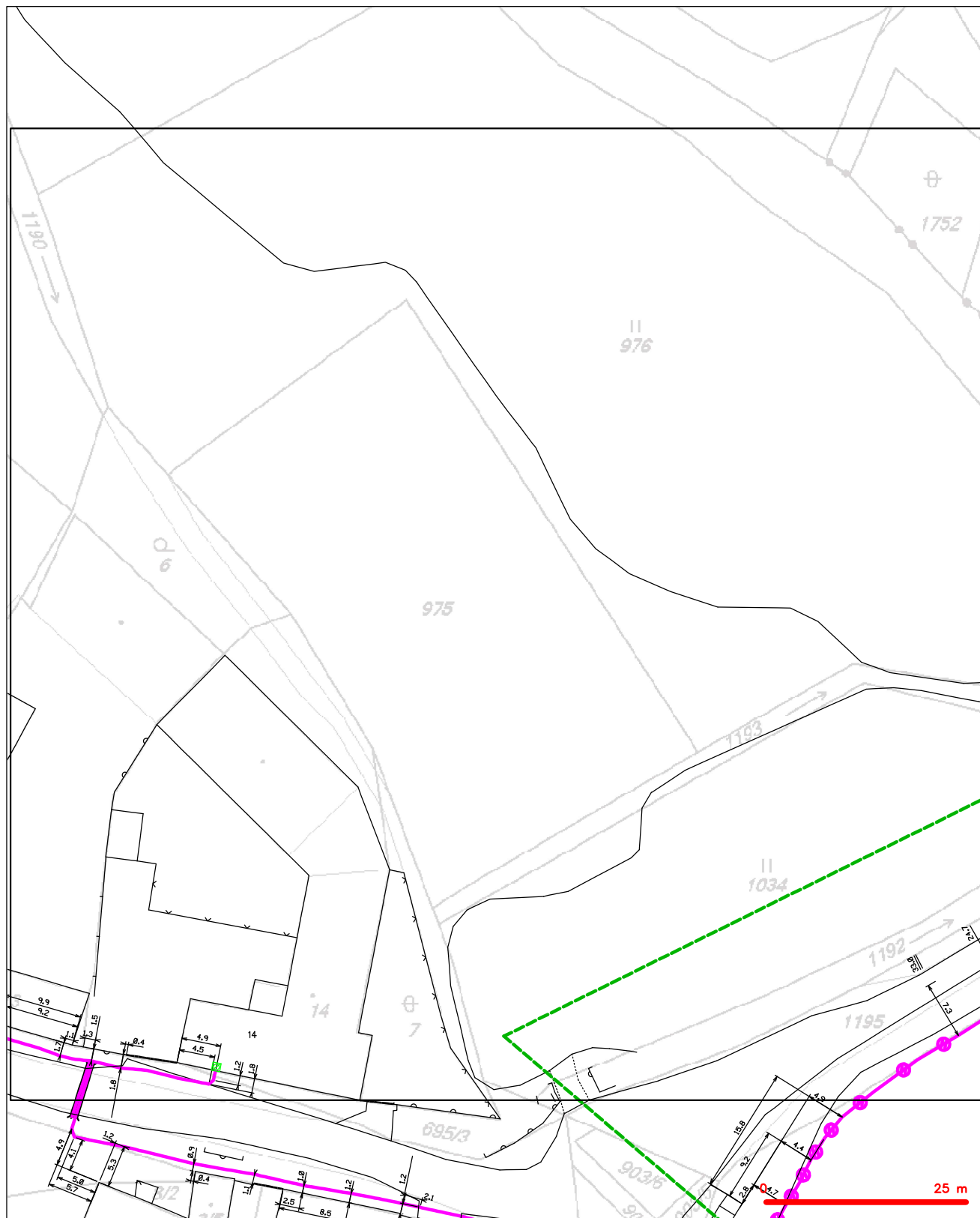
SITUAČNÍ VÝKRES - POLYGON 1



LEGENDA

- |  |  |  |  |
|--|--|--|--|
|  | hranice zájmového území k vyjádření  |  | nezaměřený průběh optického kabelu, HDPE trubky nebo svazků optického a metalického kabelu |
|  | NV přípojka, území s NV přípojkou CETIN  |  | radiové sítě, ochranné pásmo radiové sítě  |
|  | zaměřený průběh metalického kabelu   |  | podzemní sítě  |
|  | zaměřený průběh optického kabelu, HDPE trubky nebo svazků optického a metalického kabelu |  | nepřevozované sítě   |
|  | nezaměřený průběh metalického kabelu   |  | podzemní sítě cizí   |
|  | podzemní sítě cizí   |  | sítě s NV  |
|  |  |  | kojektor, kabelovod  |

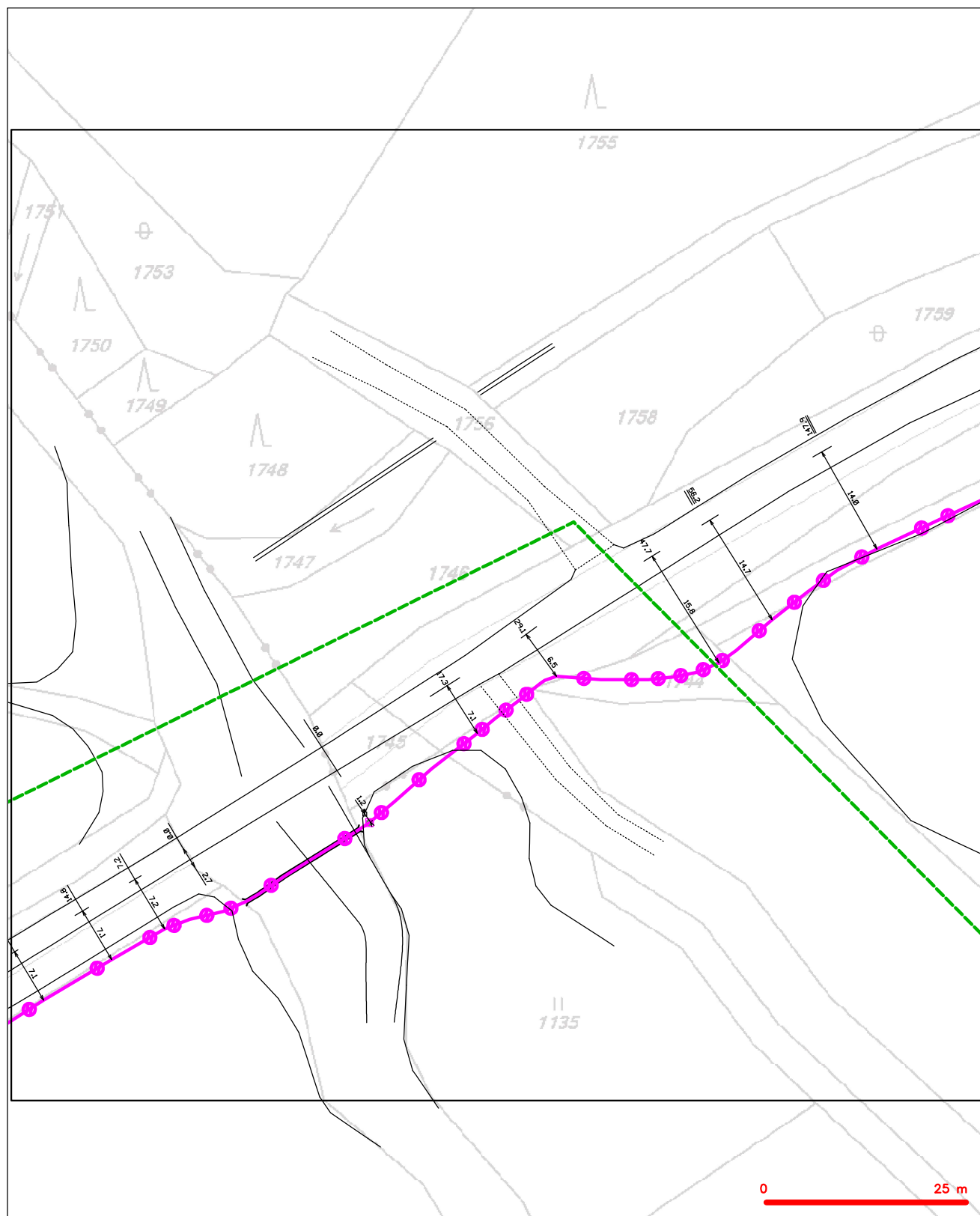
SITUAČNÍ VÝKRES - POLYGON 1, list kladu P1-I



LEGENDA

- |   |  |   |  |
|---|--|---|--|
| — | hranice zájmového území k vyjádření  | — | nezaměřený průběh optického kabelu, HDPE trubky nebo soustředěný optický a metalický kabel |
| — | NV přípojka, území s NV přípojkou CETIN  | — | radové síť, ochranné pásmo radové sítě   |
| — | zaměřený průběh metalického kabelu   | — | podzemní síť   |
| — | zaměřený průběh optického kabelu, HDPE trubky nebo soustředěný optický a metalický kabel | — | neprovozovaná síť  |
| — | nezaměřený průběh metalického kabelu   | — | podzemní síť cizí  |
| — | podzemní síť cizí  | — | síť s NV   |

SITUAČNÍ VÝKRES - POLYGON 1, list kladu P1-2



LEGENDA

- |                                  |  |                           |  |
|----------------------------------|--|---------------------------|--|
| — (red dashed line)              | hranice zájmového území k vyjádření  | — (red line with circles) | nezaměřený průběh optického kabelu, HDPE trubky nebo soustředěný optický a metalický kabel |
| — (red dashed line with circles) | NV přípojka, území s NV přípojkou CETIN  | — (red line with crosses) | radové síť, ochranné pásmo radové sítě   |
| — (red line with crosses)        | zaměřený průběh metalického kabelu   | — (red line with dots)    | podzemní síť   |
| — (red line with circles)        | zaměřený průběh optického kabelu, HDPE trubky nebo soustředěný optický a metalický kabel | — (red line with crosses) | nepřevozovaná síť  |
| — (red dashed line with circles) | nezaměřený průběh metalického kabelu   | — (red line with crosses) | podzemní síť cíl   |
| — (red line with crosses)        | podzemní síť cíl   | — (red line with crosses) | síť s NV   |



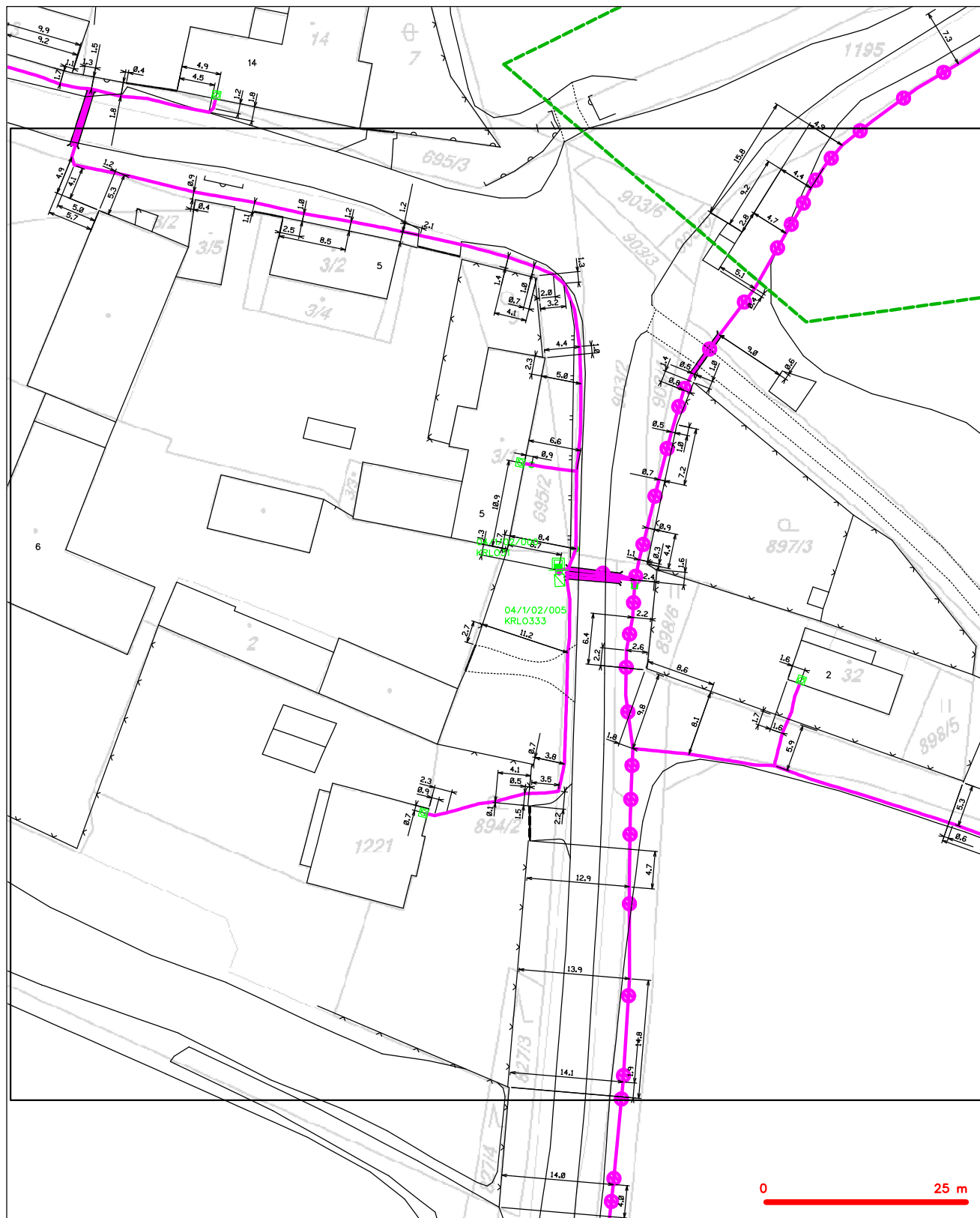
SITUAČNÍ VÝKRES - POLYGON 1, list kladu P1-3



LEGENDA

- |  |  |  |  |
|--|--|--|--|
|  | hraniče uživatelského území a vyjádření          |  | nezaměřený průběh optického kabelu, /DTC trubky  |
|  | MV přípojka, území s MV přípojkou CETIN          |  | nezaměřený průběh optického a metalického kabelu |
|  | zaměřený průběh metalického kabelu               |  | radiové síť, ochranná pásmo radiové sítě         |
|  | zaměřený průběh optického kabelu, /DTC trubky    |  | podzemní síť                                     |
|  | nezaměřený průběh optického a metalického kabelu |  | napravovaná síť                                  |
|  | podzemní síť                                     |  | podzemní síť                                     |
|  | podzemní síť                                     |  | síť s MV   |
|  |  |  | kollektor, vyhledávací                           |

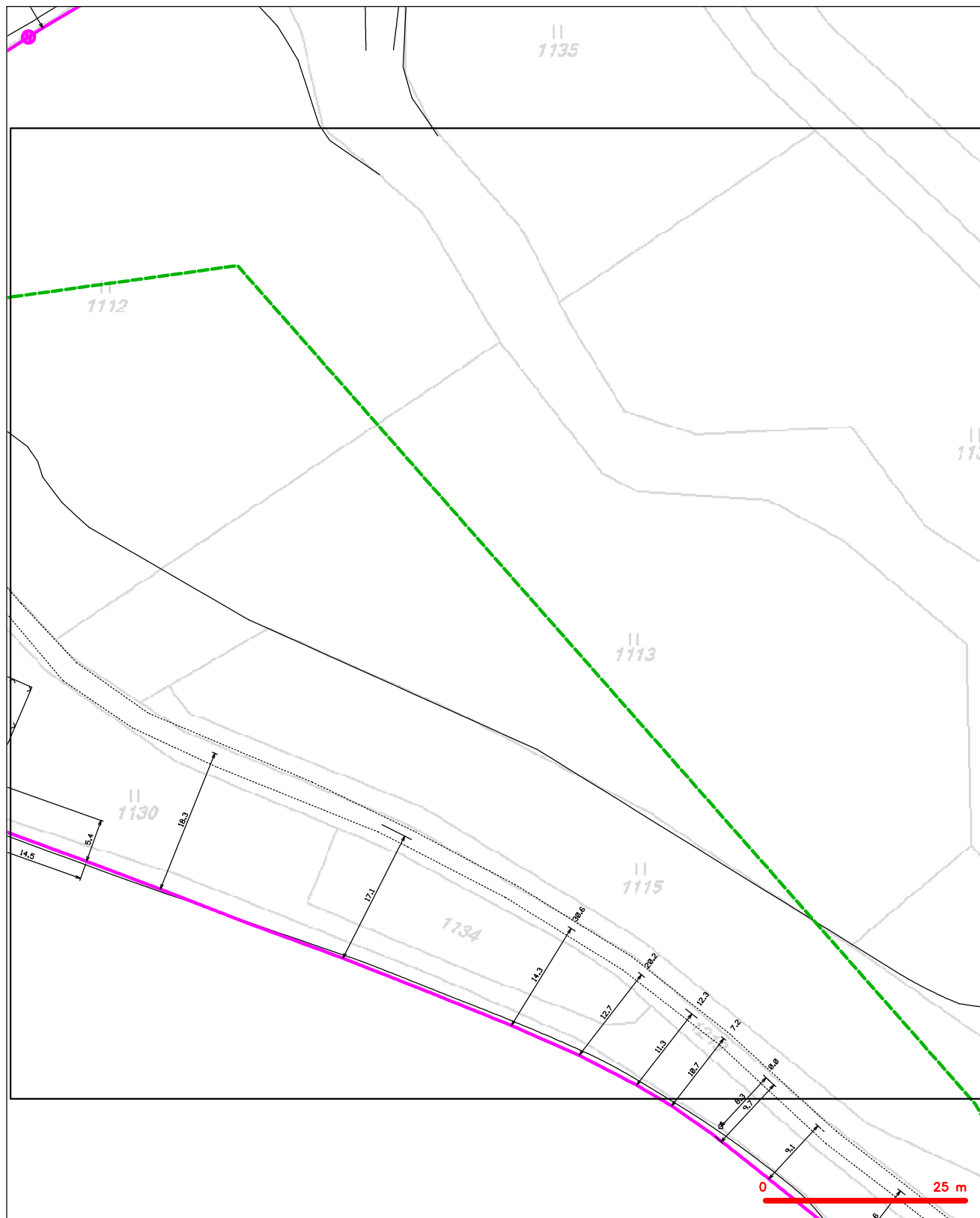
SITUAČNÍ VÝKRES - POLYGON 1, list kladu P1-4



LEGENDA

- |  |  |  |  |
|--|--|--|--|
|  | hranice sítového území k vyjádření   |  | nezaměřený průběh optického kabelu, HDPE trubky nebo soustředěný optický a metalický kabel |
|  | NV přípojka, území s NV přípojkou CETIN  |  | radiové sítě, ochranné pásmo radiové sítě  |
|  | zaměřený průběh metalického kabelu   |  | podzemní síť   |
|  | zaměřený průběh optického kabelu, HDPE trubky nebo soustředěný optický a metalický kabel |  | neprovozovaná síť  |
|  | nezaměřený průběh metalického kabelu   |  | podzemní síť cíl   |
|  | podzemní síť cíl   |  | síť s NV   |

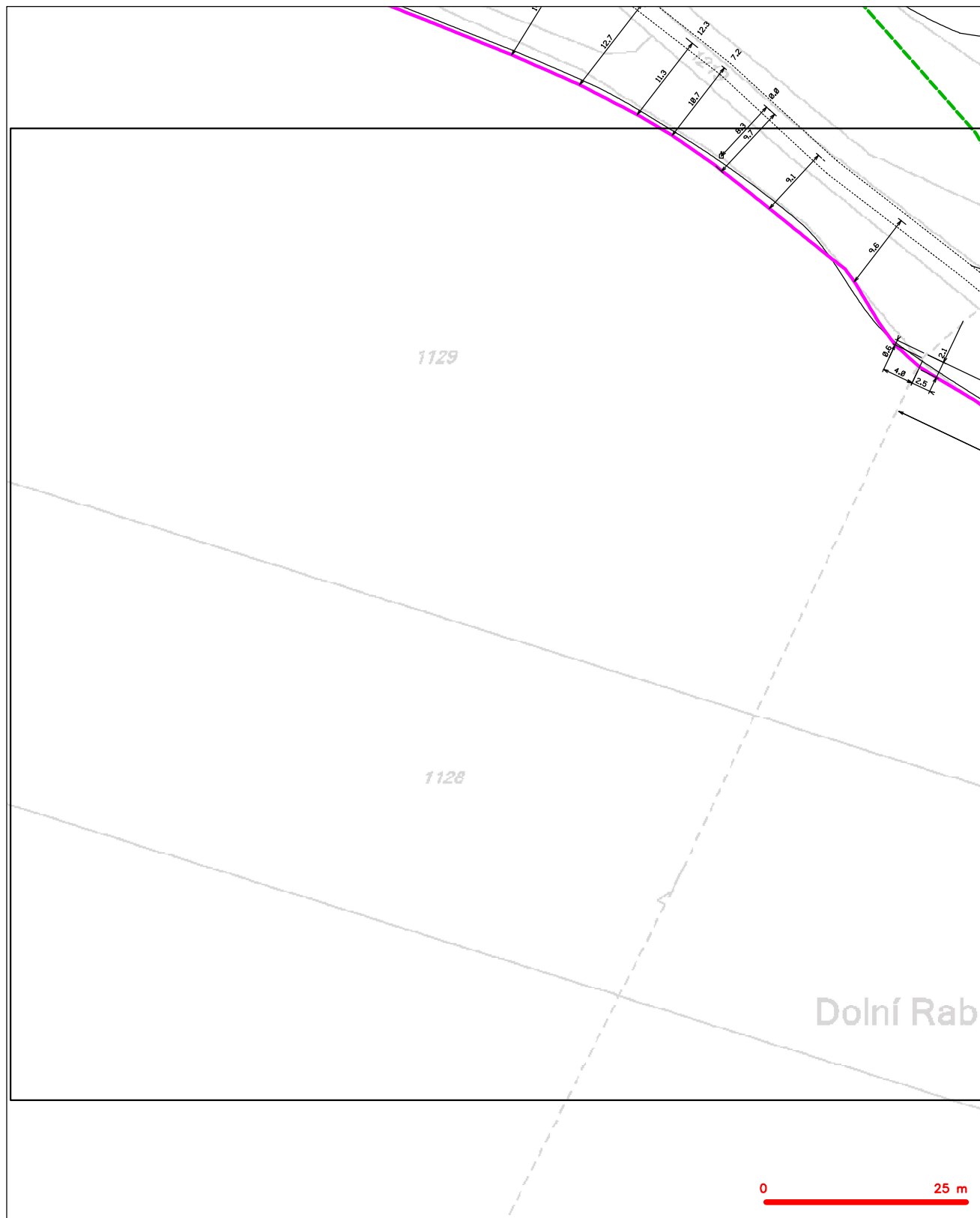
SITUAČNÍ VÝKRES - POLYGON 1, list kladu P1-5



## LEGENDA

- |  |   |  |   |
|--|---|--|---|
|  | hranice zdímového území k výjezdům  |  | nezaměřený průřez optického kabelu, HDPE trubky nebo součástí optického a metalistického kabelu |
|  | NV přípojnka, území s NV přípojkou ČEZTN  |  | radiová síť, ochranné pásmo radiové sítě  |
|  | zaměřený průřez metalistického kabelu   |  | podzemní síť  |
|  | zaměřený průřez optického kabelu, HDPE trubky nebo součástí optického a metalistického kabelu |  | nerozvazovaná síť   |
|  | nezaměřený průřez metalistického kabelu   |  | koaxiální kabel, kabelovod  |
|  | podzemní síť čisti  |  | podzemní síť čisti  |
|  | podzemní síť čisti  |  | sítě s NV   |

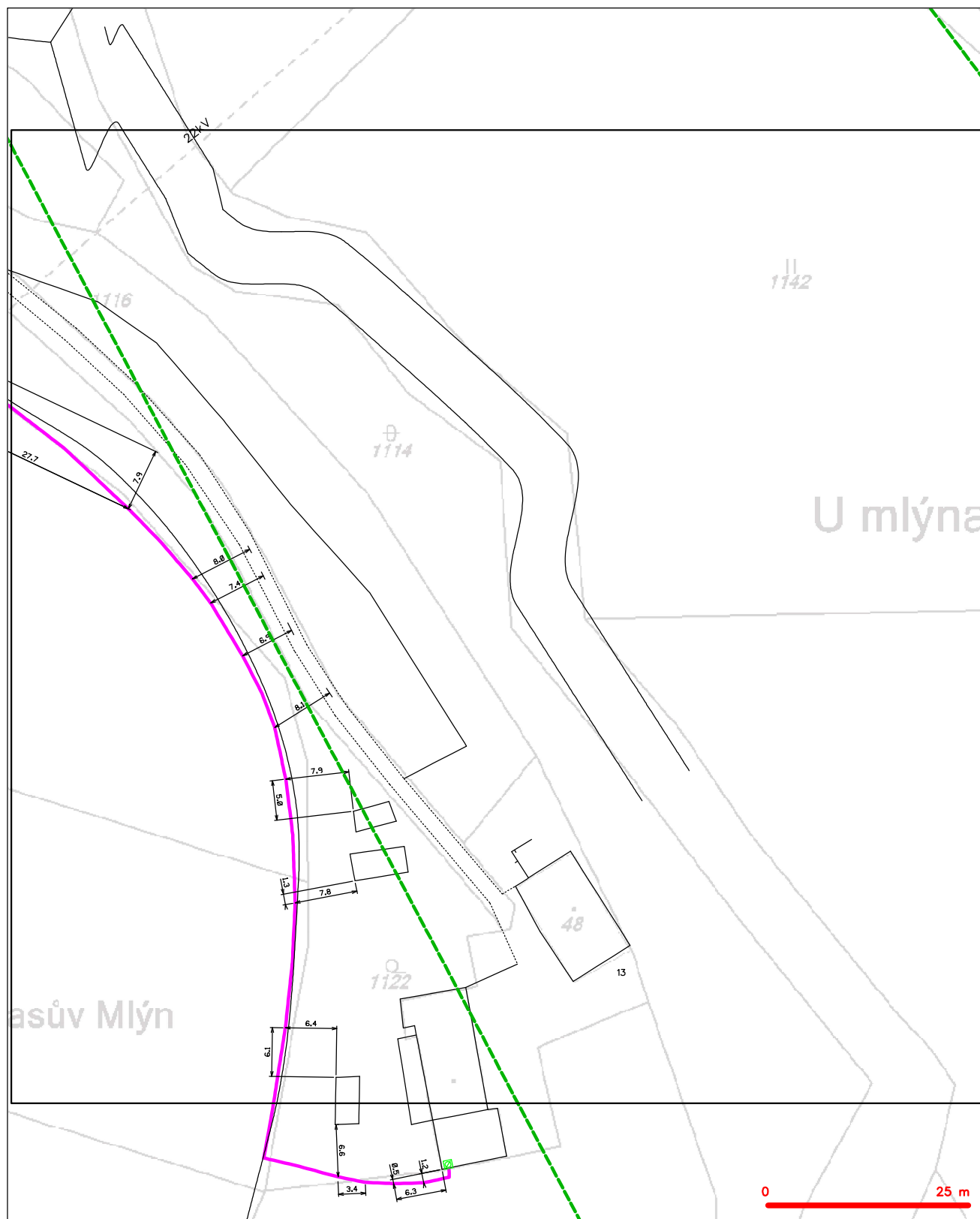
SITUAČNÍ VÝKRES - POLYGON 1, list kladu P1-6













LEGENDA

- |   |  |   |  |
|---|--|---|--|
| — | hranice zájmového území k vyjádření  | — | nezaměřený průběh optického kabelu, HDPE trubky nebo soustředěný optický a metalický kabel |
| — | NV přípojka, území s NV přípojkou CETIN  | — | radové síť, ochranné pásmo radové sítě   |
| — | zaměřený průběh metalického kabelu   | — | podzemní síť   |
| — | zaměřený průběh optického kabelu, HDPE trubky nebo soustředěný optický a metalický kabel | — | nepřevázané síť  |
| — | nezaměřený průběh metalického kabelu   | — | podzemní síť cíl   |
| — | podzemní síť cíl   | — | síť s NV   |

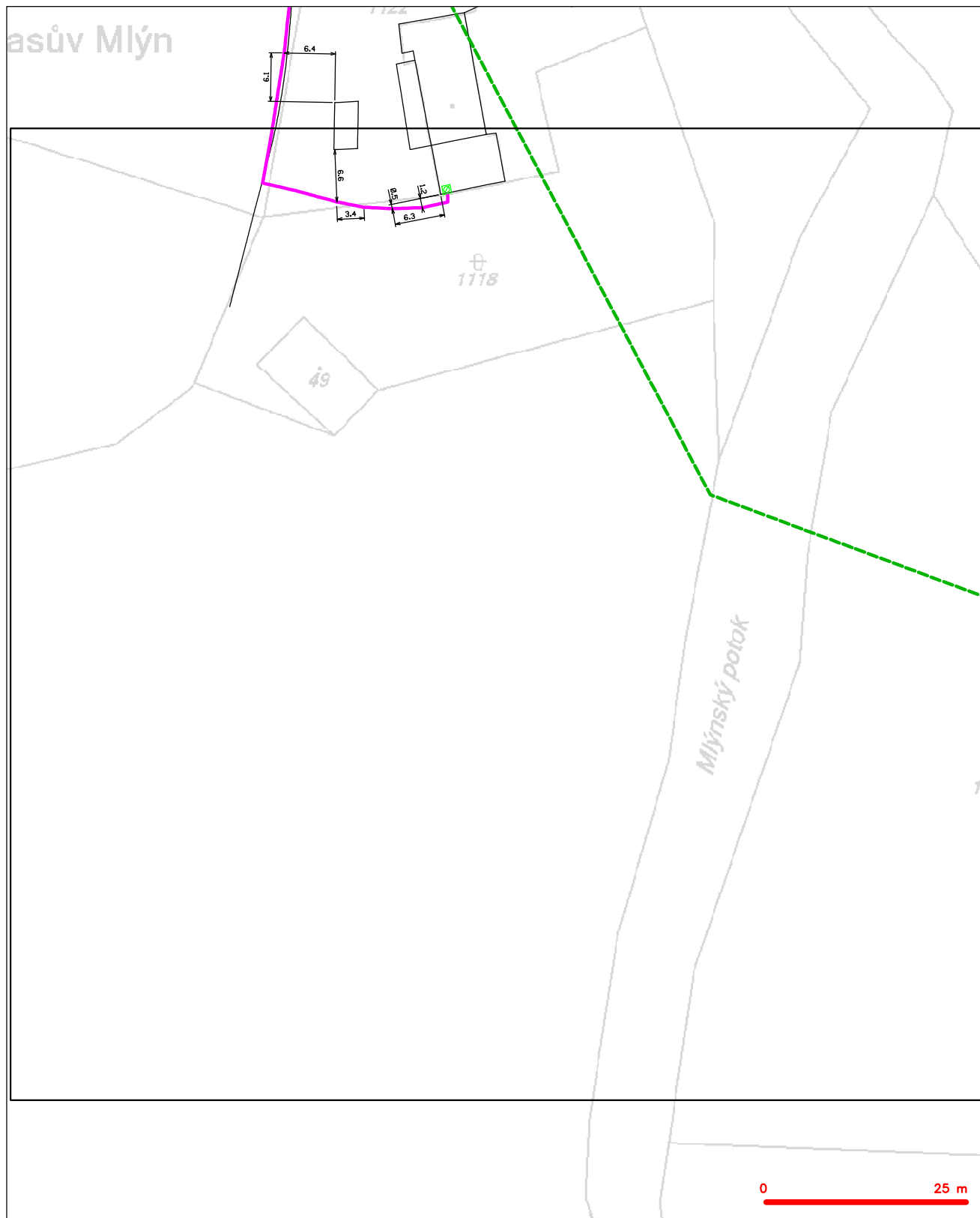
SITUAČNÍ VÝKRES - POLYGON 1, list kladu P1-7



## LEGENDA

- |   |   |   |   |
|---|---|---|---|
|  | hranice zřizovatelného území k vyjádření        |  | nezaměřený přírůbek optického kabelu, HDPE trubky |
|  | NN přípojka, území s NN přípojkou GUTIN         |  | území součástí optického a metalického kabelu     |
|  | zaměřený přírůbek metalického kabelu            |  | radiové síť, ochranné pásmo radiové síť           |
|  | zaměřený přírůbek optického kabelu, HDPE trubky |  | podzemní síť                                      |
|  | nebo součástí optického a metalického kabelu    |  | reprovačované síť                                 |
|  | nezaměřený přírůbek metalického kabelu          |  | podzemní síť cizí                                 |
|  | podzemní síť cizí                               |  | síť s NN  |

SITUAČNÍ VÝKRES - POLYGON 1, list kladu P1-8



LEGENDA

- |                         |  |                        |  |
|-------------------------|--|------------------------|--|
| --- (green dashed line) | hranice zájmového území k vyjádření  | --- (pink dashed line) | nezaměřený průběh optického kabelu, HDPE trubky nebo svazků optického a metalického kabelu |
| --- (blue dashed line)  | NV přípojka, území s NV přípojkou CETIN  | --- (pink dashed line) | radové síť, ochranné pásmo radové sítě   |
| --- (pink solid line)   | zaměřený průběh metalického kabelu   | --- (pink solid line)  | podzemní síť   |
| --- (pink solid line)   | zaměřený průběh optického kabelu, HDPE trubky nebo svazků optického a metalického kabelu | --- (pink solid line)  | neprovozovaná síť  |
| --- (pink solid line)   | nezaměřený průběh metalického kabelu   | --- (pink solid line)  | podzemní síť cíl   |
| --- (pink solid line)   | podzemní síť cíl   | --- (pink solid line)  | síť s NV   |
|                         |  | --- (pink solid line)  | kollektor, kabelovod   |