

DODATEK č. 3 K SMLouvĚ O DíLO




uzavřené podle § 2586 a násl. zákona č. 89/2012 Sb., občanský zákoník (dále jen „NOZ“)

mezi

Objednatel:	Česká republika – Státní pozemkový úřad Krajský pozemkový úřad pro Královéhradecký kraj, Pobočka Rychnov nad Kněžnou
Sídlo:	Husinecká 1024/11a, 130 00 Praha 3 – Žižkov
Zastoupen:	Mgr. Alena Rufferová vedoucí pobočky, KPÚ pro Královéhradecký kraj, Pobočka Rychnov nad Kněžnou
Ve smluvních záležitostech oprávněn jednat:	Mgr. Alena Rufferová, vedoucí pobočky KPÚ pro Královéhradecký kraj, Pobočka Rychnov nad Kněžnou
V technických záležitostech oprávněn jednat:	Ing. Ladislav Kopecký, KPÚ pro Královéhradecký kraj, Pobočka Rychnov nad Kněžnou Ing. Karel Káda, KPÚ pro Královéhradecký kraj, Pobočka Rychnov nad Kněžnou
Adresa:	Jiráskova 1320, 516 01 Rychnov nad Kněžnou
Telefon:	
E-mail :	rychnov.pk@spucr.cz
ID DS:	z49per3
Bankovní spojení:	Česká národní banka
Číslo účtu:	3723001/0710
IČO:	01312774
DIČ:	CZ01312774 - není plátce DPH

(dále jen „objednatel“)

Zhotovitel:	Sdružení DWK GEO spol. s r.o. a AGERIS s.r.o.
Člen sdružení č. 1 (vedoucí společník)	DWK GEO spol. s r.o.
Sídlo:	nám. Karla IV 5/5, Brno, 628 00
Zastoupen:	jednatel Ing. Doležal Karel
Ve smluvních záležitostech oprávněn jednat:	Ing. Doležal Karel
V technických záležitostech oprávněn jednat:	
Telefon:	
E-mail :	
ID DS:	rbu2m5k

Bankovní spojení:	ČSOB a.s., pobočka Brno, Milady Horákové
Číslo účtu:	192940039/0300
IČO:	26943646
DIČ:	CZ26943646
Společnost je zapsaná v obchodním rejstříku vedeném:	u KS v Brně, oddíl C vložka 47180
Osoba odpovědná (úředně oprávněná) za zpracování návrhu KoPÚ:	
Člen sdružení č. 2	AGERIS s.r.o.
Sídlo:	Jeřábkova 1845/5, Brno, 602 00
Zastoupen:	Ing. Ivo Podracký, jednatel RNDr. Josef Glos, jednatel
Ve smluvních záležitostech oprávněn jednat:	Ing. Ivo Podracký, jednatel RNDr. Josef Glos, jednatel
Telefon:	
E-mail :	
ID DS:	
Bankovní spojení:	ČSOB a.s. Brno
Číslo účtu:	382293143/0300
IČO:	25576992
DIČ:	CZ25576992
Společnost je zapsaná v obchodním rejstříku vedeném:	u KS v Brně, oddíl C, vložka 35034

(dále jen „zhotovitel“)

(společně dále jako „smluvní strany“)

Článek I. Důvody uzavření dodatku

Dodatek se uzavírá na základě žádosti zhotovitele ze dne 18.6.2020 (čj. SPU 216204/2020) ke smlouvě o dílo č. 1123-2018-514204, č.j. SPU 484492/2018 na „Komplexní pozemkové úpravy Svinná u Brocné“.

Dodatek se týká změny termínu dílčích fakturačních celků 3.4.2. Zjišťování průběhu vlastnických hranic v lesních porostech včetně trvalého označení lomových bodů, 3.4.3. Zjišťování hranic obvodů KoPÚ, geometrický plán pro stanovení obvodů KoPÚ, předepsaná stabilizace dle Vyhl. č. 357/2013 Sb., Zjišťování hranic pozemků neřešených dle § 2 zákona a 3.4.5. Dokumentace k soupisu nároků vlastníků pozemků dle přílohy ke smlouvě o dílo.

Důvodem uzavření dodatku a změny termínu plnění etapy 3.4.2. a 3.4.3. je nenadálá krize s epidemií onemocněním COVID 19. V důsledku toho nebylo možné provádět zjišťování hranic pozemků, které předpokládá účast vlastníků pozemků a jen sama komise pro zjišťování hranic má 5 členů. Po uvolnění opatření a vyjasnění možnosti obnovení činností v oblasti pozemkových úprav byli vlastníci pozváni na zjišťování průběhu hranic, které proběhlo 3. a 4. 6. 2020 a zjišťování průběhu hranic lesních pozemků proběhlo 10.-12.6.2020. Objednatel

souhlasí s posunem termínu o dobu potřebnou na dopracování výše uvedených etap. V souvislosti s výše uvedeným dochází k mírnému posunu termínu u navazující etapy 3.4.5. Dokumentace k soupisu nároků vlastníků pozemků, která na předchozí etapy navazuje a vychází z jejich výsledků.

Článek II. Předmět dodatku

2.1. Tímto dodatkem se mění termín dokončení dílčích částí hlavního celku „Přípravné práce“, a to takto:

Fakturační celek / dílčí část		Termín ukončení dle SOD	Termín ukončení dle tohoto dodatku
3.4.2.	Zjišťování průběhu vlastnických hranic v lesních porostech včetně trvalého označení lomových bodů	30.6.2020	31.8.2020
3.4.3.	Zjišťování hranic obvodů KoPÚ, geometrický plán pro stanovení obvodů KoPÚ, předepsaná stabilizace dle vyhl. č. 357/2013 Sb.	30.6.2020	31.8.2020
	Zjišťování hranic pozemků neřešených dle § 2 zákona	30.6.2020	31.8.2020
3.4.5.	Dokumentace k soupisu nároků vlastníků pozemků	31.10.2020	10.11.2020

Článek III. Závěrečná ustanovení

- 3.1. Ostatní ustanovení SoD se tímto dodatkem nemění.
- 3.2. Dodatek nabývá platnosti dnem podpisu smluvních stran a účinnosti dnem jeho uveřejnění v registru smluv dle § 6 odst. 1 zákona č. 340/2015 Sb., o zvláštních podmínkách účinnosti některých smluv, uveřejňování těchto smluv a o registru smluv (zákon o registru smluv).
- 3.3. Objednatel i zhotovitel prohlašují, že si dodatek přečetli a že souhlasí s jejím obsahem, dále prohlašují, že dodatek nebyl sepsán v tísní ani za nápadně nevýhodných podmínek. Na důkaz své pravé a svobodné vůle připojují své podpisy.

V Rychnově nad Kněžnou dne 19.6.2020

V Brně dne 19.6.2020

Za objednatele:

Za zhotovitele:

Mgr. Alena Rufferová
vedoucí Pobočky Rychnov nad Kněžnou
Státní pozemkový úřad

Ing. Karel Doležal
jednatel společnosti
DWK GEO spol. s r.o.
vedoucí společník sdružení do společnosti