

P R O T O K O L

o rozdělení předmětu díla




v rámci uzavřené smlouvy o dílo č. 305-2020-541101 ze dne 19.5.2020

Strany protokolu:

Objednatel:	Česká republika - Státní pozemkový úřad,
Sídlo:	Husinecká 1024/11a, 130 00 Praha 3 – Žižkov
	Krajský pozemkový úřad pro Liberecký kraj,
Adresa:	U Nisy 745/6a, 460 07 Liberec
Zastoupený:	Ing. Bohuslavem Kabátkem, ředitelem Krajského pozemkového úřadu pro liberecký kraj
Ve smluvních záležitostech oprávněn jednat:	Ing. Bohuslav Kabátek, KPÚ pro Liberecký kraj
V technických záležitostech oprávněn jednat:	Ing. Tomáš Maček, Pobočka Liberec
Adresa:	U Nisy 745/6a, 460 07 Liberec
Tel.	+420 725 900 765
E-mail:	t.macek@spucr.cz
ID DS:	z49per3
Bankovní spojení:	ČNB
Číslo účtu:	3723001/0710
IČO:	01312774
DIČ:	CZ01312774 - není plátce DPH

(dále jen „objednatel“)

a

Zhotovitel:	AGROPLAN, spol. s r.o.
Sídlo:	Jeremenkova 9, 147 00 Praha 4
Zastoupený:	Ing. Petrem Kubů, jednatelem
Ve smluvních záležitostech oprávněn jednat:	Ing. Petr Kubů, jednatel Ing. Jana Švábová, jednatel
V technických záležitostech oprávněn jednat:	
Tel./Fax:	
E-mail:	
ID DS:	pb5jxk5
Bankovní spojení:	ČSOB Praha 4
Číslo účtu:	31405/0300
IČO:	48110141
DIČ:	CZ48110141
Společnost je zapsaná v obchodním Rejstříku vedeném:	Městským soudem v Praze, oddíl C, vložka 16154

(dále jen „zhotovitel“).

Strany protokolu uzavřely níže uvedeného dne, měsíce a roku tento protokol o rozdělení předmětu díla na části (dále jen „protokol“), a to v souladu s bodem 3.5 Čl. III smlouvy o dílo č. 305-2020-541101 ze dne 19.5.2020 (dále jen „smlouva o dílo“)

Čl. I Předmět a účel protokolu

- 1.1. Předmětem tohoto protokolu je rozdělení předmětu díla na jednotlivé dílčí části v souladu s ust. bodu 3.5 Čl. III smlouvy o dílo.
- 1.2. Zhotovením díla se dle bodu 3.1 smlouvy o dílo rozumí vytyčení a zaměření lomových bodů vlastnických hranic pozemků v k.ú. Dalešice u Jablonce nad Nisou, Vráť, Habartice u Frýdlantu, Háj u Habartic, Jeřmanice, Jindřichovice pod Smrkem, Paceřice, Radostín u Sychrova, Zdislava včetně vyhotovení záznamu podrobného měření změn (dále jen „ZPMZ“).

Čl. II Rozdělení díla a termín plnění

Strany dprotokolu souhlasí s rozdělením předmětu díla do níže uvedených dílčích etap a termínů plnění dle bodu 4.2 Čl. IV smlouvy o dílo:

I. etapa do 31. 07. 2020

Katastrální území	LV	p.p.č.	druh pozemku
<i>Jeřmanice</i>	346	1807	trvalý travní porost
<i>Paceřice</i>	42	435/1	trvalý travní porost
<i>Jindřichovice pod Smrkem</i>	327	1259	trvalý travní porost
		1493	trvalý travní porost
		1494	trvalý travní porost

II. etapa do 31. 08. 2020

Katastrální území	LV	p.p.č.	druh pozemku	
<i>Dalešice u Jablonce nad Nisou</i>	387	2064	orná půda	
		10001	2042	ostatní plocha
			2087	ostatní plocha
<i>Vráť</i>	139	3570	trvalý travní porost	
		3572	ostatní plocha	
		3582	ostatní plocha	
		3605	ostatní plocha	
	10001	3582	ostatní plocha	
		3605	ostatní plocha	
<i>Zdislava</i>	227	2016	trvalý travní porost	
		2017	trvalý travní porost	
		2018	trvalý travní porost	
		2020	trvalý travní porost	
		2021	lesní pozemek	
		2022	lesní pozemek	

		2023	trvalý travní porost
	321	1795	trvalý travní porost
		1796	trvalý travní porost

III. etapa do 30. 09. 2020

Katastrální území	LV	p.p.č.	druh pozemku
<i>Habartice u Frýdlantu</i>	4	949	lesní pozemek
	268	952	orná půda
		953	trvalý travní porost
		954	trvalý travní porost
	280	955	orná půda
		961	ostatní plocha
		962	orná půda
		963	trvalý travní porost
	10001	968	ostatní plocha
		973	trvalý travní porost
<i>Háj u Habartic</i>	4	681	lesní pozemek
		780	lesní pozemek
		790	lesní pozemek
		811	lesní pozemek
		819	lesní pozemek
		828	ostatní plocha
		855	ostatní plocha
	148	734	orná půda
	10001	687	lesní pozemek
		702	trvalý travní porost
		712	lesní pozemek
		727	lesní pozemek
		803	lesní pozemek
		823	ostatní plocha
<i>Heřmanice u Frýdlantu</i>	361	1377	trvalý travní porost

IV. etapa do 30. 10. 2020

Katastrální území	LV	p.p.č.	druh pozemku
<i>Radostín u Sychrova</i>	1	1656	trvalý travní porost
		1662	trvalý travní porost
		1663	trvalý travní porost
		1633	ostatní plocha
		1464	trvalý travní porost
		1449	lesní pozemek
		1467	ostatní plocha
		1362	lesní pozemek
	8	1718	lesní pozemek

	11	1435	lesní pozemek
		1461	trvalý travní porost
		1462	lesní pozemek
		1487	ostatní plocha
		1491	trvalý travní porost
	17	1787	lesní pozemek
		1797	lesní pozemek
	21	1284	trvalý travní porost
	30	1580	orná půda
	39	1659	lesní pozemek
	44	1431	trvalý travní porost
	54	1641	trvalý travní porost
		1780	trvalý travní porost
		1786	trvalý travní porost
		1788	trvalý travní porost
		1789	zahrada
		1790	trvalý travní porost
	68	1651	trvalý travní porost
	84	1704	orná půda
		1708	ostatní plocha
		1722	lesní pozemek
		1752	trvalý travní porost
		1725	ostatní plocha
		1726	trvalý travní porost
		1727	ostatní plocha
		1728	lesní pozemek
		1735	trvalý travní porost
		1851	trvalý travní porost
	102	1264	lesní pozemek
	111	1267	trvalý travní porost
	126	1241	trvalý travní porost
	127	1243	trvalý travní porost
	133	st.145	zastavěná plocha a nádvoří
134	1636	zahrada	
145	1844	zahrada	
	1854	trvalý travní porost	
148	1756	zahrada	
	1849	vodní plocha	
150	1465	trvalý travní porost	
	1834	lesní pozemek	
	1837	trvalý travní porost	
	1838	zahrada	
152	st.103	zastavěná plocha a nádvoří	
	1791	zahrada	
	1799	lesní pozemek	
162	1283	trvalý travní porost	
170	1277	trvalý travní porost	
175	1239	trvalý travní porost	

178	1379	ostatní plocha
185	1256	lesní pozemek
	1291	trvalý travní porost
	1310	trvalý travní porost
	1317	lesní pozemek
	1318	trvalý travní porost
	1322	trvalý travní porost
	1812	lesní pozemek
	1816	trvalý travní porost
203	1738	zahrada
206	st.105/2	zastavěná plocha a nádvoří
	1775	zahrada
207	1736	trvalý travní porost
	1737	zahrada
208	1893	trvalý travní porost
250	1667	zahrada
	1670	lesní pozemek
252	1832	ostatní plocha
	1833	ostatní plocha
254	1367	trvalý travní porost
	1371	lesní pozemek
	1419	trvalý travní porost
	1422	lesní pozemek
259	1864	zahrada
263	1872	trvalý travní porost
264	1873	trvalý travní porost
265	1871	trvalý travní porost
275	1825	ostatní plocha
	1826	lesní pozemek
276	1285	trvalý travní porost
	1288	trvalý travní porost
278	1843	zahrada
	1845	zahrada
	1846	ostatní plocha
	1852	trvalý travní porost
281	1276	trvalý travní porost
287	1369	lesní pozemek
	1385	lesní pozemek
	1394	lesní pozemek
289	1739	ostatní plocha
	1740	zahrada
302	1311	trvalý travní porost
	1642	lesní pozemek
	1801	zahrada
308	1477	trvalý travní porost
311	1376	zahrada
	1377	trvalý travní porost
317	1409	trvalý travní porost

	325	st.105/1	zastavěná plocha a nádvoří
		1777	trvalý travní porost
	332	1292	trvalý travní porost
	336	1540	zahrada
	341	1428	trvalý travní porost
	345	1259	lesní pozemek
	349	1489	trvalý travní porost
		1490	trvalý travní porost
	352	1671	trvalý travní porost
	355	1460	trvalý travní porost
	359	1750	trvalý travní porost
	360	1751	trvalý travní porost
	363	1231	trvalý travní porost
		1280	trvalý travní porost
		1647	lesní pozemek
		1648	trvalý travní porost
		1649	trvalý travní porost
		1654	trvalý travní porost
		1655	zahrada
	365	1608	zahrada
		1609	orná půda
	376	1673	lesní pozemek
	377	1814	lesní pozemek
	378	1742	trvalý travní porost
	383	1520	orná půda
	392	1320	lesní pozemek
		1328	lesní pozemek
	393	1883	trvalý travní porost
	408	1339	lesní pozemek
		1343	lesní pozemek
		1360	lesní pozemek
		1384	lesní pozemek
		1628	trvalý travní porost
		1637	trvalý travní porost
		1639	trvalý travní porost
		1646	trvalý travní porost
	413	1388	lesní pozemek
		1417	trvalý travní porost
		1423	lesní pozemek
		1627	trvalý travní porost
	417	1349	orná půda
419	1350	orná půda	
	1811	lesní pozemek	
421	1236	trvalý travní porost	
422	1237	trvalý travní porost	
428	1753	trvalý travní porost	
429	1721	lesní pozemek	
	1754	trvalý travní porost	

Čl. III
Závěrečná ustanovení

- 3.1. Protokol je vyhotoven ve dvou stejnopisech, z nichž každý má povahu originálu.
- 3.2. Objednatel i zhotovitel obdrží po jednom stejnopise vzájemně podepsaném jejich zástupci.
- 3.3. Protokol o rozdělení předmětu díla je součástí smlouvy o dílo. Ostatní ujednání uvedená v uzavřené smlouvě o dílo č. 305-2020-541101 se nemění.
- 3.4. Objednatel i zhotovitel prohlašují, že si protokol přečetli a že souhlasí s jejím obsahem, dále prohlašují, že protokol nebyl sepsán v tísní ani za nápadně nevýhodných podmínek. Na důkaz toho připojují své podpisy.

V Liberci dne

V Praze dne

Za objednatele:

Za zhotovitele:

.....
Ing. Tomáš Maček
vedoucí Pobočky Liberec

Elektronicky podepsal(a) Ing. Petr
Kubů

.....
Ing. Petr Kubů - jednatel
AGROPLAN, spol. s r.o.

podepsáno elektronickým podpisem

podepsáno elektronickým podpisem