

Dodatek č. 4








ke smlouvě o dílo č. 1281-2015-508101 ze dne 26. 11. 2015


podle § 2586 a následujících zákona č. 89/2012 Sb., občanský zákoník (dále jen „NOZ“)

mezi smluvními stranami

Objednatel:	Česká republika – Státní pozemkový úřad
Sídlo:	Husinecká 1024/11a, 130 00 Praha 3 – Žižkov
	Krajský pozemkový úřad pro Ústecký kraj
Adresa :	Husitská 1071/2, 415 02 Teplice
Zastoupen:	PhDr. Ing. Mgr. Oldřichem Valhou, MBA, ředitelem Krajského pozemkového úřadu pro Ústecký kraj
Ve smluvních záležitostech oprávněn jednat:	PhDr. Ing. Mgr. Oldřich Valha, MBA, ředitel Krajského pozemkového úřadu pro Ústecký kraj
V technických záležitostech oprávněn jednat:	Ing. Věra Fibichová, odborný rada KPÚ pro Ústecký kraj, Pobočka Louny
Adresa:	Pobočka Louny, Pražská 765, 440 01 Louny
Telefon:	+ 420 727 927 474
E-mail :	Louny.pk@spucr.cz
ID DS:	z49per3
Bankovní spojení:	ČNB
Číslo účtu:	3723001/0710
IČO:	01312774
DIČ:	CZ01312774 - není plátce DPH

(dále jen „objednatel“)

Zhotovitel:	POZEMKOVÉ ÚPRAVY K+V s.r.o.
Sídlo:	Plachého 40, 301 00 Plzeň
Zastoupen:	Ing. Helena Krausová - jednatel
ve smluvních záležitostech oprávněn jednat:	
v technických záležitostech oprávněn jednat:	
Telefon:	
E-mail :	
ID DS:	qzhp5bf
Bankovní spojení:	
Číslo účtu:	
IČO:	29099323
DIČ:	

Společnost je zapsaná v obchodním rejstříku vedeném:	KS v Plzni, oddíl C, vložka 24674
Osoba odpovědná (úředně oprávněná) za zpracování návrhu KoPÚ:	
Osoba odpovědná (odborně způsobilá) k výkonu zeměměřičských činností v rámci zpracování návrhu KoPÚ a vytyčení pozemků:	

(dále jen „zhotovitel“)

Smluvní strany uzavřely níže uvedeného dne, měsíce a roku tento dodatek smlouvy o dílo, uzavřené na základě výsledku zadávacího řízení podle zákona č. 137/2006 Sb., o zadávání veřejných zakázek, ve znění pozdějších předpisů.

Článek I.

Předmět a účel dodatku smlouvy

- 1.1. Úprava ceny a rozsahu díla základě skutečné potřeby vytyčení hranic pozemků dle zapsané DKM podle žádostí vlastníků pozemků – „méněpráce“
- 1.2. V článku VI. Cena za provedení díla se v odst. 6.1. upravuje Rekapitulace ceny následovně:

1. Hlavní celek – Přípravné práce celkem (Dílčí části 3.1.1.-3.1.7.) bez DPH	689 600 Kč
2. Hlavní celek – Návrhové práce celkem (Dílčí části 3.2.1.-3.2.3.) bez DPH	523 800 Kč
3. Hlavní celek – Mapové dílo celkem bez DPH	108 400 Kč
4. Hlavní celek – Vytyčení pozemků dle zapsané DKM	23 200 Kč
Celková cena díla bez DPH	1 345 000 Kč
DPH 21 %	282 450 Kč
CELKOVÁ CENA DÍLA VČETNĚ DPH	1 627 450 Kč

- 1.3. V položkovém výkazu činností, který je přílohou smlouvy o dílo, se upravují měrné jednotky a ceny následovně:

V bodě 3.4. Vytyčení pozemků dle zapsané DKM (Vytyčení hranic pozemků dle zapsané DKM v souladu s § 87 až § 92 vyhl. č. 357/2013 Sb.) se počet měrných jednotek 250 MJ upravuje na **58 MJ** a cena 100 000 Kč bez DPH se upravuje na **23 200 Kč bez DPH**.

V řádku Vytyčení pozemků dle zapsané DKM celkem (3.4.) bez DPH v Kč se cena 100 000 Kč upravuje na cenu **23 200 Kč**.

V Rekapitulaci hlavních fakturačních celků se upravují ceny:

- V bodě 4. Vytyčení pozemků dle zapsané DKM (3.4.) bez DPH v Kč se upravuje cena z částky 100 000 Kč na částku **23 200 Kč**.

- Celková cena bez DPH v Kč se upravuje z částky 1 421 800 Kč na částku **1 345 000 Kč**.
- DPH 21 % v Kč se upravuje z částky 298 578 Kč na částku **282 450 Kč**.
- Celková cena díla včetně DPH v Kč se upravuje z částky 1 720 378 Kč na částku **1 627 450 Kč**.

Článek II. Závěrečná ustanovení

- 2.1. Ostatní ujednání a termíny uvedené v původní smlouvě o dílo ve znění dodatků č. 1 – 3 se nemění.
 - 2.2. Tento dodatek je nedílnou součástí smlouvy č. 1281-2015-508101 k provedení díla s názvem „Komplexní pozemkové úpravy s rekonstrukcí přídělů v katastrálním území Jablonec u Libčevsi“.
 - 2.3. Nedílnou součástí tohoto dodatku je příloha č. 1 – Položkový výkaz činností.
 - 2.4. Dodatek nabývá platnosti dnem podpisu smluvních stran a účinnosti dnem jejího uveřejnění v registru smluv dle § 6 odst. 1 zákona č. 340/2015 Sb., o zvláštních podmínkách účinnosti některých smluv a o registru smluv (zákon o registru smluv), ve znění pozdějších předpisů.
- 2.1. Objednatel i zhotovitel prohlašují, že si dodatek přečetli a že souhlasí s jejím obsahem, dále prohlašují, že dodatek nebyl sepsán v tísní ani za nápadně nevýhodných podmínek. Na důkaz své pravé a svobodné vůle připojují své podpisy.

V Teplicích dne 27. 4. 2020

V Plzni dne 27. 4. 2020

Za objednatele:

Za zhotovitele:

PhDr. Ing. Mgr. Oldřich Valha, MBA
ředitel Krajského pozemkového úřadu
pro Ústecký kraj

Ing. Helena Krausová, jednatel
statutární orgán zhotovitele
POZEMKOVÉ ÚPRAVY K+V s.r.o.

Příloha:

1. Položkový výkaz činností

Položkový výkaz činností - Příloha č. 1 k dodatku č. 4 Smlouvy o dílo

Komplexní pozemkové úpravy s rekonstrukcí přídělů v katastrálním území Jablonec u Libčevsi

Hlavní celek / dílčí část		MJ	Počet MJ	Cena za MJ bez DPH v Kč	Cena bez DPH celkem v Kč	Termín ukončení
3.1.	Přípravné práce					
3.1.1.	Revize stávajícího bodového pole	bod	4	2 000	8 000	31.7.2016
	Doplnění stávajícího bodového pole	bod	3	3 000	9 000	
3.1.2.	Podrobné zaměření polohopisu v obvodu KoPU mimo trvalé porosty	ha	266	500	133 000	31.7.2016
	Podrobné zaměření polohopisu v obvodu KoPU mimo trvalé porosty - vícepráce	ha	5	500	2 500	28.2.2018
3.1.3.	Rozbor současného stavu	ha	266	200	53 200	31.7.2016
	Rozbor současného stavu - vícepráce	ha	5	200	1 000	28.2.2018
	Vodohospodářská studie	ha	375	300	112 500	30.4.2016
3.1.4.	Upřesnění obvodu KoPU - zjišťování hranic pozemků na hranicích obvodu KoPU, geometrické plány na upřesněný obvod KoPU, předepsaná stabilizace dle vyhl. č. 357/2013 Sb.	100 bm	37	2 000	74 000	31.7.2016
	Upřesnění obvodu KoPU - zjišťování hranic pozemků na hranicích obvodu KoPU, geometrické plány na upřesněný obvod KoPU, předepsaná stabilizace dle vyhl. č. 357/2013 Sb. - vícepráce	100 bm	2	2 000	4 000	28.2.2018
3.1.5.	Zjišťování hranic pozemků neřešených dle §2 zákona, včetně potřebných geometrických plánů na hranici mezi řešenými a neřešenými pozemky dle §2 zákona	100 bm	0	2 000	0	31.7.2016
3.1.6.	Rekonstrukce přídělů	ha	184	1 000	184 000	30.9.2016
3.1.7.	Dokumentace k soupisu nároků vlastníků pozemků	ha	266	400	106 400	31.1.2017
	Dokumentace k soupisu nároků vlastníků pozemků - vícepráce	ha	5	400	2 000	28.2.2018
Přípravné práce celkem (3.1.1.-3.1.7.) bez DPH v Kč					689 600	31.1.2017
3.2.	Návrhové práce					
3.2.1.	Vypracování plánu společných zařízení	ha	271	700	189 700	31.5.2017
3.2.1.1.	Předběžný inženýrsko geologický průzkum pro opatření sloužící k zpřístupnění pozemků	100 bm	10	2 200	22 000	31.5.2017
	Předběžný inženýrsko geologický průzkum pro vodohospodářská a protierozní opatření	ha	10	4 000	40 000	31.5.2017
3.2.1.2.	Výškopisné zaměření zájmového území v obvodu KoPU v trvalých a mimo trvalé porosty	ha	50	380	19 000	31.5.2017
3.2.1.3.	Potřebné podélné a příčné profily liniových staveb PSZ pro stanovení plochy záboru půdy stavbami	100 bm	66	400	26 400	
3.2.1.4.	Potřebné podélné a příčné profily vodohospodářských PSZ pro stanovení plochy záboru půdy stavbami	100 bm	20	850	17 000	
3.2.2.	Vypracování návrhu nového uspořádání pozemků k vystavení dle §11 odst. 1 zákona	ha	271	700	189 700	31.10.2018
3.2.3.	Předložení kompletní dokumentace nového uspořádání pozemků	ks	2	10 000	20 000	do 1 měsíce od výzvy zadavatele
Návrhové práce celkem (3.2.1.-3.2.3.) bez DPH v Kč					523 800	28.2.2019

3.3	Mapové dílo	ha	271	400	108 400	do 3 měsíců nabytí PM 1.R
Mapového díla celkem (3.3.) bez DPH v Kč					108 400	

3.4.	Vytyčení pozemků dle zapsané DKM Vytyčování hranic pozemků dle zapsané DKM v souladu s §87 až §92 vyhl.č. 357/2013 Sb.	100 bm	58	400	23 200	nejpozději do konce roku následujícího po roce v němž došlo k zápisu KoPÚ do katastru nemovitostí
Vytyčení pozemků dle zapsané DKM celkem (3.4.) bez DPH v Kč					23 200	

Rekapitulace hlavních fakturačních celků	
1. Přípravné práce celkem (3.1.1.-3.1.7.) bez DPH v Kč	689 600
2. Návrhové práce celkem (3.2.1.-3.2.3.) bez DPH v Kč	523 800
3. Mapové dílo celkem (3.3.) bez DPH v Kč	108 400
4. Vytyčení pozemků dle zapsané DKM (3.4.) bez DPH v Kč	23 200
Celková cena bez DPH v Kč	1 345 000
DPH 21% v Kč	282 450
Celková cena díla včetně DPH v Kč	1 627 450

V Teplicích dne 27. 4. 2020

V Plzni dne 27. 4. 2020

Za objednatele:

Za zhotovitele:

.....
PhDr. Ing. Mgr. Oldřich Valha, MBA, ředitel

Krajského pozemkového úřadu pro Ústecký kraj

.....
Ing. Helena Krausová, jednatel - statutární orgán zhotovitele

POZEMKOVÉ ÚPRAVY K+V s.r.o.