





Dodatek č. 11

ke smlouvě o dílo č. 415-2015-508101 ze dne 15. 6. 2015

uzavřené podle § 2586 a násl. zákona č. 89/2012 Sb., občanský zákoník (dále jen „NOZ“)
mezi smluvními stranami

Objednatel:	Česká republika – Státní pozemkový úřad Krajský pozemkový úřad pro Ústecký kraj, Pobočka Teplice
Sídlo:	Husitská 1071/2, 415 02 Teplice
Zastoupen:	PhDr. Ing. Mgr. Oldřich Valha, MBA, ředitel Krajského pozemkového úřadu pro Ústecký kraj
Ve smluvních záležitostech oprávněn jednat:	PhDr. Ing. Mgr. Oldřich Valha, MBA, ředitel Krajského pozemkového úřadu pro Ústecký kraj
V technických záležitostech oprávněn jednat:	Ing. Soňa Balcárková, vedoucí Pobočky Teplice Ing. Jitka Procházková, odborný referent, Pobočka Teplice
Adresa:	Masarykova 2421/66, 415 02 Teplice
Telefon:	+420 725548135 / +420 727956824
E-mail :	s.balcarkova@spucr.cz / j.prochazkova2@spucr.cz
ID DS:	z49per3
Bankovní spojení:	Česká národní banka
Číslo účtu:	3723001/0710
IČO:	01312774
DIČ:	CZ01312774 - není plátce DPH

(dále jen „objednatel“)

Zhotovitel:	GEOS Litoměřice s.r.o.
Sídlo:	plukovníka Mráze 1425/1, 102 00 Praha 10
Zastoupen:	Ing. Zbyněk Řezník, jednatelem
Ve smluvních záležitostech oprávněn jednat:	
V technických záležitostech oprávněn jednat:	
Telefon:	
E-mail :	
ID DS:	9vjhm85
Bankovní spojení:	Komerční banka, a.s.
Číslo účtu:	115 - 4380790267/0100
IČO:	06035159
DIČ:	CZ06035159
Společnost je zapsaná v obchodním rejstříku vedeném:	Městským soudem v Praze, oddíl C, vložka 274940
Osoba odpovědná (úředně oprávněná) za zpracování návrhu KoPÚ:	

(dále jen „zhotovitel“)

Smluvní strany uzavřely níže uvedeného dne, měsíce a roku tento dodatek č. 11 smlouvy o dílo, ze dne 15. 6. 2015 č. objednatele 415-2015-508101 (dále jen „dodatek“).

Předmět a účel smlouvy:

Komplexní pozemkové úpravy v katastrálním území Stebno u Dubic a Komplexní pozemkové úpravy v katastrálním území Suchá u Stebna (dále jen „KoPÚ Stebno u Dubic“ a „KoPÚ Suchá u Stebna“).

Článek I. Předmět a účel dodatku smlouvy

1.1. Na základě podnětu obce Stebno a SPÚ na doplnění vodohospodářského opatření do již schváleného plánu společných zařízení a projednání změny plnění smlouvy o dílo ze dne 15. 6. 2015 č. objednatele 415-2015-508101 konaného dne 15. 7. 2019 dochází v příloze č. 2 ke Smlouvě o dílo - KoPÚ Suchá u Stebna k doplnění hlavního celku 3.2. o dílčí části 3.2.1.4., 3.2.1.5., 3.2.1.6. a ke změně termínu hlavního celku 3.4.

1.2. Z výše uvedeného důvodu se v příloze č. 2 ke Smlouvě o dílo - KoPÚ Suchá u Stebna doplňují dílčí části hlavního celku 3.2. následovně:

- 3.2.1.4. Nové služby - 2. aktualizace PSZ s termínem ukončení 30. 5. 2020
- 3.2.1.5. Nové služby - nově navržené VHS opatření, včetně výškopisného zaměření zájmového území, potřebných podélných a příčných profilů VHS opatření pro stanovení ploch záboru půdy stavbami s termínem ukončení 30. 4. 2020
- 3.2.1.6. Nové služby – předběžný inženýrsko-geologický průzkum pro opatření sloužící pro vodohospodářská a protierozní opatření s termínem ukončení 30. 4. 2020

Zároveň dochází k úpravě termínu ukončení u hlavního celku Návrhové práce celkem (3.2.1.-3.2.3.) na 30. 7. 2020 a u hlavního celku 3.4. Vytyčení pozemků dle zapsané DKM z termínu 31. 10. 2019 na nejpozději do 30. 9. roku následujícího po roce, v němž došlo k zápisu KoPÚ do katastru nemovitostí.

1.3. Na základě doplnění dílčích částí hlavního celku 3.2. dochází k navýšení ceny díla celkem o 37 468,- Kč bez DPH (vícepráce) a k doplnění měrných jednotek a počtu měrných jednotek u dílčích částí:

- 3.2.1.4. o 6 468,- Kč bez DPH, MJ (ha), počet 132 MJ
- 3.2.1.5. o 12 500,- Kč bez DPH, MJ (100 bm), počet 1 MJ
- 3.2.1.6. o 18 500,- Kč bez DPH, MJ (ha), počet 1 MJ

1.4. Z výše uvedeného důvodu se Čl. VI. Cena za provedení díla v bodě 6.1. smlouvy upravuje následovně:

6.1. Cena za provedení díla je sjednána na základě vítězné nabídky veřejné zakázky, vyhlášené objednatelem. Podrobnosti kalkulace ceny obsahuje příloha č. 1 a č. 2, která je nedílnou součástí této smlouvy. Rekapitulace ceny:

KoPÚ Stebno u Dubic

1. Hlavní celek-Přípravné práce celkem (Dílčí části 3.1.1.- 3.1.6.) bez DPH	277 400,- Kč
2. Hlavní celek -Návrhové práce celkem (Dílčí části 3.2.1.- 3.2.3..) bez DPH	261 550,- Kč
3. Hlavní celek-Mapové dílo celkem bez DPH	62 280,- Kč
4. Hlavní celek-Vytyčení pozemků dle zapsané DKM	170 000,-Kč
Celková cena díla bez DPH	771 230,- Kč
DPH 21%	161 958,- Kč
CELKOVÁ CENA DÍLA VČETNĚ DPH	933 188,- Kč

KoPÚ Suchá u Stebna

1. Hlavní celek-Přípravné práce celkem (Dílčí části 3.1.1.- 3.1.6.) bez DPH	91 350,- Kč
2. Hlavní celek -Návrhové práce celkem (Dílčí části 3.2.1.- 3.2.3..) bez DPH	137 158,- Kč
3. Hlavní celek-Mapové dílo celkem bez DPH	23 760,- Kč
4. Hlavní celek-Vytyčení pozemků dle zapsané DKM	80 000,-Kč
Celková cena díla bez DPH	332 268,- Kč
DPH 21%	69 776,- Kč
CELKOVÁ CENA DÍLA VČETNĚ DPH	402 044,- Kč

Cena za celé dílo

Název KoPÚ	Cena bez DPH	DPH	Celková cena včetně DPH
KoPÚ Stebno u Dubic	771 230,- Kč	161 958,- Kč	933 188,- Kč
KoPÚ Suchá u Stebna	332 268,- Kč	69 776,- Kč	402 044,- Kč
Celkem za obě KoPÚ	1 103 498,- Kč	231 734,- Kč	1 335 232,- Kč

Sjednaná celková cena je neměnná po celou dobu realizace díla a tuto lze změnit pouze v případě, že v průběhu plnění dojde ke změnám sazeb DPH, nebo dojde k uplatnění opčního práva.

Sjednaná celková cena je určena na základě zadaného rozsahu měrných jednotek a jím odpovídajících jednotkových položkových cen nabídnutých zhotovitelem.

1.5. Zároveň se mění příloha č. 2 ke Smlouvě o dílo - KoPÚ v k.ú. Suchá u Stebna a to doplněním měrných jednotek u výše uvedených dílčích celků a následnou úpravou cen.

Článek II. Závěrečná ustanovení

- 2.1. Tento dodatek je nedílnou součástí smlouvy o dílo č. 415-2015-508101 ze dne 15. 6. 2015.
- 2.2. Nedílnou součástí tohoto dodatku je příloha č. 2 k dodatku č. 11 ke Smlouvě o dílo - KoPÚ Suchá u Stebna.
- 2.3. Ostatní ujednání vyplývající ze smlouvy a dodatků č. 1 až č. 10 zůstávají v platnosti.
- 2.4. Dodatek nabývá platnosti dnem podpisu smluvních stran a účinnosti dnem jeho uveřejnění v registru smluv dle § 6 odst. 1 zákona č. 340/2015 Sb., o zvláštních podmínkách účinnosti některých smluv, uveřejňování těchto smluv a o registru smluv (zákon o registru smluv).
- 2.5. Objednatel i zhotovitel prohlašují, že si dodatek přečetli a že souhlasí s jeho obsahem, dále prohlašují, že dodatek nebyl sepsán v tísní ani za nápadně nevýhodných podmínek. Na důkaz toho připojují své podpisy.

V Teplicích dne 10. 10. 2019

V Praze dne 9. 10. 2019

Za objednatele:

Za zhotovitele:

.....

.....

PhDr. Ing. Mgr. Oldřich Valha, MBA
ředitel Krajského pozemkového úřadu
pro Ústecký kraj

Ing. Zbyněk Řezník
jednatel
GEOS Litoměřice s.r.o.

Hlavní celek / dílčí část		MJ	Počet MJ	Cena za MJ bez DPH v Kč	Cena bez DPH celkem v Kč	Termín ukončení
3.1.	Přípravné práce					
3.1.1.	Revize stávajícího bodového pole	bod	4	300	1 200,-	31.10.2015
	Doplnění stávajícího bodového pole	bod	2	1 500	3 000,-	
3.1.2.	Podrobné zaměření polohopisu v obvodu KoPÚ	ha	133	250	33 250,-	31.10.2015
3.1.3.	Rozbor současného stavu	ha	133	100	13 300,-	31.5.2016
3.1.4.	Upřesnění obvodu KoPÚ - zjišťování hranic pozemků na hranicích obvodu KoPÚ, geometrické plány na upřesněný obvod KoPÚ, předepsaná stabilizace dle vyhl. č. 357/2013 Sb.	100 bm	16	1 000	16 000,-	30.11.2016
3.1.5.	Zjišťování hranic pozemků neřešených dle §2 zákona, včetně potřebných geometrických plánů na hranici mezi řešenými a neřešenými pozemky dle §2 zákona	100 bm	1	1 500	1 500,-	30.11.2016
3.1.6.	Dokumentace k soupisu nároků vlastníků pozemků	ha	132	175	23 100,-	28.2.2017
Přípravné práce celkem (3.1.1.-3.1.6.) bez DPH v Kč					91 350,-	28.2.2017
3.2.	Návrhové práce					
3.2.1.	Vypracování plánu společných zařízení	ha	132	220	29 040,-	31.1.2018
3.2.1.1.	Předběžný inženýrsko geologický průzkum pro opatření sloužící k zpřístupnění pozemků	100 bm	10	400	4 000,-	31.1.2018
3.2.1.2.	Výškopisné zaměření zájmového území v obvodu KoPÚ v trvalých a mimo trvalé porosty	ha	15	1 300	19 500,-	
3.2.1.3.	Potřebné podélné a příčné profily liniových staveb PSZ pro stanovení plochy záboru půdy stavbami	100 bm	35	250	8 750,-	
3.2.1.4.	Nové služby - 2. aktualizace PSZ	ha	132	49	6 468,-	30.5.2020
3.2.1.5.	Nové služby - nově navržené VHS opatření včetně výškopisného zaměření zájmového území, potřebných podélných a příčných profilů VHS opatření pro stanovení ploch záboru půdy stavbami	100 bm	1	12 500	12 500,-	30.4.2020
3.2.1.6.	Nové služby - předběžný inženýrsko-geologický průzkum pro opatření sloužící pro vodohospodářská a protierozní opatření	ha	1	18 500	18 500,-	30.4.2020
3.2.2.	Vypracování návrhu nového uspořádání pozemků k vystavení dle §11 odst. 1 zákona	ha	132	250	33 000,-	31.8.2018
3.2.3.	Předložení kompletní dokumentace nového uspořádání pozemků	ks	3	1 800	5 400,-	do 1 měsíce od výzvy zadavatele
Návrhové práce celkem (3.2.1.-3.2.3.) bez DPH v Kč					137 158,-	30.7.2020
3.3	Mapové dílo	ha	132	180	23 760,-	do 2 měsíců nabytí PM 1.R
Mapového díla celkem (3.3.) bez DPH v Kč					23 760,-	

Vytyčení pozemků dle zapsané DKM 3.4. Vytyčování hranic pozemků dle zapsané DKM v souladu s §87 až §92 vyhl.č. 357/2013 Sb.	100 bm	200	400	80 000,-	Nejpozději do 30.9. roku následujícího po roce, v němž došlo k zápisu KoPÚ do katastru nemovitostí
Vytyčení pozemků dle zapsané DKM celkem (3.4.) bez DPH v Kč				80 000,-	

Rekapitulace hlavních fakturačních celků	
1. Přípravné práce celkem (3.1.1.-3.1.6.) bez DPH v Kč	91 350,-
2. Návrhové práce celkem (3.2.1.-3.2.3.) bez DPH v Kč	137 158,-
3. Mapové dílo celkem (3.3.) bez DPH v Kč	23 760,-
4. Vytyčení pozemků dle zapsané DKM (3.4.) bez DPH v Kč	80 000,-
Celková cena bez DPH v Kč	332 268,-
DPH 21% v Kč	69 776,-
Celková cena díla včetně DPH v Kč	402 044,-

V Teplicích dne 10. 10. 2019

V Litoměřicích dne 9. 10. 2019

Za objednatele:

Za zhotovitele:

.....
 PhDr. Ing. Mgr. Oldřich Valha, MBA
 ředitel Krajského pozemkového
 úřadu pro Ústecký kraj

.....
 Ing. Zbyněk Řezník
 jednatel - GEOS Litoměřice s.r.o.