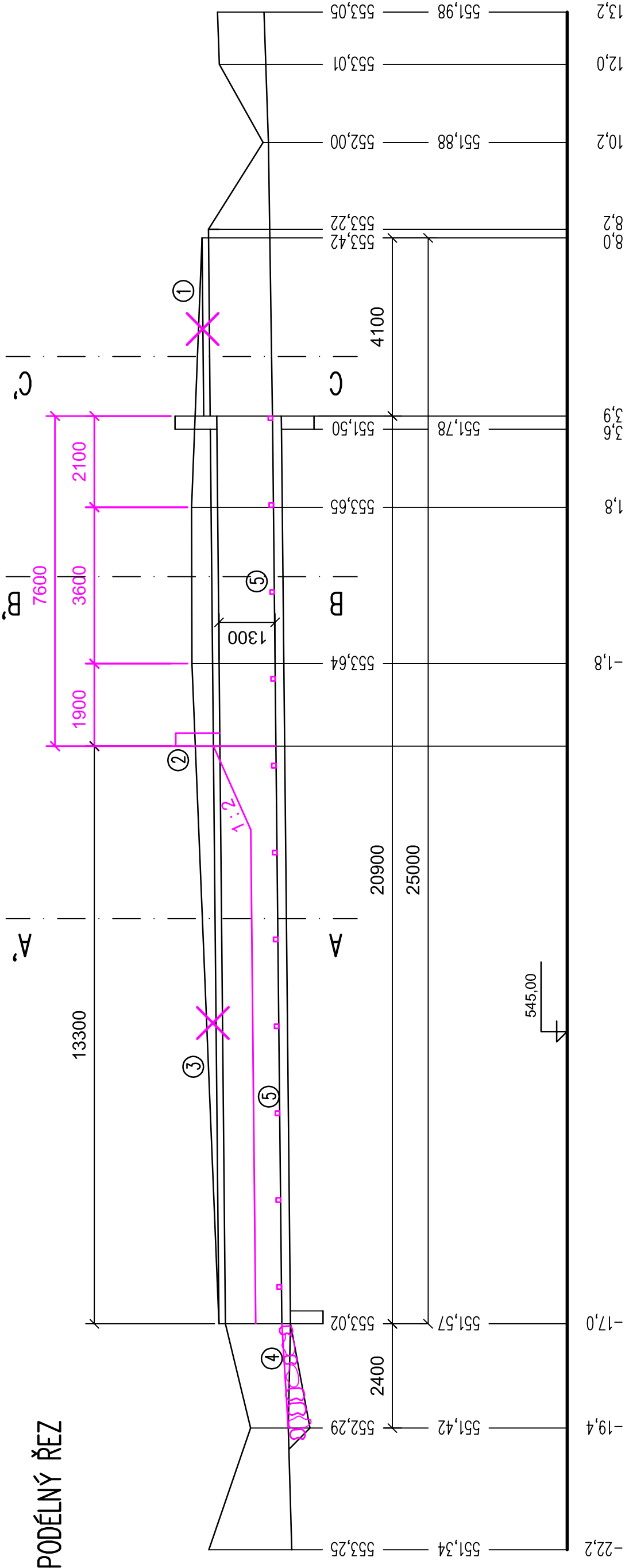
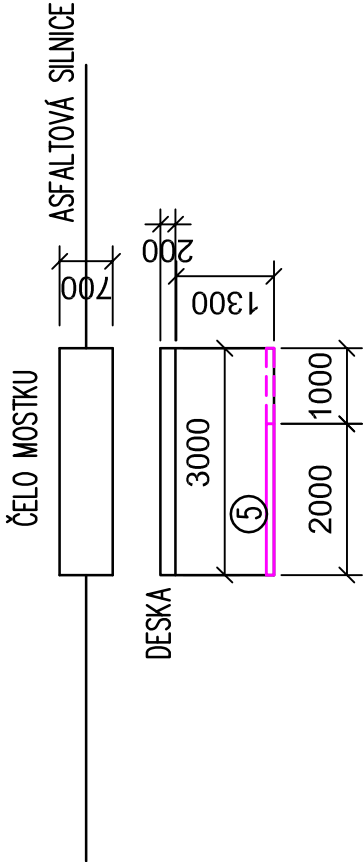


PODÉLNÝ ŘEZ



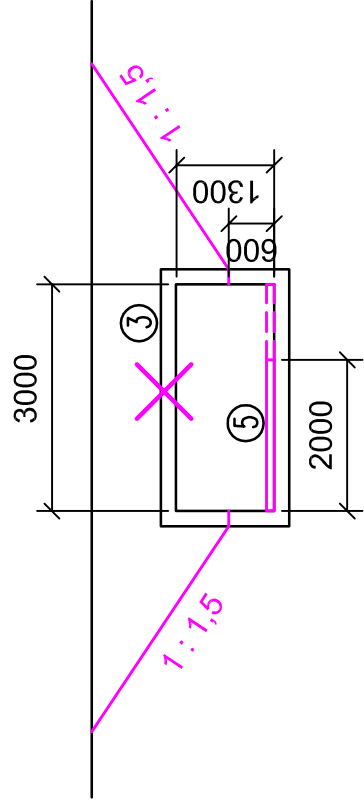
ŘEZ C – C’



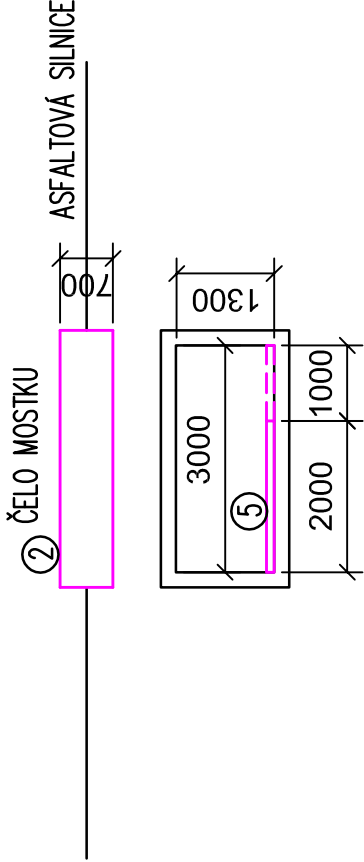
- 1 – BETONOVÁ DESKA – ODBOURAT
- 2 – NOVÉ ČELO MOSTKU
- 3 – DESKA STROPU A ČÁST ZÍDEK ODBOURAT – OD VRCHU ZIDKY SVAHOVÁNÍ 1 : 1,5
- 4 – KLIN Z LK, KAMENY HMOTNOSTI 80 – 200 kg ZATLAČIT DO ZEMINY
- 5 – DŘEVĚNÉ RETARDERY – TRÁMEK 100 x 100 mm, DÉLKA 2 m, STŘÍDAVĚ, POČET 11 ks

Tento dokument byl vytvořen za finanční podpory EHP fondů 2009–2014 a Ministerstva životního prostředí.
Za obsah tohoto dokumentu je výhradně odpovědný Beleco z.s. a nelze jej v žádném případě považovat
za názor donora nebo Ministerstva životního prostředí.

ŘEZ A – A’



ŘEZ B – B’



VYPRACOVAL: ING. VEJVÁLKOVÁ, DOC. VRÁNA, DOC. ZUNA		KV+MV AQUA S.R.O. Dominova 2463/15 158 00 Praha 5	
KRAJ KARLOVARSKÝ	KATASTRÁLNÍ ÚZEMÍ: HRANICE a TROJMEZÍ		
AKCE: STUDIE PROVEDITELNOSTI REVITALIZACE TOKŮ VÝZNAMNÝCH PRO PERLORODKU ŘIČNÍ – ROKYTNICE		DATUM: 2.2016	
		STUPEŇ: S	
PŘÍLOHA: ÚPRAVA MOSTKU NA SIGNÁLNÍ CESTĚ	MĚŘÍTKO: 1:100	Č. PŘÍLOHY: 17	
		POČET A4: 3 A4	