

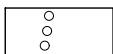










LEGENDA

	strom		oplocení, vstupní brána
	keř		vymezení ploch
	dominantní keř		hranice ochranného pásma vedení VN
	trávník		koridor elektrického vedení VVN Kočín - Mírovka
	mulč		hranice rozdělení výkresu
	<b>C3</b>		označení výsadbových řad v plochách

Výsadbové řady jsou od sebe vzdálené 2 m, střídají se řady keřů se stromy a bez stromů, stromy i keře jsou vysázené vzájemně do trojponu. V řadách jsou dřeviny vysázené po 1 m, stromy v řadě mají rozestupy 8 m, jednotlivé taxony v řadě se střídají pestře po skupinách: po 2 - 5 ks od taxonu stromu a po 7 - 12 ks taxonu keře. Výsadbová řada je mulčována štěpkou v pásu o šířce 1 m, mezi pásy mulče jsou založené pásy trávníku o šířce 1 m. V ploše D jsou upravené rozestupy řad i šířky pásů mulče a trávníku.

- C1

dominantní keře: Corylus avellana 4, Crataegus laevigata 3, Euonymus europaeus 2  
keře: Salix cinerea 17, Spiraea salicifolia 16, Ligustrum vulgare 15, Ribes alpinum 14, Rubus idaeus 13
- C2

stromy: Sorbus aucuparia 6, Populus tremula 2, Betula pendula 2,  
keře: Salix cinerea 17, Spiraea salicifolia 16, Ligustrum vulgare 15, Ribes alpinum 15, Rubus idaeus 13
- C3

keře: Salix cinerea 11, Spiraea salicifolia 11, Ligustrum vulgare 10, Ribes alpinum 10, Rubus idaeus 10,  
Euonymus europaeus 10, Ligustrum vulgare 8, Viburnum opulus 6, Sambucus racemosa 6, Lonicera xylosteum 5, Corylus avellana 3
- C4

stromy: Quercus robur 3 Fagus sylvatica 2, Tilia cordata 2, Acer pseudoplatanus 2, Fraxinus excelsior 1  
keře: Frangula alnus 24, Ligustrum vulgare 18, Ribes alpinum 18, Spiraea salicifolia 11, Sambucus racemosa 10
- C5

keře: Frangula alnus 15, Ligustrum vulgare 15, Ribes alpinum 10, Spiraea salicifolia 10, Corylus avellana 9,  
Sambucus racemosa 9, Viburnum opulus 9, Lonicera xylosteum 9, Euonymus europaeus 9
- C6

stromy: Carpinus betulus 12  
keře: Frangula alnus 22, Ligustrum vulgare 16, Spiraea salicifolia 16, Sambucus racemosa 8, Euonymus europaeus 8,  
Lonicera xylosteum 8, Viburnum opulus 8
- C7

keře: Ribes alpinum 50, Frangula alnus 14, Spiraea salicifolia 12, Sambucus racemosa 12, Euonymus europaeus 12
- C8

stromy: Acer pseudoplatanus 3, Tilia cordata 3, Fraxinus excelsior 3, Tilia platyphyllos 2, Acer platanoides 2  
keře: Ligustrum vulgare 21, Frangula alnus 14, Ribes alpinum 14, Spiraea salicifolia 10, Corylus avellana 8,  
Sambucus racemosa 8, Viburnum opulus 8, Lonicera xylosteum 8
- C9

keře: Salix cinerea 23, Spiraea salicifolia 23, Ligustrum vulgare 22, Ribes alpinum 22, Rubus idaeus 16
- C10

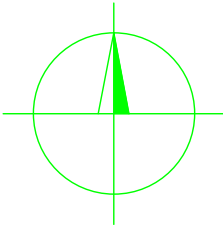
stromy: Prunus avium 5, Sorbus aucuparia 4, Prunus domestica 4  
keře: Ribes alpinum 28 Rubus idaeus 23, Rubus fruticosus 22, Ribes rubrum 22
- D1

stromy: Quercus robur 2, Fraxinus excelsior 1, Carpinus betulus 1  
keře: Ribes rubrum 9, Ribes alpinum 9, Rubus idaeus 6, Rubus fruticosus 6
- D2

keře: Spiraea salicifolia 7, Ligustrum vulgare 6, Salix cinerea 6, Ribes alpinum 6, Frangula alnus 6, Sambucus racemosa 5
- D3

stromy: Prunus avium 2, Sorbus aucuparia 2  
keře: Ribes rubrum 9, Ribes alpinum 9, Rubus idaeus 5, Rubus fruticosus 4
- E

keře: Spiraea salicifolia 75, Ribes alpinum 75, Rubus idaeus 75, Ligustrum vulgare 75, Ribes rubrum 70,  
Ribes rubrum 70, Salix purpurea 'Gracilis' 65, Rubus fruticosus 60, Lonicera xylosteum 30



INVESTOR:	Krajský pozemkový úřad Tábor Husovo nám. 2938, Tábor	MÍSTO:	Klenovice u Soběslavi, Jihočeský kraj
PROJEKTANT:	Ing. Bc. Jana Daňková, Ph.D.	Architektonický ateliér Daňková - krajinná tvorba nám. Přátelství 2803 39005 Tábor IČO: 04577337 tel.: +420 777 283 088 e-mail: jdankova@gmail.cz	
SPOLUPRACUJÍCÍ ARCHITEKT :	Ing. arch. Josef Sátora, CSc.		
PROJEKT : „INTERAKČNÍ PRVEK V K.Ú. KLENOVICE U SOBĚSLAVI“			
STUPEŇ :	PROVÁDĚCÍ PROJEKT	ČÁST/PROFESE :	ZAKA
OBSAH/VÝKRES :			

SITUACE - OSAZOVACÍ PLÁN

KÓD/ČÍSLO VÝKRESU/PŘÍLOHY :				O1
	DATUM:	VI.2017	MĚŘÍTKO :	1:500

