



[Český úřad zeměměřičtví a katastrální](#)

[Katastrální úřady](#)

[Zeměměřičké a katastrální inspektoráty](#)

[Zeměměřičský úřad](#)

[Nahlížení do katastru nemovitosti](#)

[Dálkový přístup do katastru nemovitosti](#)

[Geoportál](#)

[Úvod](#) [O resortu](#) [Katastr nemovitosti](#) [Zeměměřičtví](#) [RÚIAN](#) [Předpisy](#) [Periodika](#) [Nabídky a zakázky](#) [Je dobré vědět](#) [Kontakty](#) [Volná místa](#)

Nyní jste zde: [Katastr nemovitostí](#) » [Digitalizace a vedení katastrálních map](#) » [Digitalizace katastrálních map](#) » Dokument

## k.ú.: 608645 - Bousín - podrobné informace

Údaje jsou ve správě KP Prostějov	email: <a href="mailto:kp.prostejov@cuzk.cz">kp.prostejov@cuzk.cz</a>
Komenského 14/82, 79601 Prostějov	telefon: 582302511 fax:

Kraj	124 - Olomoucký	NUTS3	CZ071
Okres	3709 - Prostějov	NUTS4	CZ0713
Obec	589306 - Bousín	NUTS5	CZ0713589306
Pracoviště	709 - Prostějov		

Obec s rozšířenou působností	7108 - Prostějov
Pověřený obecní úřad	71082 - Prostějov

### Statistické údaje (stav ke dni: 12.05.2019)

Pozemky KN/ZE				Ostatní údaje		
Druh pozemku	Způsob využití	Počet parcel	Vyměra [m <sup>2</sup> ]	Typ údaje	Způsob využití	Počet
orná půda		282	1691543	č.p.	jiná st.	1
zahradka		66	34716	č.p.	obč.vyb.	3
ovoc. sad		7	17917	č.p.	rod.dům	48
travní p.		180	340502	bez čp/če	garáž	2
lesní poz		8	212309	bez čp/če	jiná st.	13
vodní pl.	nádrž umělá	1	88	bez čp/če	obč.vyb.	1
vodní pl.	tok přirozený	1	1433	bez čp/če	zem.stav	14
vodní pl.	zamokřená pl.	1	180	rozestav.		1
zast. pl.	zbořeniště	2	224	Celkem BUD		83
zast. pl.		84	29740	LV		118
ostat.pl.	jiná plocha	25	6029	spoluvlastník		157
ostat.pl.	manipulační pl.	20	19086			
ostat.pl.	neplošná půda	4	1642			
ostat.pl.	ostat.komunikace	65	49209			
ostat.pl.	pohřeb.	1	73			
ostat.pl.	silnice	3	35987			
ostat.pl.	sport.a rekr.pl.	2	1210			
Celkem KN		752	2441888			
Par. KMD		752	2441888			

### Katastrální mapa (současná forma, dosavadní vývoj obnovy, dokončení digitalizace)

Druh mapy	Právní moc	Měřítko	Platná od	Platná do	Poznámka
KMD		1:1000	29.08.2016		

### Aktuality

**02.05.2019**

Oznámení o vyhlášení výběrového řízení na služební místo odborný rada Řízení projektů - metodik RÚIAN.

**30.04.2019**

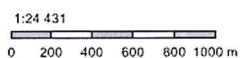
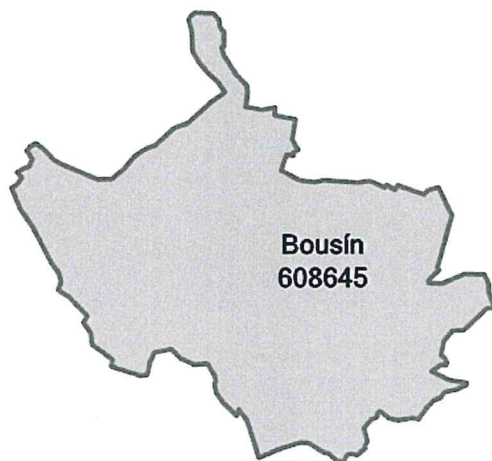
Oznámení o vyhlášení výběrového řízení na služební místo ředitele/ředitelky Výzkumného ústavu geodetického, topografického a kartografického, v.v.i.

**24.04.2019**

Zveřejněny statistické údaje za 1. čtvrtletí roku 2019 o vybraných transakcích s nemovitostmi evidovanými v KN.

KM-D		1:2000	09.07.2002	29.08.2016	
S-SK ŠS		1:2880	1834	09.07.2002	28.02.1824 1:2880,

Stav digitalizace katastrálních map k 12.05.2019



ČÚZK, SČD, vygenerováno 12.05.2019 mapovým serverem Marushka®

vektorová  
katastrální mapa

Digitalizace katastrální mapy je dokončena.  
S případnými dotazy k výše uvedeným údajům se obračejte na [KP Prostějov](#).

vypočteno: 15.05.2019 10:27

Copyright © 2019 ČÚZK, všechna práva vyhrazena  
Pod sídlištěm 1800/9, 182 11 Praha 8 | tel.: +420 284 041 111, fax: +420 284 041 204

[RSS 2.0](#) [Mapa stránek](#) [Prohlášení o přístupnosti](#)

Vyhotovil: Buřtová Anna, . Účel: Interní řízení  
MISYS-KatastrSQL, informativní výpis pro vnitřní potřebu!

Data platná k: 1.04.2019

OKRES: CZ0713 Prostějov,3709  
OBEC: 589306 Bousín  
KAT.ÚZEMÍ: 608645 Bousín

## STATISTIKA OBJEKTŮ

Druh pozemku	Počet dílů	Výměra [m <sup>2</sup> ]	Počet	Využití	Počet dílů	Výměra [m <sup>2</sup> ]	Počet
orná půda		1691543	282				
zahrada		34716	66				
ovocný sad		17917	7				
trvalý travní porost		340502	180				
lesní pozemek		212309	8				
vodní plocha		1701	3	koryto vodního toku přirozené nebo upravené		1433	1
				vodní nádrž umělá		88	1
				zamokřená plocha		180	1
zastavěná plocha a nádvoří		29964	86	nerozlišeno		29740	84
				zboženiště		224	2
ostatní plocha		113236	120	silnice		35987	3
				ostatní komunikace		49209	65
				sportoviště a rekreační plocha		1210	2
				pohřebiště		73	1
				manipulační plocha		19086	20
				jiná plocha		6029	25
				neplodná půda		1642	4
PARCELY KN		2441888	752				
z toho zemědělská pl.		2084678	535				
PARCELY KN BEZ VLASTNÍKA (počet)			-				
PARCELY KN S OCHRANOU (počet)			544				
PARCELY KN S PLOMBOU (počet)			2				
PARCELY ZE		-	-				
budova s číslem popisným			52	rodinný dům			48
				stavba občanského vybavení			3
				jiná stavba			1
budova bez čísla popisného nebo evidenčního			30	zemědělská stavba			14
				stavba občanského vybavení			1
				garáž			2
				jiná stavba			13
rozestavěná budova			1				
STAVBY (počet)			83				
STAVBY BEZ VLASTNÍKA (počet)			-				
STAVBA S OCHRANOU (počet)			-				
STAVBA S PLOMBOU (počet)			-				
STAVBA SOUČÁSTÍ POZEMKU (počet)			74				
DOČASNÁ STAVBA (počet)			-				
JEDNOTKY			-				
PRÁVO STAVBY (počet)			-				
PRÁVO STAVBY S OCHRANOU (počet)			-				
PRÁVO STAVBY S PLOMBOU (počet)			-				
LIST VLASTNICTVÍ (počet)			117				
OPRÁVNĚNÉ OSOBY NA LV(počet)			156				
Kód BPEJ	Počet parcel	Výměra[m <sup>2</sup> ]					
72701	60	92765					
72704	177	583771					
72714	10	41986					
72754	1	12					
73715	225	611899					
73745	125	238798					
74068	40	45812					
74089	104	124123					
74700	17	57777					

74702	21	113489
74814	89	174246

---

Celkem:		2084678
---------	--	---------

---

Vyhotoveno systémem MISYS ver.14.22.117448 HW hasp.12 pro VFK  
verze 5.3

Datum a čas vyhotovení výpisu: 22.05.2019  
08:57:49

**Vyhotovil: Buřtová Anna, . Učel: Interní řízení**

Výpis vyhotoven za 4.463s, SQLite3 native,  
ver.3.26.0

*Tento výpis má informativní charakter a je určen pouze pro vnitřní potřebu oprávněného uživatele dat SPI KN.*

[Úvod](#) > [Obecní úřad](#) > [Základní informace](#)

## Základní informace

### Kontaktní a identifikační údaje

Oficiální název:	Obec Bousín
Přidružené části:	Repechy
Adresa:	Bousín č.p.47, 798 61 Drahany
Telefon:	775 412 556, 702 053 448
Fax:	ne
E-mail:	<a href="mailto:starostka.obecbousin@gmail.com">starostka.obecbousin@gmail.com</a> , <a href="mailto:hospodarka.obec@bousin.cz">hospodarka.obec@bousin.cz</a>
IČ:	00288047
Číslo účtu:	13026701/0100
ID datová schránka	kiva8q3

### Údaje o obci

Počet částí:	2
Katastrální výměra	342 ha
Nadmořská výška:	611m n. m.
Počet obyvatel:	139
Průměrný věk:	42,8
Pošta:	ne
Zdravotnické zařízení:	ne
Policie:	ne
Škola:	zajišťuje městys Drahany a Protivanov
Mateřská školka:	zajišťuje městys Drahany a Protivanov
Vodovod:	ano
Plynofikace:	ano
Kanalizace (ČOV):	ne
Ceny pozemků: Stavební	200 Kč/m <sup>2</sup>
Orná půda a pole	40 Kč/m <sup>2</sup>
Zahrady a pastviny	80 Kč/m <sup>2</sup>
Louky a ostatní plochy	80 Kč/m <sup>2</sup>

© 2019 OBEC BOUSÍN, [Kontaktovat webmastera](#), [Mapa stránek](#), [Prohlášení o přístupnosti](#)  
 ANTEE s.r.o. - [Tvorba webových stránek](#), Redakční systém IPO





## k.ú.: 608653 - Repechy - podrobné informace

Údaje jsou ve správě KP Prostějov	email: <a href="mailto:kp.prostejov@cuzk.cz">kp.prostejov@cuzk.cz</a>
Komenského 14/82, 79601 Prostějov	telefon: 582302511 fax:

Kraj	124 - Olomoucký	NUTS3	CZ071
Okres	3709 - Prostějov	NUTS4	CZ0713
Obec	589306 - Bousín	NUTS5	CZ0713589306
Pracoviště	709 - Prostějov		

Obec s rozšířenou působností	7108 - Prostějov
Pověřený obecní úřad	71082 - Prostějov

### Statistické údaje (stav ke dni: 07.07.2019)

Pozemky KN/ZE				Ostatní údaje		
Druh pozemku	Způsob využití	Počet parcel	Vyměra [m <sup>2</sup> ]	Typ údaje	Způsob využití	Počet
orná půda		126	565051	č.p.	jiná st.	1
zahradka		45	19778	č.p.	rod.dům	42
ovoc. sad		1	2990	č.p.	rod.rekr	2
travní p.		141	265493	č.p.	ubyt.zař	1
lesní poz		12	32154	č.e.	rod.rekr	5
vodní pl.	nádrž umělá	8	8927	č.e.	zem.stav	1
vodní pl.	tok přirozený	1	416	bez čp/če	garáž	1
vodní pl.	tok umělý	7	1449	bez čp/če	jiná st.	7
zast. pl.	zbořeniště	7	873	bez čp/če	obč.vyb.	1
zast. pl.		70	15339	bez čp/če	zem.stav	9
ostat.pl.	jiná plocha	28	4831	Celkem BUD		70
ostat.pl.	manipulační pl.	5	7883	LV		91
ostat.pl.	neplošná půda	12	3972	spoluvlastník		118
ostat.pl.	ostat.komunikace	41	26102			
ostat.pl.	silnice	22	20771			
ostat.pl.	sport.a rekr.pl.	1	487			
ostat.pl.	zeleň	1	405			
Celkem KN		528	976921			
Par. KMD		528	976921			

### Katastrální mapa (současná forma, dosavadní vývoj obnovy, dokončení digitalizace)

Druh mapy	Právní moc	Měřítko	Platná od	Platná do	Poznámka
KMD		1:1000	08.07.2016		

### Aktuality

#### 02.07.2019

Oznámení o vyhlášení výběrového řízení na obsazení služebního místa ředitele/ředitelky [Výzkumného ústavu geodetického, topografického a kartografického, v.v.i.](#)

#### 24.06.2019

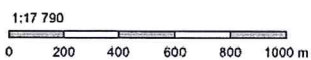

Aktualizovaný seznam úředně oprávněných zeměměřických inženýrů.

#### 17.06.2019

Aktuální číslo [Geodetického a kartografického obzoru \(6/2019\)](#) je k dispozici ke stažení.

KM-D		1:2000	09.07.2002	08.07.2016	
S-SK ŠS		1:2880	1826	09.07.2002	28.02.1824 1:2880,

Stav digitalizace katastrálních map k 07.07.2019



ČÚZK, SCD, vygenerována 07.07.2019 mapovým serverem Marushka5

vektorová  
katastrální mapa

Digitalizace katastrální mapy je dokončena.  
S případnými dotazy k výše uvedeným údajům se obračejte na [KP Prostějov](#).

vypočteno: 11.07.2019 12:43

Copyright © 2019 ČÚZK, všechna práva vyhrazena  
Pod sídlištěm 1800/9, 182 11 Praha 8 | tel.: +420 284 041 111, fax: +420 284 041 204

[RSS 2.0](#) [Mapa stránek](#) [Prohlášení o přístupnosti](#)

Vyhotožil: Bořil Zdeněk Ing., . Učel: Interní řízení

MISYS-KatastrSQL, informativní výpis pro vnitřní potřebu!

OKRES: CZ0713 Prostějov,3709  
 OBEC: 589306 Bousín  
 KAT.ÚZEMÍ: 608653 Repechy

Data platná k: 1.06.2019

## STATISTIKA OBJEKTŮ

Druh pozemku	Počet dílů	Výměra [m <sup>2</sup> ]	Počet	Využití	Počet dílů	Výměra [m <sup>2</sup> ]	Počet
orná půda		565051	126				
zahrada		19778	45				
ovocný sad		2990	1				
trvalý travní porost		265493	141				
lesní pozemek		32154	12				
vodní plocha		10792	16	koryto vodního toku přirozené nebo upravené		416	1
				koryto vodního toku umělé		1449	7
				vodní nádrž umělá		8927	8
zastavěná plocha a nádvoří		16212	77	nerozlišeno		15339	70
				zbořeniště		873	7
ostatní plocha		64451	110	silnice		20771	22
				ostatní komunikace		26102	41
				zeleň		405	1
				sportoviště a rekreační plocha		487	1
				manipulační plocha		7883	5
				jiná plocha		4831	28
				neplodná půda		3972	12
PARCELY KN		976921	528				
z toho zemědělská pl.		853312	313				
PARCELY KN BEZ VLASTNÍKA (počet)			-				
PARCELY KN S OCHRANOU (počet)			325				
PARCELY ZE			-				
budova s číslem popisným			46	rodinný dům			42
				stavba pro rodinnou rekreaci			2
				stavba bytovacího zařízení			1
				jiná stavba			1
budova s číslem evidenčním			6	stavba pro rodinnou rekreaci			5
				zemědělská stavba			1
budova bez čísla popisného nebo evidenčního			18	zemědělská stavba			9
				stavba občanského vybavení			1
				garáž			1
				jiná stavba			7
STAVBY (počet)			70				
STAVBY BEZ VLASTNÍKA (počet)			-				
STAVBA S OCHRANOU (počet)			-				
STAVBA SOUČÁSTÍ POZEMKU (počet)			66				
DOČASNÁ STAVBA (počet)			-				
JEDNOTKY			-				
PRÁVO STAVBY (počet)			-				
PRÁVO STAVBY S OCHRANOU (počet)			-				
LIST VLASTNICTVÍ (počet)			91				
OPRÁVNĚNÉ OSOBY NA LV(počet)			118				
Kód BPEJ	Počet parcel	Výměra[m <sup>2</sup> ]					
72601	18	95085					
72704	23	64852					
72714	30	61403					
72744	91	158005					
72754	14	20232					
73715	38	55017					
73745	52	62070					
74068	46	90880					
74089	92	87296					
74811	17	52066					