

KRAJSKÝ ÚŘAD PLZEŇSKÉHO KRAJE
ODBOR REGIONÁLNÍHO ROZVOJE
Škroupova 18, 306 13 Plzeň

Státní pozemkový úřad

Doručeno: 18.05.2018

SPU 244036/2018

listy: přílohy: 2

druh:



spuess6e48ab9d

Vaše č. j.: SPU 192720/2018/Foj
Ze dne: 19. 04. 2018
Naše č. j.: PK-RR/2271/18
Spis. zn.: ZN/460/RR/08
Počet listů: 1
Počet příloh: 1
Počet listů příloh: 1

Státní pozemkový úřad
Krajský pozemkový úřad pro Plzeňský kraj
Pobočka Tachov
T. G. Masaryka 1326
347 01 TACHOV

Vyřizuje: Bc. Josef Velíšek
Tel.: 377 195 483
E-mail: josef.velisek@plzensky-kraj.cz

Datum: 18. 05. 2018

**Vyjádření ORR KÚPK ke komplexním pozemkovým úpravám
v k.ú. Chodský Újezd**

Odbor regionálního rozvoje Plzeňského kraje obdržel dne 19. 04. 2018 Vaši žádost o vyjádření se ke komplexním pozemkovým úpravám v k.ú. Chodský Újezd.

Z hlediska územně plánovací dokumentace kraje žádáme o zohlednění schválených Zásad územního rozvoje Plzeňského kraje ve znění Aktualizace č. 1. Kompletní znění ZÚR PK, včetně grafické části, je k dispozici pro dálkový přístup na internetových stránkách Plzeňského kraje v sekci Region a jeho rozvoj (www.plzensky-kraj.cz) nebo na Geoportálu Plzeňského kraje <http://geoportal.plzensky-kraj.cz/gs/zasady-uzemniho-rozvoje/>

Při porovnání se ZÚR PK vyplývá potřeba v řešeném území k.ú. Chodský Újezd zohlednit především záměr nadmístního významu – veřejně prospěšnou stavbu SD 201/02 – rekonstrukce přivaděče k hraničnímu přechodu Broumov – Mähring s obchvaty sídel. Územím dále prochází plynovod VTL, je zde vyhlášená vesnická památková zóna a přírodní park s maloplošným zvláště chráněným územím přírody. Dále je třeba respektovat vymezené chráněné ložiskové území, poddolované území, záplavové území, a také regionální systém ÚSES.

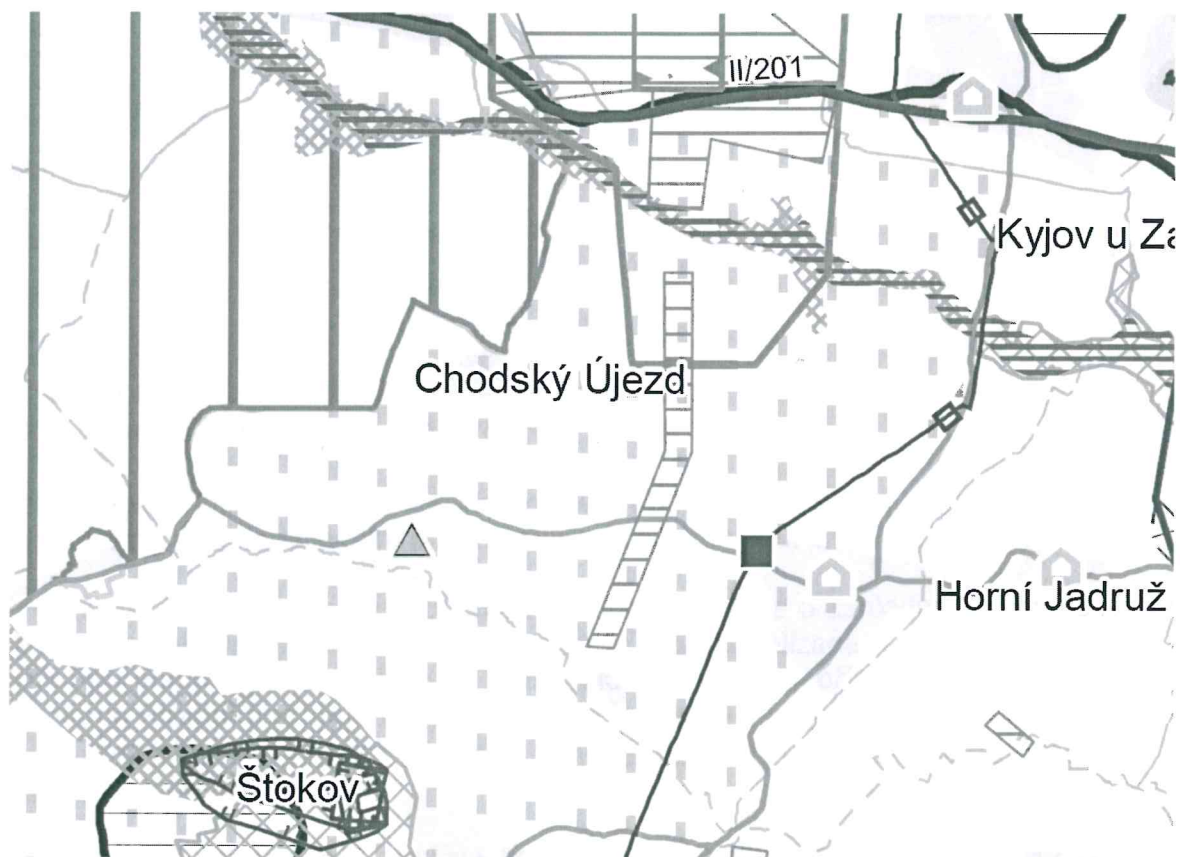
ZÚR PK jsou řešeny v měřítku ZÚR 1 : 100 000, nikoliv v měřítku katastrální mapy, a doporučujeme postupovat v koordinaci s připravovaným územním plánem chodský Újezd. Pro přehled posíláme výřez z koordinačního výkresu ZÚR PK.





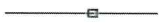





Ing. Arch. Miloslav Michalec
vedoucí odboru regionálního rozvoje

podepsáno elektronicky

Příloha: Zájmy na koordinačním výkresu ZÚR PK v k.ú. Chodský Újezd

Příloha: Zájmy na koordinačním výkresu ZÚR PK v k.ú. Chodský Újezd



-  Silnice II. třídy - návrh
-  Chráněné ložiskové území
-  Poddolované území
-  Vesnická památková zóna
-  Plynovod VTL
-  Přírodní park
-  Maloplošné zvláště chráněné území přírody - malé (<100 ha)
-  Stanovené záplavové území
-  Regionální biokoridor
-  Regionální biocentrum