


[Český úřad zeměměřičký a katastrální](#)
[Katastrální úřady](#)
[Zeměměřické a katastrální inspektoráty](#)
[Zeměměřický úřad](#)
[Nahlížení do katastru nemovitostí](#)
[Dálkový přístup do katastru nemovitostí](#)
[Geoportál](#)
[Úvod](#) [O resortu](#) [Katastr nemovitostí](#) [Zeměměřictví](#) [RÚJIAN](#) [Předpisy](#) [Periodika](#) [Nabídky a zakázky](#) [Je dobré vědět](#) [Kontakty](#) [Volná místa](#)

 Nyní jste zde: [Katastr nemovitostí](#) » [Digitalizace a vedení katastrálních map](#) » [Digitalizace katastrálních map](#) » Dokument

k.ú.: 744719 - Rynoltice - podrobné informace

 Údaje jsou ve správě KP Liberec [email: kp.liberec@cuzk.cz](mailto:kp.liberec@cuzk.cz)
 Rumjancevova 10/149, 46065 Liberec 1 [telefon: 485341400](tel:485341400) fax:

Kraj	78 - Liberecký	NUTS3	CZ051
Okres	3505 - Liberec	NUTS4	CZ0513
Obec	564397 - Rynoltice	NUTS5	CZ0513564397
Pracoviště	505 - Liberec		

Obec s rozšířenou působností	5105 - Liberec
Pověřený obecní úřad	51053 - Hrádek nad Nisou

Statistické údaje (stav ke dni: 12.05.2019)

Pozemky KN/ZE				Ostatní údaje		
Druh pozemku	Způsob využití	Počet parcel	Vyměra [m ²]	Typ údaje	Způsob využití	Počet
orná půda		155	3733512	č.p.	adminis.	1
zahrada		327	168323	č.p.	bydlení	1
ovoc. sad		2	37287	č.p.	byt.dům	10
travní p.		386	1014341	č.p.	doprava	4
lesní poz		131	1410602	č.p.	jiná st.	5
vodní pl.	nádrž umělá	3	7574	č.p.	obč.vyb.	7
vodní pl.	tok přirozený	33	33161	č.p.	rod.dům	135
vodní pl.	tok umělý	4	482	č.p.	rod.rekr	5
vodní pl.	zamokřená pl.	4	13279	č.p.	tech.vyb	2
zast. pl.	společný dvůr	4	5388	č.p.	víceúčel	1
zast. pl.	zbořeniště	25	6285	č.p.	výroba	2
zast. pl.		333	95069	č.p.	zem.stav	6
ostat.pl.	dráha	7	103981	č.e.	garáž	5
ostat.pl.	jiná plocha	169	118482	č.e.	rod.rekr	80
ostat.pl.	manipulační pl.	71	33507	bez čp/če	doprava	1
ostat.pl.	neplošná půda	21	24845	bez čp/če	garáž	4
ostat.pl.	ostat.komunikace	216	158201	bez čp/če	jiná st.	29
ostat.pl.	pohřeb.	1	5463	bez čp/če	obč.vyb.	1
ostat.pl.	silnice	17	129275	bez čp/če	rod.rekr	2
ostat.pl.	sport.a rekr.pl.	5	10286	bez čp/če	tech.vyb	8
ostat.pl.	zeleň	28	17413	bez čp/če	výroba	5
Celkem KN		1942	7126756	bez čp/če	zem.stav	13
Par. KMD		1942	7126756	Celkem BUD		327
				byt.z.	byt	24
				obč.z.	byt	3

Aktuality

02.05.2019

 Oznámení o vyhlášení výběrového řízení na služební místo odborný rada
[Řízení projektů - metodik RÚJIAN.](#)
30.04.2019

 Oznámení o vyhlášení výběrového řízení na služební místo
[ředitel/ředitelky Výzkumného ústavu geodetického, topografického a kartografického v v i.](#)
24.04.2019

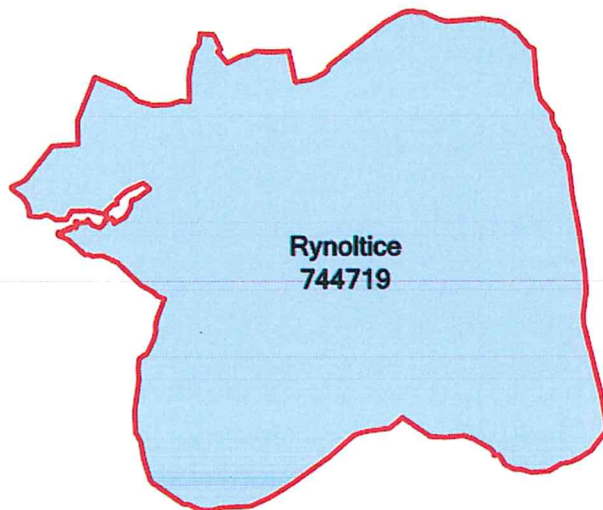
 Zveřejněny [statistické údaje](#) za 1. čtvrtletí roku 2019 o vybraných transakcích s nemovitostmi evidovanými v KN.

Celkem JED	27
LV	387
spoluvlastník	531

Katastrální mapa (současná forma, dosavadní vývoj obnovy, dokončení digitalizace)


Druh mapy	Právní moc	Měřítko	Platná od	Platná do	Poznámka
KMD		1:1000	16.10.2013		
S-SK GS		1:2880	1843	16.10.2013	28.02.1824

Stav digitalizace katastrálních map k 13.05.2019



1:30 198
0 200 400 600 8001000 m

ČÚZK, SCD, vygenerováno 13.05.2019 mapovým serverem Matuziška®

 vektorová
katastrální mapa

Digitalizace katastrální mapy je dokončena.

S případnými dotazy k výše uvedeným údajům se obraťte na [KP Liberec](#).

vypočteno: 13.05.2019 14:11

Copyright © 2019 ČÚZK, všechna práva vyhrazena

Pod sídlištěm 1800/9, 182 11 Praha 8 | tel.: +420 284 041 111, fax: +420 284 041 204

 [RSS 2.0](#) [Mapa stránek](#) [Prohlášení o přístupnosti](#)


[Český úřad zeměměřický a katastrální](#)
[Katastrální úřady](#)
[Zeměměřické a katastrální inspektoráty](#)
[Zeměměřický úřad](#)
[Nahlížení do katastru nemovitostí](#)
[Dálkový přístup do katastru nemovitostí](#)
[Geoportál](#)
[Úvod](#)
[O resortu](#)
[Katastr nemovitostí](#)
[Zeměměřictví](#)
[RÚIAN](#)
[Předpisy](#)
[Periodika](#)
[Nabídky a zakázky](#)
[Je dobré vědět](#)
[Kontakty](#)
[Volná místa](#)

 Nyní jste zde: [Katastr nemovitostí](#) » [Digitalizace a vedení katastrálních map](#) » [Digitalizace katastrálních map](#) » Dokument

k.ú.: 744701 - Polesí u Rynoltic - podrobné informace

 Údaje jsou ve správě KP Liberec email: kp.liberec@cuzk.cz
 Rumjancevova 10/149, 46065 Liberec 1 telefon: 485341400 fax:

Kraj	78 - Liberecký	NUTS3	CZ051
Okres	3505 - Liberec	NUTS4	CZ0513
Obec	564397 - Rynoltice	NUTS5	CZ0513564397
Pracoviště	505 - Liberec		

Obec s rozšířenou působností	5105 - Liberec
Pověřený obecní úřad	51053 - Hrádek nad Nisou

Aktuality

02.05.2019

 Oznámení o vyhlášení výběrového řízení na služební místo odborný rada
[Řízení projektů - metodik RÚIAN.](#)
30.04.2019

 Oznámení o vyhlášení výběrového řízení na služební místo
[ředitele/ředitelky Výzkumného ústavu geodetického, topografického a kartografického v v i](#)
24.04.2019

 Zveřejněny [statistické údaje](#) za 1. čtvrtletí roku 2019 o vybraných transakcích s nemovitostmi evidovanými v KN.

Statistické údaje (stav ke dni: 12.05.2019)

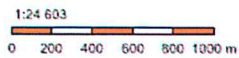
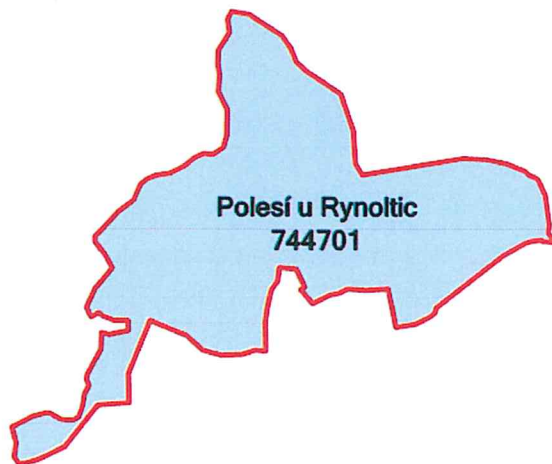
Pozemky KN/ZE				Ostatní údaje		
Druh pozemku	Způsob využití	Počet parcel	Vyměra [m2]	Typ údaje	Způsob využití	Počet
orná půda		32	171574	č.p.	bydlení	15
zahrada		145	84253	č.p.	obč.vyb.	2
travní p.		120	168719	č.p.	rod.dům	26
lesní poz		29	1412520	č.p.	rod.rekr	2
vodní pl.	nádrž umělá	1	2336	č.p.	zem.stav	1
vodní pl.	zamokřená pl.	1	123	č.e.	jiná st.	1
zast. pl.	zboženiště	4	149	č.e.	rod.rekr	77
zast. pl.		165	30967	č.e.	zem.stav	1
ostat.pl.	jiná plocha	28	9455	bez čp/če	doprava	1
ostat.pl.	manipulační pl.	2	827	bez čp/če	garáž	2
ostat.pl.	neplošná půda	14	4989	bez čp/če	jiná st.	22
ostat.pl.	ostat.komunikace	82	43292	bez čp/če	obč.vyb	1
ostat.pl.	silnice	2	10409	bez čp/če	tech.vyb	4
ostat.pl.	sport.a rekr.pl.	6	7041	bez čp/če	ubyt.zař	1
ostat.pl.	zeleň	3	5674	bez čp/če	zem.stav	2
Celkem KN		634	1952328	Celkem BUD		158
Par. KMD		634	1952328	LV		156
				spoluvlastník		202

Katastrální mapa (současná forma, dosavadní vývoj obnovy, dokončení digitalizace)

Druh mapy	Právní moc	Měřítko	Platná od	Platná do	Poznámka
KMD		1:1000	29.03.2016		
KM-D		1:2880	15.12.2000	29.03.2016	Od -ověř TO. Přepřacování na KM-D.

S-SK GS	1:2880	1824	15.12.2000	28.02.1824
---------	--------	------	------------	------------

Stav digitalizace katastrálních map k 13.05.2019



ČÚZK, SCD, vygenerováno 13.05.2019 mapovým serverem Matusik@B

vektorová
katastrální mapa

Digitalizace katastrální mapy je dokončena.
S případnými dotazy k výše uvedeným údajům se obraťte na [KP Liberec](#).

vypočteno: 13.05.2019 14:13

Copyright © 2019 ČÚZK, všechna práva vyhrazena
Pod sídlištěm 1800/9, 182 11 Praha 8 | tel.: +420 284 041 111, fax: +420 284 041 204

 [RSS 2.0](#) [Mapa stránek](#) [Prohlášení o přístupnosti](#)