

DODATEK č.1 SMLOUVY O DÍLO č.KPÚ- 2/2009

uzavřená dle § 536 a násl. zákona č.513/1991 Sb., obchodní zákoník , ve znění pozdějších předpisů

Smluvní strany:

Objednatel	Česká republika - Ministerstvo zemědělství, Pozemkový úřad Tábor
<i>se sídlem</i>	Husovo náměstí 2938 390 02 Tábor
<i>Právní forma</i>	Organizační složka státu
<i>Zastoupený</i>	Ing. Davidem Mišíkem ředitelem Pozemkového úřadu Tábor
<i>Osoba oprávněná jednat ve věcech: - smluvních</i>	Ing. David Mišík ředitel Pozemkového úřadu Tábor tel: 950 165 551, 724 179 204
<i>- technických</i>	Ing. Dana Šílená, tel: 950 165 563 Ing. Vladimír Doležal, tel. 950 165 554
<i>IČ</i>	00020478
<i>Fax</i>	381 252 012
<i>Bankovní spojení</i>	KB České Budějovice
<i>Číslo účtu</i>	86- 8643760237/0100

Zhotovitel	GEOPOZEM, v.o.s.
<i>se sídlem</i>	Staroměstská 1504/1 370 04 České Budějovice
<i>Zastoupený</i>	Ing. Petrem Drsem
<i>Zápis v obchodním rejstříku</i>	Krajský soud v Č. Budějovicích Oddíl A, vložka 5493
<i>Osoba oprávněná jednat ve věcech: - smluvních</i>	Ing. Petr Drs
<i>- technických</i>	Mgr. Jan Beníšek
<i>IČ</i>	25199161
<i>DIČ</i>	CZ25199161
<i>Tel./Fax</i>	387 007 526/387 316 086
<i>Bankovní spojení</i>	GE Money Bank
<i>Číslo účtu</i>	155748283/0600
<i>E-mail:</i>	vpro@vprocb.cz

uzavřely níže uvedeného dne, měsíce a roku tento dodatek č.1 o změně ceny díla z důvodu víceprací na základě zaměření skutečného stavu, změny obecních hranic a zjišťování hranic neřešených pozemků ke smlouvě o dílo č. KPÚ-2/2009 na základě výsledku Jednacího řízení bez uveřejnění dle zákona č. 137/2006 Sb. o veřejných zakázkách, ve znění pozdějších předpisů takto:

Původní znění:

ČI.VI.

Cena za provedení díla s dílčími termíny plnění

1. Smluvní cena za provedení díla je sjednána na základě vítězné nabídky veřejné zakázky, vyhlášené objednatelem, dle této kalkulace, která odpovídá krycímu listu k nabídkové ceně v zadávací dokumentaci.

Ucelená část, fakturační celek	MJ	Počet MJ	Cena za MJ bez DPH v Kč	Cena bez DPH celkem v Kč	Termín ukončení	
1 Přípravné práce						
1a	Vyhodnocení podkladů a analýza současného stavu	ha	453	243	110 000	30.11.2009
1b	Polohopisné zaměření zájmového území (vč. část. výškopisu), zjištění nesouladů v KN, dohledání, ověření a doplnění stávajícího bodového pole vč. stabilizace	ha	453	2 163	980 000	31.5.2010
1c	Stanovení obvodu upravovaného území - vyšetření obvodu upravovaného území vč. ZPMZ a geometrických plánů, stabilizace plast. nebo kamennou značkou	100 bm	129	3 333	430 000	31.3.2011
1d	Zjišťování hranic pozemků neřešených dle §2 - vytyčení pozemků včetně stabilizace plastovou značkou	ha	24	2 292	55 000	31.3.2011
1e	Dokumentace nároků vlastníků	ha	475	842	400 000	31.5.2011
Přípravné práce celkem (1a-1f) bez DPH						
2 Návrhové práce						
2a	Vypracování plánu společných zařízení (včetně vyjádření orgánů a organizací, vytyčení návrhu spol. zařízení v terénu)	ha	429	746	320 000	30.6.2010
2b	Výškopisné zaměření zájmového území pro zpracování plánu spol. zařízení, potřebné podélné a příčné profily společných zařízení pro stanovení plochy záboru půdy	ha	429	186	80 000	31.5.2010
2c	Vypracování návrhu nového uspořádání pozemků	ha	429	1 410	605 000	31.3.2012

2d	Předložení kompletní dokumentace návrhu KPÚ vč. návrhu postupu realizace	pare	Dle čl. III. 2.	30 000	90 000	30.6.2012
Návrhové práce celkem (2a-2d) bez DPH					1 095 000	
3 Mapové dílo						
3a	Zpracování mapového díla včetně DKM a SPI	ha	453	706	320 000	Do 3 měsíců od nabytí právní moci I. rozhodnutí
Mapové dílo celkem (3a) bez DPH					320 000	
REKAPITULACE						
1.Přípravné práce celkem (1a-1e) bez DPH					1 975 000	
2.Návrhové práce celkem (2a-2d) bez DPH					1 095 000	
3. Mapové dílo celkem (3a) bez DPH					320 000	
Cena celkem bez DPH					3 390 000	
DPH					644 100	
Celková cena díla včetně DPH					4 034 100	

Smluvní cena za dílo je dohodnuta jako nejvyšší přípustná a je platná po celou dobu plnění díla a tuto lze změnit pouze v případě, že v průběhu plnění dojde ke změnám sazeb DPH.

2. Ceny u geodetických prací jsou stanoveny za 100 m měřené hranice, metry se sčítají za celý fakturační celek a součet se teprve zaokrouhluje. Zaokrouhlení se provádí na celou měrnou jednotku vždy směrem nahoru.
3. Tisk nutných mapových podkladů je zahrnut do cenové kalkulace.

Nové znění:

ČI.VI.

Cena za provedení díla s dílčími termíny plnění

1. Smluvní cena za provedení díla je sjednána na základě vítězné nabídky veřejné zakázky, vyhlášené objednatelem, dle této kalkulace, která odpovídá krycímu listu k nabídkové ceně v zadávací dokumentaci.

Ucelená část, fakturační celek	MJ	Počet MJ	Cena za MJ bez DPH v Kč	Cena bez DPH celkem v Kč	Termín ukončení	
1 Přípravné práce						
1a	Vyhodnocení podkladů a analýza současného stavu	ha	495	243,-	120.285,-	30.11.2009

1b	Polohopisné zaměření zájmového území (vč.část.výškopisu), zjištění nesouladů v KN, dohledání, ověření a doplnění stávajícího bodového pole vč. stabilizace	ha	495	2.163,--	1,070.685,-	31.5.2010
1c	Stanovení obvodu upravovaného území - vyšetření obvodu upravovaného území vč. ZPMZ a geometrických plánů, stabilizace plast. nebo kamennou značkou	100 bm	238	3.333,-	793.254,-	30.11.2012
1d	Zjišťování hranic pozemků neřešených dle §2 -vytyčení pozemků včetně stabilizace plastovou značkou	ha	0	0	0	0
1e	Dokumentace nároků vlastníků	ha	495	842,--	416.790,-	30.11.2012
Přípravné práce celkem (1a-1e) bez DPH					2,401.014,-	
2 Návrhové práce						
2a	Vypracování plánu společných zařízení (včetně vyjádření orgánů a organizací, vytyčení návrhu spol. zařízení v terénu)	ha	495	746,-	369.270,-	30.6.2010
2b	Výškopisné zaměření zájmového území pro zpracování plánu spol. zařízení, potřebné podélné a příčné profily společných zařízení pro stanovení plochy záboru půdy	ha	495	186,-	92.070,-	30.6.2010
2c	Vypracování návrhu nového uspořádání pozemků	ha	495	1.410,-	697.950,-	30.6.2013
2d	Předložení kompletní dokumentace návrhu KPÚ vč. návrhu postupu realizace	pare	Dle čl. III. 2.	30.000,-	90.000,-	Do 2 měsíců od nabytí právní moci II. rozhodnutí
Návrhové práce celkem (2a-2d) bez DPH					1,249.290,-	
3 Mapové dílo						
3a	Zpracování mapového díla včetně DKM a SPI	ha	495	706,-	349.470,-	Do 3 měsíců od nabytí právní moci I. rozhodnutí
Mapové dílo celkem (3a) bez DPH					349.470,-	
REKAPITULACE						
1.Přípravné práce celkem (1a-1e) bez DPH					2.401.014,--	
2.Návrhové práce celkem (2a-2d) bez DPH					1,249.290,--	
3. Mapové dílo celkem (3a) bez DPH					349.470,--	
Cena celkem bez DPH					3.999.774,--	
DPH					799.954,80	
Celková cena díla včetně DPH					4,799.728.80	


Smluvní cena za dílo je dohodnuta jako nejvyšší přípustná a je platná po celou dobu plnění díla a tuto lze změnit pouze v případě, že v průběhu plnění dojde ke změnám sazeb DPH.

2. Ceny u geodetických prací jsou stanoveny za 100 m měřené hranice, metry se sčítají za celý fakturační celek a součet se teprve zaokrouhluje. Zaokrouhlení se provádí na celou měrnou jednotku vždy směrem nahoru.
3. Tisk nutných mapových podkladů je zahrnut do cenové kalkulace.

Ostatní články smlouvy zde neuvedené se nemění.


Za objednatele :

V Táboře dne: 29.11.2012

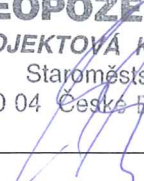

Ministerstvo zemědělství ČR
POZEMKOVÝ ÚŘAD
TÁBOR
390 02 Tábor, Husovo náměstí 2938
- 1 -

Ing. David Mišík
ředitel Pozemkového úřadu Tábor

Za zhotovitele:

V  dne: 29-11-2012

GEOPOZEM v.o.s.
PROJEKTOVÁ KANCELÁŘ
Staroměstská 1 (1)
370 04 České Budějovice


Ing. Petr Drs
statutární orgán –společník Geopozem v.o.s