

Dodatek č. 8
ke smlouvě o dílo č. 42/1994

uzavřené mezi těmito smluvními stranami

Objednatel:	Česká republika – Státní pozemkový úřad, Krajský pozemkový úřad pro Ústecký kraj, Pobočka Litoměřice
Adresa:	Velká Krajská 44/1, 412 01 Litoměřice
Ve smluvních záležitostech oprávněn jednat:	Mgr. Jaroslava Doubravová, vedoucí Pobočky Litoměřice
V technických záležitostech oprávněn jednat:	Radek Kugler, referent Pobočky Litoměřice
Bankovní spojení:	3723001/0710
IČ/DIČ:	01312774/není plátcem DPH

a

Zhotovitel:	GEOS, geodetické služby, s.r.o.
Adresa:	Nerudova 829/6, 412 01 Litoměřice
Zastoupený:	Ing. Františkem Janovským, společníkem
Ve smluvních záležitostech oprávněn jednat:, společník
V technických záležitostech oprávněn jednat: vedoucí projekce PÚ
Bankovní spojení:
Číslo účtu:
IČ/DIČ:	00525391/CZ00525391

Společnost je zapsána v obchodním rejstříku vedeném u Krajského soudu v Ústí n. L., oddíl C, vložka 32473.

Čl. I.

Předmět a účel dodatku smlouvy

1. Obě smluvní strany se dohodly, že tímto dodatkem aktualizují termíny ukončení dílčích fakturačních celků krycího listu nabídkové ceny, jež je nedílnou součástí Smlouvy o dílo č. 42/1994 pro vypracování návrhu Komplexní pozemkové úpravy v katastrálním území Ctiněves.

K aktualizaci dochází u:

bodů 2b – termín ukončení do 30. 4. 2015,

bodů 2c – termín ukončení do 30. 4. 2015,

bodů 3a – termín ukončení do 30. 9. 2015,

bodů 3c – termín ukončení do 30. 9. 2015

tak, jak je uvedeno v nedílné příloze tohoto dodatku, krycím listu – dodatek č. 8.

Současně bude proveden přepočít celkové ceny díla s DPH, dle aktuálně platných zákonných ustanovení. Přepočít sazby DPH je uveden v nedílné příloze tohoto dodatku, krycím listu – dodatek č. 8.

2. Ostatní ujednání původní smlouvy o dílo se nemění. Dodatek č. 8 ke smlouvě o dílo č. 42/1994 je vyhotoven ve čtyřech stejnopisech, z toho ve dvou vyhotoveních pro objednatele a ve dvou vyhotoveních pro zhotovitele, z nichž každý má povahu originálu.
3. Dodatek nabývá účinnosti podpisem smluvními stranami.


V Litoměřicích dne: 29. 9. 2014

Za objednatele:

Za zhotovitele:



.....
Mgr. Jaroslava Doubravová
vedoucí Pobočky Litoměřice
Státní pozemkový úřad



.....
Ing František Janovský
společník

**Krycí list k ceně návrhu komplexní pozemkové úpravy v k.ú. Ctiněves
dodatek č.8**

Fakturační celek		MJ	Počet MJ	Cena za MJ bez DPH v Kč	Cena bez DPH celkem v Kč	Termín ukončení
1. Přípravné práce - ucelená část 1						
1a	Vyhodnocení podkladů a analýza současného stavu	ha	523	500	261 500	do 30.11.2011
1b	Polohopisné zaměření zájmového území (včetně část. výškopisu), zjištění nesouladů v KN, dohledání, ověření a doplnění bodového	ha	523	1 700	889 100	do 30.11.2011
1c	Stanovení obvodu upravovaného území - vyšetření obvodu upravovaného území, včetně ZPMZ a GP pro číselné stanovení obvodu, stabilizace plastovou nebo kamennou značkou.	hm	164	2 000	328 000	do 30.11.2012
1d	Dokumentace nároků vlastníků	ha	523	800	418 400	30.11.2012
Přípravné práce celkem (1.a - 1d) bez DPH				1 897 000		
2. Návrhové práce - ucelená část 2						
2a	Vypracování plánu společných zařízení (vč. vyjádření orgánů a organizací); výškopisné zaměření zájmového území pro zpracování PSZ, potřebné podélné a příčné profily společných zařízení pro stanovení plochy záboru půdy	ha	523	1 000	523 000	do 30.11.2013
2b	Vypracování návrhu nového uspořádání pozemků	ha	523	1 800	941 400	do 30.4.2015
2c	Předložení kompletní dokumentace návrhu KPÚ včetně návrhu postupu realizace			fakturace v rámci 2b		do 30.4.2015
Návrhové práce celkem (2a - 2c.) bez DPH				1 464 400		
3. Vytyčení pozemků podle schváleného návrhu a mapové dílo - ucelená část 3						
3a	Vytyčení hranic pozemků dle návrhu KPÚ včetně stabilizace	hm	700	1 600	1 120 000	do 30.9.2015
3b	Zpracování mapového díla včetně DKM a SPI	ha	523	1 500	784 500	do 30.9.2015
Vytyčení pozemků podle schváleného návrhu a mapové dílo celkem bez DPH				1 904 500		

Rekapitulace	
1. Přípravné práce celkem (1a - 1d) bez DPH	1 897 000 Kč
2. Návrhové práce celkem (2a - 2c) bez DPH	1 464 400 Kč
3. Vytyčení pozemků dle schv. návrhu a map. dílo celkem (3a - 3c) bez DPH	1 904 500 Kč
Celková cena bez DPH	5 265 900 Kč
DPH 20%	379 400 Kč
DPH 21%	707 469 Kč
Celková cena díla včetně DPH	6 352 769 Kč

V Litoměřicích dne 29.9.2014

Za objednatele:

STÁTNÍ POZEMKOVÝ ÚŘAD
Krajský pozemkový úřad pro Ústecký kraj
Pobočka Litoměřice
Velká Krajská 1
412 01 Litoměřice

.....
Mgr. Jaroslava Doubravová
vedoucí Pobočky Litoměřice
Státní pozemkový úřad

Za zhotovitele:

GEOS, geotechnické služby, s.r.o.
Nerudova 829/6
Litoměřice
CZ REPUBLIC
25391
DIČ: 00525391

.....
Ing. František Janovský
společník

**Dodatek č. 9
ke smlouvě o dílo č. 42/1994**

uzavřené mezi těmito smluvními stranami

Objednatel:	Česká republika – Státní pozemkový úřad, Krajský pozemkový úřad pro Ústecký kraj, Pobočka Litoměřice
Adresa:	Velká Krajská 44/1, 412 01 Litoměřice
Ve smluvních záležitostech oprávněn jednat:	Mgr. Jaroslava Doubravová, vedoucí Pobočky Litoměřice
V technických záležitostech oprávněn jednat:	Radek Kugler, referent Pobočky Litoměřice
Bankovní spojení:	3723001/0710
IČ/DIČ:	01312774/není plátcem DPH

a

Zhotovitel:	GEOS, geodetické služby, s.r.o.
Adresa:	Nerudova 829/6, 412 01 Litoměřice
Zastoupený:	Ing. Františkem Janovským, společníkem , společník
Ve smluvních záležitostech oprávněn jednat:	vedoucí projekce PÚ
V technických záležitostech oprávněn jednat:	
Bankovní spojení:	
Číslo účtu:	
IČ/DIČ:	00525391/CZ00525391
Společnost je zapsána v obchodním rejstříku vedeném u Krajského soudu v Ústí n. L., oddíl C, vložka 32473.	

Čl. I.

Předmět a účel dodatku smlouvy

1. Obě smluvní strany se dohodly, že tímto dodatkem aktualizují termíny ukončení dílčích fakturačních celků krycího listu nabídkové ceny, jež je nedílnou součástí Smlouvy o dílo č. 42/1994 pro vypracování návrhu Komplexní pozemkové úpravy v katastrálním území Ctiněves.

K aktualizaci dochází u:

bodou 2b – termín ukončení do 30. 9. 2015,

bodou 2c – termín ukončení do 30. 9. 2015,

bodou 3a – termín ukončení do 31. 1. 2016,

bodou 3b - termín ukončení do 31. 1. 2016

tak, jak je uvedeno v nedílné příloze tohoto dodatku, krycím listu – dodatek č. 9.

2. Ostatní ujednání původní smlouvy o dílo se nemění. Dodatek č. 9 ke smlouvě o dílo č. 42/1994 je vyhotoven ve čtyřech stejnopisech, z toho ve dvou vyhotoveních pro objednatele a ve dvou vyhotoveních pro zhotovitele, z nichž každý má povahu originálu.
3. Dodatek nabývá účinnosti podpisem smluvními stranami.

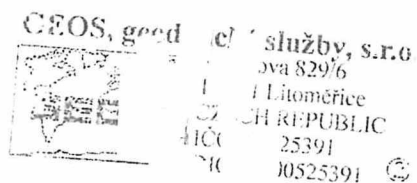
V Litoměřicích dne: 29. 4. 2015

Za objednatele:



.....
Mgr. Jaroslava Doubravová
vedoucí Pobočky Litoměřice
Státní pozemkový úřad

Za zhotovitele:



.....
Ing František Janovský
společník

**Krycí list k ceně návrhu komplexní pozemkové úpravy v k.ú. Ctiněves
dodatek č.9**

Fakturační celek	MJ	Počet MJ	Cena za MJ bez DPH v Kč	Cena bez DPH celkem v Kč	Termín ukončení	
1. Přípravné práce - ucelená část 1						
1a	Vyhodnocení podkladů a analýza současného stavu	ha	523	500	261 500	do 30.11.2011
1b	Polohopisné zaměření zájmového území (včetně část. výškopisu), zjištění nesouladů v KN, dohledání, ověření a doplnění bodového	ha	523	1 700	889 100	do 30.11.2011
1c	Stanovení obvodu upravovaného území - vyšetření obvodu upravovaného území, včetně ZPMZ a GP pro číselné stanovení obvodu, stabilizace plastovou nebo kamennou značkou.	hm	164	2 000	328 000	do 30.11.2012
1d	Dokumentace nároků vlastníků	ha	523	800	418 400	30.11.2012
Přípravné práce celkem (1.a - 1d) bez DPH			1 897 000			
2. Návrhové práce - ucelená část 2						
2a	Vypracování plánu společných zařízení (vč. vyjádření orgánů a organizací); výškopisné zaměření zájmového území pro zpracování PSZ, potřebné podélné a příčné profily společných zařízení pro stanovení plochy záboru půdy	ha	523	1 000	523 000	do 30.11.2013
2b	Vypracování návrhu nového uspořádání pozemků	ha	523	1 800	941 400	do 30.9.2015
2c	Předložení kompletní dokumentace návrhu KPÚ včetně návrhu postupu realizace			fakturace v rámci 2b	do 30.9.2015	
Návrhové práce celkem (2a - 2c.) bez DPH			1 464 400			
3. Vytyčení pozemků podle schváleného návrhu a mapové dílo - ucelená část 3						
3a	Vytyčení hranic pozemků dle návrhu KPÚ včetně stabilizace	hm	700	1 600	1 120 000	do 31.1.2016
3b	Zpracování mapového díla včetně DKM a SPI	ha	523	1 500	784 500	do 31.1.2016
Vytyčení pozemků podle schváleného návrhu a mapové dílo celkem bez DPH			1 904 500			

Rekapitulace	
1. Přípravné práce celkem (1a - 1d) bez DPH	1 897 000 Kč
2. Návrhové práce celkem (2a - 2c) bez DPH	1 464 400 Kč
3. Vytyčení pozemků dle schv. návrhu a map. dílo celkem (3a - 3c) bez DPH	1 904 500 Kč
Celková cena bez DPH	5 265 900 Kč
DPH 20%	379 400 Kč
DPH 21%	707 469 Kč
Celková cena díla včetně DPH	6 352 769 Kč

V Litoměřicích dne 29.4.2015

Za objednatele:

STÁTNÍ POZEMKOVÝ ÚŘAD
Krajský pozemkový úřad
Pobočka Litoměřice
Veľká Krajská 1
412 01 Litoměřice

.....
Mgr. Jaroslava Doubravová
vedoucí Pobočky Litoměřice
Státní pozemkový úřad

Za zhotovitele:

CEOS, odc :ké služby, s.r.o
rudova 829/6
1 01 Litoměřice
H REPUBLIC
0525391
Z/00525391

.....
Ing. František Jahovský
společník

Dodatek č. 10

ke smlouvě o dílo č. 42/1994

uzavřené mezi těmito smluvními stranami

Objednatel: Česká republika – Státní pozemkový úřad,
Krajský pozemkový úřad pro Ústecký kraj,
Pobočka Litoměřice
Adresa: Velká Krajská 44/1, Předměstí, 41201 Litoměřice
Ve smluvních záležitostech oprávněn jednat: Bc. Milena Míkolášková, vedoucí Pobočky
Litoměřice
V technických záležitostech oprávněn jednat: Radek Kugler, referent Pobočky Litoměřice
Bankovní spojení: 3723001/0710
IČ/DIČ: 01312774/není plátcem DPH

a

Zhotovitel: GEOS, geodetické služby, s.r.o.
Adresa: Nerudova 829/6, 412 01 Litoměřice
Zastoupený: společníkem Ing. Františkem Janovským,
Ve smluvních záležitostech oprávněn jednat: , společník
V technických záležitostech oprávněn jednat: , vedoucí projekce PÚ
Bankovní spojení:
Číslo účtu:
IČ/DIČ: 00525391/CZ00525391
Společnost je zapsána v obchodním rejstříku vedeném u Krajského soudu v Ústí nad Labem, oddíl C,
vložka 32473.

Čl. I.

Předmět a účel dodatku smlouvy

1. Obě smluvní strany se dohodly, že tímto dodatkem aktualizují termíny ukončení dílčích fakturačních celků krycího listu nabídkové ceny, jenž je nedílnou součástí Smlouvy o dílo č. 42/1994 pro vypracování návrhu Komplexní pozemkové úpravy v katastrálním území Ctiněves.

K aktualizaci dochází u:

bodů 2b – termín ukončení 30. 06. 2016

bodů 2c – termín ukončení 30. 06. 2016

bodů 3a – termín ukončení 30. 11. 2016

bodů 3b – termín ukončení 30. 11. 2016

tak jak je uvedeno v nedílné příloze tohoto dodatku, krycím listu – dodatek č. 10.


2. Ostatní ujednání smlouvy o dílo se nemění. Dodatek č. 10 ke Smlouvě o dílo č. 42/1994 je vyhotoven ve čtyřech stejnopisech, z toho ve dvou vyhotoveních pro objednatele a ve dvou vyhotoveních pro zhotovitele, z nichž každý má povahu originálu.
3. Dodatek nabývá účinnosti podpisem smluvními stranami.

V Litoměřicích dne 19. 11. 2015

Za objednatele:

Bc. Milena Mikolášková
Veřejný Pobočky Litoměřice
Krajský pozemkový úřad pro Ústecký kraj
Pobočka Litoměřice

Za zhotovitele:



Ing. František Janovský
společník

Krycí list k ceně návrhu komplexní pozemkové úpravy v k.ú. Ctiněves - dodatek č. 10

Hlavní fakturační celek/dílčí fakturační celek	MJ	Počet MJ	Cena za MJ bez DPH v Kč	Cena bez DPH celkem v Kč	Termín ukončení
1. Přípravné práce - ucelená část 1					
1a Vyhodnocení podkladů a analýza souč. stavu	ha	523	500	261 500	30.11.2011
1b Polohopisné zaměření zájmového území (včetně část. výškopisu), zjištění nesouladů v KN, dohledání, ověření a doplnění stávajícího bodového pole	ha	523	1700	889 100	30.11.2011
1c Stanovení obvodu upravovaného území - vyšetření obvodu upravovaného území, včetně ZPMZ a GP pro číselné stanovení obvodu, stabilizace plastovou nebo kamenou značkou.	hm	164	2000	328 000	30.11.2012
1d Dokumentace nároků vlastníků	ha	523	800	418 400	30.11.2012
Přípravné práce celkem (1a - 1d) bez DPH					1 897 000
2. Návrhové práce - ucelená část 2					
2a Vypracování plánu společných zařízení (vč. vyjádření orgánů a organizací); výškopisné zaměření zájmového území pro zpracování plánu společných zařízení, potřebné podélné a příčné profily společných zařízení pro stanovení plochy záboru půdy	ha	523	1000	523 000	30.11.2013
2b Vypracování návrhu nového uspořádání pozemků	ha	523	1800	941 400	30.6.2016
2c Předložení kompletní dokumentace návrhu KPÚ	ks	3	fakturace v rámci 2b		30.6.2016
Návrhové práce celkem (2a - 2c) bez DPH					1 464 400
3. Vytyčení pozemků podle schváleného návrhu a mapové dílo - ucelená část 3					
3a Vytyčení hranic pozemků dle návrhu KPÚ včetně stabilizace hranic pozemků	hm	700	1600	1 120 000	30.11.2016
3b Zpracování mapového díla včetně DKM a SPI	ha	523	1500	784 500	30.11.2016
Vytyčení pozemků podle schváleného návrhu a mapové dílo celkem (3a -3b) bez DPH					1 904 500


Rekapitulace hlavních fakturačních celků	
1. Přípravné práce celkem (1a-1d) bez DPH	1 897 000 Kč
2. Návrhové práce celkem (2a-2c) bez DPH	1 464 400 Kč
3. Vytyčení pozemků podle schváleného návrhu a mapové dílo celkem (3a-3c) bez DPH	1 904 500 Kč
Celková cena bez DPH	5 265 900 Kč
DPH 20%	379 400 Kč
DPH 21 %	707 469 Kč
Celková cena bez DPH	6 352 769 Kč

V Litoměřicích dne: 19. 11. 2015

Za objednatele:

Za zhotovitele:

STÁTNÍ POZEMKOVÝ ÚŘAD
 Ústřední úřad pro Ústecký kraj
 Pobočka Litoměřice
 Hlavní nádraží 1
 011 01 Litoměřice

GEOS, geodetické služby, s.r.o.

 Nerudova 829/6
 2 01 Litoměřice
 CZECH REPUBLIC
 IČ: 00525391
 DI: C/00525391

.....
 Ing. Milena Mikolášková
 vedoucí Pobočky Litoměřice
 Krajský pozemkový úřad pro Ústecký kraj
 Pobočka Litoměřice

.....
 Ing. František Janovský
 společník

DODATEK č. 11 ke SMLOUVĚ O DÍLO č. 42/1994

uzavřený podle § 2586 a násl. zákona č. 89/2012 Sb., občanský zákoník (dále jen „NOZ“)

mezi

Objednatel:	Česká republika - Státní pozemkový úřad, Krajský pozemkový úřad pro Ústecký kraj, Pobočka Litoměřice
Sídlo:	Husinecká 1024/11a, 130 00 Praha 3 – Žižkov
Zastoupen:	Bc. Milena Mikolášková, vedoucí Pobočky Litoměřice
Ve smluvních záležitostech oprávněn jednat:	Bc. Milena Mikolášková, vedoucí Pobočky Litoměřice
V technických záležitostech oprávněn jednat:	Radek Kugler, Pobočka Litoměřice
Adresa:	Velká Krajská 44/1, Litoměřice-Město, 41201 Litoměřice
Telefon:	702126650, 727956745
E-mail :	m.mikolaskova@spucr.cz r.kugler@spucr.cz
ID DS:	z49per3
Bankovní spojení:	Česká národní banka
Číslo účtu:	3723001/0710
IČO:	01312774
DIČ:	CZ01312774 - není plátce DPH

(dále jen „objednatel“)

Zhotovitel:	GEOS, geodetické služby, s.r.o.
Sídlo:	Nerudova 829/6, 41201 Litoměřice
Zastoupen:	Ing. František Janovský, společník
Ve smluvních záležitostech oprávněn jednat:	, společník
V technických záležitostech oprávněn jednat:	, vedoucí projekce PÚ
Telefon:	
E-mail :	
ID DS:	m77p69i
Bankovní spojení:	
Číslo účtu:	
IČO:	00525391
DIČ:	CZ00525391

Společnost je zapsaná v obchodním rejstříku vedeném:	u Krajského soudu v Ústí nad Labem, spisová značka C 32473
Osoba odpovědná (úředně oprávněná) za zpracování návrhu KoPÚ: (dále jen „zhotovitel“) (společně dále jako „smluvní strany“)	

Článek I.

Předmět a účel smlouvy

1. Na základě Smlouvy o koupi závodu, ze dne 31. 5. 2017, došlo k převodu vlastnických práv k Závodu. Předmětem této smlouvy je změna Zhotovitele na:

Zhotovitel:	GEOS Litoměřice s.r.o.
Sídlo:	plukovníka Mráze 1425/1, Hostivař, 10200 Praha 10
Zastoupen:	jednatel Ing. Zbyňkem Řezníkem
Ve smluvních záležitostech oprávněn jednat:	
V technických záležitostech oprávněn jednat:	
Telefon:	
E-mail :	
ID DS:	74f75k9
Bankovní spojení:	
Číslo účtu:	
IČO:	06035159
DIČ:	CZ06035159
Společnost je zapsaná v obchodním rejstříku vedeném:	Městským soudem v Praze, spisová značka C 274940.
Osoba odpovědná (úředně oprávněná) za zpracování návrhu KoPÚ:	

2. Tato smlouva nabývá platnosti a účinnosti dnem podpisu smluvními stranami.
3. Tato smlouva je vyhotovena ve čtyřech stejnopisech, každý s platností originálu, z nichž každá smluvní strana obdrží dva stejnopisy.
4. Nedílnou součástí této smlouvy jsou následující přílohy:
 - Příloha č. 1: Smlouva o koupi závodu
 - Příloha č. 2: Zápis o převzetí závodu
 - Příloha č. 3: Doklad o koupi závodu
 - Příloha č. 4: Rozpracovaná výroba KoPÚ
 - Příloha č. 5: Výpis z obchodního rejstříku

V Litoměřicích dne 03. 07. 2017

V Praze dne 26. 06. 2017

Za objednatele:

Za zhotovitele:

Bc. Milena Mikolášková
vedoucí Pobočky Litoměřice

Ing. Zbyněk Řezník
jednatel

Výpis

z obchodního rejstříku, vedeného
Městským soudem v Praze
oddíl C, vložka 274940

Datum zápisu:	20. dubna 2017
Spisová značka:	C 274940 vedená u Městského soudu v Praze
Obchodní firma:	GEOS Litoměřice s.r.o.
Sídlo:	plukovníka Mráze 1425/1, Hostivař, 102 00 Praha 10
Identifikační číslo:	060 35 159
Právní forma:	Společnost s ručením omezeným
Předmět podnikání:	Výroba, obchod a služby neuvedené v přílohách 1 až 3 živnostenského zákona Výkon zeměměřických činností
Statutární orgán:	
jednatel:	Ing. JAN NEDOMA, dat. nar. [REDAKCE] 1946 [REDAKCE], Velká Chuchle, 159 00 Praha 5 Den vzniku funkce: 20. dubna 2017
jednatel:	Ing. ZBYNĚK ŘEZNÍK, dat. nar. [REDAKCE] 1957 [REDAKCE], Hostivař, 102 00 Praha 10 Den vzniku funkce: 20. dubna 2017
jednatel:	Ing. MARTIN NEDOMA, dat. nar. [REDAKCE] 1974 [REDAKCE] Velká Chuchle, 159 00 Praha 5 Den vzniku funkce: 20. dubna 2017
Počet členů:	3
Způsob jednání:	Společnost jejím jménem zastupuje každý jednatel samostatně.
Společníci:	
Společník:	Geodetická kancelář Nedoma & Řezník, s.r.o., IČ: 266 95 103 plukovníka Mráze 1425/1, Hostivař, 102 00 Praha 10
Podíl:	Vklad: 30 000,- Kč Splaceno: 100% Obchodní podíl: 100% Druh podílu: základní Kmenový list: není vydán
Základní kapitál:	30 000,- Kč

Přílohy č. 1 až 7

Přílohy nebyly zhotovitelem poskytnuty:

- § 9 odst. 1 zákona č. 106/1999 Sb., o svobodném přístupu k informacím
- § 504, zákona č. 89/2012 Sb., občanský zákoník

Přílohy nejsou objednavatelem požadovány a nemají vliv na plnění zakázky. Přílohy jsou interní součástí prodeje závodu mezi prodávajícím a kupujícím zhotovitelem zakázky.