

Katastrální úřad pro Jihočeský kraj, Katastrální pracoviště České Budějovice  
Lidická tř. 124/11, 370 86 České Budějovice  
tel.: 386 713 111, fax: 386 713 130, e-mail: kp.cbudejovice@cuzk.cz, ID DS: n9did3n

*PK*

Státní pozemkový úřad  
Doruceno: 14.06.2018  
SPU 286790/2018/Mr  
listy:                      přílohy: 1

*DB*



spuess6e495fe4

Státní pozemkový úřad  
Krajský pozemkový úřad  
pob. České Budějovice  
Rudolfovská 80/439  
České Budějovice  
370 78

Sp.zn.:  
PUP-2/2018-301

Vaše č. j.:  
SPU 243257/2018-301

Ze dne:  
30.5.2018

Vyřizuje:  
Sedláček David Ing.

Dne:  
14.6.2018

**Stanovení podmínek k ochraně zájmů zeměměřictví a katastru  
ve smyslu § 6 odst. 6 zákona č. 139/2002 Sb.  
v případě pozemkových úprav  
v k.ú. Třebeč**

Dne 21.12.2017 obdržel Katastrální úřad pro Jihočeský kraj, Katastrální pracoviště České Budějovice (dále jen „KP“) vyrozumění o zahájení komplexních pozemkových úprav v katastrálním území Třebeč. Výsledky KPÚ budou využity v souladu s § 44 zákona číslo 256/2013 Sb., v platném znění, pro obnovu katastrálního operátu.

V souladu s ustanovením § 6 odst. 6 zákona č. 139/2002 Sb., ve znění pozdějších předpisů, KP ve smyslu § 56 odst. 1 vyhlášky č. 357/2013 Sb., ve znění pozdějších předpisů, stanovuje tyto podmínky:

**I. OBECNÉ PODMÍNKY**

1. Výsledkem KPÚ bude soubor geodetických a popisných informací ve struktuře a výměnném formátu stanoveném Českým úřadem zeměměřickým a katastrálním (dále jen „ČÚZK“), platným ke dni předání výsledků pozemkových úprav katastrálnímu úřadu.
2. Při práci na KPÚ bude postupováno v souladu s ustanoveními zejména následujících obecně závazných a dalších předpisů:
  - zákon č. 139/2002 Sb., o pozemkových úpravách a pozemkových úřadech a o změně zákona č. 229/1991 Sb., o úpravě vlastnických vztahů k půdě a jinému zemědělskému majetku, ve znění pozdějších předpisů (dále jen „PÚZ“),
  - vyhláška č. 13/2014 Sb. o postupu při provádění pozemkových úprav a náležitostech návrhu pozemkových úprav, ve znění pozdějších předpisů (dále jen „PÚV“),
  - zákon č. 256/2013 Sb., o katastru nemovitostí České republiky, ve znění pozdějších předpisů (katastrální zákon, dále jen „KatZ“),

- vyhláška č. 357/2013 Sb., o katastru nemovitostí ČR (katastrální vyhláška, dále jen „KatV“),
- zákon č. 200/1994 Sb., o zeměměřictví a o změně a doplnění některých zákonů souvisejících s jeho zavedením, ve znění pozdějších předpisů,
- vyhláška č. 31/1995 Sb., kterou se provádí zákon č. 200/1994 Sb., o zeměměřictví a o změně a doplnění některých zákonů souvisejících s jeho zavedením, ve znění pozdějších předpisů,
- Návod pro obnovu katastrálního operátu a převod, č.j. ČÚZK-01500 /2015-22
- Návod pro správu katastru nemovitostí, č.j. ČÚZK 03030/2016-22, včetně dodatku č. 1 ze dne 27.7.2017
- Struktura výměnného formátu ISKN, č.j. ČÚZK 5598/2002-24, v platném znění,
- Společný metodický pokyn ČÚZK a Ústředního pozemkového úřadu MZe ze dne 21.9.2007 č.j. ČÚZK 5141/2007-22 a č.j. 35630/07-17171 k aplikaci některých ustanovení vyhlášky č. 26/2007 Sb., ve znění pozdějších předpisů, včetně Dodatku č.1 ze dne 25.1.2008 (dále jen „Společný pokyn ze dne 21.9.2007“),
- Společný metodický pokyn ČÚZK a Ústředního pozemkového úřadu MZe ze dne 12.9.2011 č.j. 151926/2011-MZE-13301 a č.j. ČÚZK-15274/2011-22, k otázce šetření hranic a některých náležitostí v případě pozemků v pozemkových úpravách neřešených ve smyslu ust. § 2 zákona č.139/2002 Sb., o pozemkových úpravách a pozemkových úřadech a o změně zákona č. 229/1991 Sb., ve znění pozdějších předpisů (dále jen „Společný pokyn ze dne 12.9.2011“),
- Pokyn č. 43 ČÚZK č.j. 12990/2013-22 ze dne 2.12.2013, pro zápis změn v katastru nemovitostí a stanovení některých souvisejících postupů katastrálního úřadu v důsledku probíhajících pozemkových úprav podle zákona č. 139/2002 Sb., o pozemkových úpravách a pozemkových úřadech a o změně zákona č. 229/1991 Sb., o úpravě vlastnických vztahů k půdě nebo jinému zemědělskému majetku, ve znění dodatku č. 1 č.j. ČÚZK-03295/2014-22, dodatku č. 2 č.j. ČÚZK-13983/2016-22 a dodatku č. 3 č.j. ČÚZK-18244/2016-22
- Metrologický řád resortu ČÚZK č.j. ČÚZK-1558/2009-22
- Změny údajů BPEJ při provádění pozemkových úprav č.j. ČÚZK 5553/2010-22.

### 3. Organizační zajištění

Pozemkový úřad (dále jen „PÚ“) sdělí KP neprodleně po uzavření výběrového řízení na zpracovatele KPÚ název a sídlo zpracovatelské firmy, jméno a kontaktní údaje na úředně oprávněné osoby zodpovědné za zpracování návrhu KPÚ a osoby odpovědné za zpracování jejich geodetické části a jméno a příjmení (případně jméno a příjmení zastupující osoby) (telefon, e-mail) kontaktní osoby pověřené jednat za pozemkový úřad. Dále PÚ sdělí katastrálnímu pracovišti rámcový časový harmonogram zpracování KPÚ a bude průběžně informovat o případných změnách.

Na straně KP bude ve věci KPÚ v k.ú. Třebeč jednat Mgr. Ing. Ida Konzalová (386 713 136, ida.konzalova@cuzk.cz). Pokud jde o poskytování aktuálních údajů vedených v souboru popisných informací (SPI) a souboru geodetických informací (SGI) katastru nemovitostí (KN) vztahujících se k území řešenému v pozemkových úpravách (i k územím sousedním) ze strany KP, může PÚ pověřit k jejich vyzvednutí přímo zaměstnance zpracovatelské firmy.

Případné změny ve stanovených podmínkách, vyplývající ze změn právních předpisů v průběhu provádění prací, budou řešeny po vzájemném projednání.



#### 4. Číslování parcel

Nové parcely budou označeny ve dvou číselných řadách podle zásad pro označování parcel stanovených v § 36 KatV. Číselná řada nově vznikajících pozemkových, příp. stavebních parcel bude navazovat na číselnou řadu pozemkových, resp. stavebních parcel přidělenou a evidovanou v SPI KN. Čísla parcel s označením druhu pozemku zastavěná plocha a nádvoří se měnit nebudou, stejně tak čísla parcel neřešených ve smyslu § 2 PÚZ, u kterých dojde pouze k obnově SGI.

#### 5. Obvod KPÚ

- V k.ú. Třebeč je od 8.3.2010 evidována katastrální mapa ve formě DKM. Obvod pozemkové úpravy stanoví PÚ tak, aby bylo zajištěno splnění účelu pozemkové úpravy dle § 2 PÚZ s ohledem na požadavky vlastníků zemědělských pozemků.
- Obvod zpracovávaného území pozemkových úprav bude stanoven především po v katastru již evidovaných hranicích pozemků. V případě potřeby budou nově navrženy změny hranice katastrálního území (příp. obce, okresu, kraje) tak, aby nové hranice probíhaly po hranicích označených trvalým způsobem nebo po nových hranicích vzniklých při dělení pozemků v rámci zpracování pozemkových úprav. Pozemkový úřad předá KP podklady pro změnu hranice katastrálního území nejpozději 4 měsíce před vydáním rozhodnutí o schválení pozemkové úpravy. Potřebné doklady jsou stanoveny v § 29 KatZ a § 31-32 KatV.
- Pokud nelze obvod zpracovávaného území KPÚ stanovit po hranicích pozemků v terénu znatelných, lze hranice před ZPH vyznačit („předvytyčit“).

## II. PODMÍNKY K USTANOVENÍM KatZ, KatV, PÚZ a PÚV

### § 57 odst. 1 písm. e) KatV (revize bodových polí a doplnění PPBP)

Zpracovatel KPÚ bude postupovat podle § 76 katastrální vyhlášky a podle bodu 2 Návodu. Podrobné polohové bodové pole bude určeno a stabilizováno v rozsahu odpovídajícím potřebám zpracování KPÚ v souladu s návrhem revize a doplnění sítě PPBP, který zpracuje ZKI České Budějovice. Na vnitřním obvodu bude v dostatečné hustotě vybudováno bodové pole i v podobě bodů na technických objektech. Body zřízené mimo zastavěná území a zastavitelné plochy, u nichž nelze jejich polohu vztáhnout kontrolními mírami k jednoznačně identifikovatelným prvkům polohopisu, budou osazeny ochrannými tyčemi. Podle ustanovení § 8 odst. 3 zákona č. 200/1994 Sb., o zeměměřictví, v platném znění, projedná zřizovatel bodu (zpracovatel geodetické části KPÚ) umístění bodu s vlastníkem nemovitosti, na které se značka zřizuje a připraví dokumentaci „Oznámení o zřízení měřické značky“. Tato oznámení pak vlastníků nemovitosti rozešle, písemně je poučí o omezeních, která mu zřízením značky vznikají. Potvrzená oznámení o zřízení měřické značky budou obsahem dokumentace o zřízení nebo doplnění podrobného polohového bodového pole v rámci příslušné části elaborátu KPÚ. Údaje o bodovém poli budou na KP předávány v importním formátu CSV.

### § 3 PÚZ a § 4 PÚV (stanovení obvodu)

Obvod pozemkové úpravy včetně rozsahu neřešených pozemků stanoví PÚ tak, jak je uvedeno výše (čl. I bod 5).

### § 9 odst.5 PÚZ, § 48 KatV a § 8-10 PÚV (zjišťování průběhu hranic pozemků)

Obvod pozemkových úprav musí být tvořen hranicemi, které nejsou vlastníky zpochybnovány.

Při zjišťování hranic pozemků tvořících obvod pozemkových úprav se zjišťuje poloha všech bodů (včetně bodů na přímých spojnicích - nezávisle na tom, zda z těchto bodů vychází hranice dovnitř či ven z obvodu KPÚ).

Lomové body obvodu musí být označeny v okamžiku odsouhlasení bodu hranice vlastníky. Označení se provádí trvalým způsobem, dočasným způsobem mohou být lomové body označeny v případech podle ustanovení § 91 odst. 5 a 6 katastrální vyhlášky /6/ nebo v případech, kdy by došlo k poškození staveb (povrch vozovek apod.).

- Na obvodu pozemkové úpravy, který tvoří lomové body s kódem kvality 3, se u všech znatelných bodů provede ověření jejich polohy podle ustanovení bodu 13 přílohy katastrální vyhlášky /6/. Pokud není překročena mezní odchylka pro kód kvality 3, ponechají se bodům původní čísla a souřadnice. V případě překročení této odchylky bude v daném místě provedeno šetření za účasti vlastníků - v případě získání souhlasu všech vlastníků, dojde k novému polohovému přeúčtování bodu. Ověření polohy bodů není nutné v případě, kdy přebírané lomové body byly určeny v rámci zpracování KoPÚ v sousedním území. U bodů dosud s kódy kvality 4 až 8 se nové určení a přečíslování provádí vždy. Ověření polohy bude dokumentováno v ZPMZ.

→ Při zjišťování hranic může komise vyšetřit nezbytný rozsah hranic pozemků mimo obvod pozemkových úprav, nezbytný k provedení nutné související opravy chyby v katastrálním operátu. Protokol o opravě je zde nahrazen podpisem vlastníka pod poznámkou o opravě v soupise nemovitostí.

V případě potřeby se po dohodě KP s PÚ dodatečně upraví obvod pozemkových úprav v průběhu ZPH.

#### § 91 a § 92 KatV (označování hranic pozemků)

Lomové body vyšetřených hranic budou označeny v souladu s ustanovením § 91 KatV, kromě míst, kde je to neúčelné (např. v půdních celcích). Červenou barvou budou označeny lomové body stabilizované jiným trvalým způsobem podle § 91 odst. (4) KatV. Významné lomové body na obecní (katastrální) hranici a styk hranic tří a více obcí budou stabilizovány v souladu s ustanovením § 92 KatV.

#### § 57 odst. 1 písm. c), f), g) KatV

##### Zaměření obvodu KPÚ

Obvod bude podle § 56 odst. 3 KatV do katastru nemovitostí zapsán v předstihu před vydáním rozhodnutí o schválení návrhu:

- V případě, že obvod dělí stávající pozemek, bude vyhotoven GP na rozdělení pozemku [§ 79 odst. 1 písmeno b) KatV]. Geometrický plán (plány) budou přílohou žádosti o zápis obvodu do KN.
- V případě, kdy stávající obvod není určen podrobnými body s KK 3, bude vyhotoven geometrický plán pro průběh vlastníky upřesněné hranice pozemků (§ 79 odst. 1 písmeno i). Geometrický plán (plány) bude přílohou žádosti o zápis obvodu do KN. Souhlasná prohlášení vlastníků pozemků podle § 35 odst. 2 katastrální vyhlášky jsou v těchto případech nahrazena již předanými protokoly o zjišťování hranic obvodu pozemkových úprav. Tzn. nejpozději v době podání žádosti musí být katastrálnímu úřadu předány výsledky ZPH (soupisy nemovitostí, náčrty ZPH).



- V případě, že bude zjištěna chyba v zobrazení vlastnické hranice (bude překročena polohová odchylka pro příslušný kód kvality daného bodu) a budou splněny podmínky pro opravu dle ustanovení § 36 KatZ a § 44 KatV, bude zpracován geometrický plán na opravu geometrického a polohového určení podle § 79 odst. 1 písm g) KatV. Písemné prohlášení vlastníků podle § 44 odst. 3 písm. b KatV může být nahrazeno souhlasem všech dotčených vlastníků s provedením opravy v příslušném soupise nemovitostí. V takovém případě bude k předmětným parcelám v soupisu nemovitostí doplněna poznámka „Oprava geometrického a polohového určení podle § 44 odst. 3 kat. vyhl. č. 357/2013 Sb.“.

Výše uvedené může být zpracováno v jednom GP (účely vyhotovení budou zkombinovány), žádost o zápis obvodu pozemkové úpravy předloží pozemkový úřad před vydáním rozhodnutí o schválení pozemkové úpravy. Při dělení parcel evidovaných v ZE je nutno případné problémy v zůstatkových výměrách konzultovat s KP.

V technické zprávě k určení hranic obvodu KPÚ a hranic neřešených pozemků budou uvedeny způsoby zaměření dočasně stabilizovaných pomocných bodů a podrobných bodů, konkrétní použité přístroje a pomůcky s kopiemi dokladů o jejich komparaci, metody výpočtu souřadnic a posouzení dosažené přesnosti určení bodů na podkladě kontrolního měření. Kalibrace přístrojů a pomůcek specifikovaných v bodu 7.4 Metrologického řádu ČÚZK č.j. ČÚZK-1558/2009-22 musí být provedena organizací autorizovanou ÚNMZ a akreditovanou ČIA. Podle bodu § 74 odst. 5 KatV může katastrální úřad požadovat předložení dokladu o splnění požadavku na měřidla pro výkon zeměměřických činností ve veřejném zájmu.

#### § 11 odst. 5 PúZ

Seznamy parcel pro zápis poznámek na LV „Zahájeny pozemkové úpravy“ a „Schválení pozemkové úpravy“ a budou předány na KP jak v písemné, tak v elektronické podobě, a to jako typ souboru CSV (oddělený středníky).

#### Pozemky neřešené ve smyslu § 2 PúZ, u kterých je potřeba obnovit SGI

Vzhledem k tomu, že v celém k.ú. je již platná KMD, nebudou v obvodu pozemkové úpravy žádné pozemky neřešené ve smyslu § 2 PúZ.

#### § 57 odst. 1 písm. i) a odst. 2 KatV (předávání výsledků)

Budou prověřeny místní a pomístní názvy podle pokynu č.j. ČÚZK č.j. 550/2011-22. Podklady pro aktualizaci názvosloví si vyžádá po KP zpracovatel pozemkové úpravy při zahájení pozemkové úpravy. Pokud aktualizace názvosloví proběhla v posledních 3 letech, může být nahrazena písemným potvrzením obce, že od poslední aktualizace nedošlo k žádným změnám.

PÚ zajistí, že výsledky zeměměřických činností při zpracování návrhu KPÚ budou katastrálnímu pracovišti předkládány k úřednímu přezkoušení průběžně po ukončení každé dílčí etapy prací. Výsledky zeměměřických činností, DKM ve VFK a koncept rozhodnutí pozemkového úřadu o výměně nebo přechodu vlastnických práv včetně příloh budou předloženy na KP nejméně 30 dní před vydáním rozhodnutí; pozemkový úřad nevydá toto rozhodnutí, dokud mu KP písemně nepotvrdí, že veškeré výsledky zeměměřických činností byly úředně přezkoušeny a jsou způsobilé k převzetí do katastru.

Vztažné měřítko grafického souboru digitální mapy obnoveného katastrálního operátu bude 1:1 000. Data pro zápis KPÚ do katastru nemovitostí budou předána ve struktuře nového výměnného formátu ISKN podle pokynu ČÚZK č. 30 ze dne 25.2.2004 ve znění všech dodatků.

Součástí výkresu budou i hranice věcných břemen. Spočteny budou průsečíky věcných břemen s hranicemi parcel.

Katastrální pracoviště (pracovník pověřený spoluprací s PÚ) bude bezodkladně informováno o vydání rozhodnutí o schválení návrhu pozemkových úprav. Nestandardní a jiné skutečnosti, které nastanou v průběhu pozemkových úprav, budou řešeny operativně za účasti dotčených organizací, zpravidla na kontrolních dnech organizovaných pozemkovým úřadem.

PÚ zajistí, že výsledná data KPÚ (předávaná po jednotlivých etapách) předá zpracovatel pozemkovému úřadu a ten po provedení kontrol katastrálnímu pracovišti podle ust. § 57 KatV. Elektronicky budou data ve struktuře dle přílohy č. 56 Návodu, konkrétně:

Revize a doplnění PPBP: adresář 04

Zaměření polohopisu: adresář 07 doplněný o grafický přehled měřické sítě

ZPH: adresář 06 a 07 (lze i formou ZPMZ)

DKM: adresáře 07 (dokumentace nového GPU pozemků – viz. § 57 odst. 1 písm. f1 a f2) KatV), 09 a 14

Data musí být ověřena oprávněným zeměměřickým inženýrem v předepsaném rozsahu v podobě elektronické i analogové. PÚ předá KP výsledná data včetně jím provedených kontrol.

.....

Ing. David Sedláček

ředitel katastrálního pracoviště

.....



Za správnost vyhotovení: Krejčová Květa.

**ZEMĚMĚŘICKÝ A KATASTRÁLNÍ INSPEKTORÁT V ČESKÝCH BUDĚJOVICÍCH**  
370 86 České Budějovice, Lidická 11

**STÁTNÍ POZEMKOVÝ ÚŘAD**  
Krajský pozemkový úřad pro Jihočeský kraj  
Pobočka České Budějovice  
Ing. Karel Zvěřina  
Rudolfovská tř. 493/80  
České Budějovice 4  
370 01 České Budějovice  
ID DS z49per3

VÁŠ DOPIS ZN. NAŠE ZNAČKA VYŘIZUJE/LINKA ČESKÉ BUDĚJOVICE  
SPU 257793/2018 ZKI CB-J-61/318/2018-2 Ing. Jindra/279 8. 6. 2018

**Žádost o návrh pro stanovení počtu bodů pro KoPÚ - odpověď**

Zeměměřický a katastrální inspektorát v Českých Budějovicích (dále jen „ZKI“) dne 31. 5. 2018 přijal Vaši žádost o stanovení počtu bodů pro revizi a doplnění stávajícího bodového pole v rámci zpracování návrhu komplexních pozemkových úprav Třebeč (dále jen „KoPÚ“) na části katastrálního území (dále jen „k. ú.“) Třebeč.

- V této souvislosti ZKI zasílá Návrh revize a doplnění sítě podrobného polohového bodového pole (dále jen „PPBP“) v rozsahu obvodu KoPÚ, který doporučujeme použít jako možný podklad pro vyhotovení budoucích smluv na provedení pozemkových úprav ze strany SPÚ, Krajského pozemkového úřadu pro Jihočeský kraj, Pobočka v Českých Budějovicích. Tento návrh obsahuje i stanovení počtu bodů, které bude nutné podrobit revizi i počet bodů, které bude potřeba zřídit ve smyslu ust. 2.3 Návodů pro obnovu katastrálního operátu a převod ze dne 30.1.2015, č.j. ČÚZK-01500/2015-22.

S pozdravem

**Státní pozemkový úřad**

Doručeno: 08.06.2018

SPU 276754/2018/Mr

listy: přílohy:3



spuess6e4935c2

Ing. Milan T o m á š e k  
ředitel ZKI

Přílohy:

- Návrh revize a doplnění sítě PPBP, na části k. ú. Třebeč
- Grafická příloha návrhu revize a doplnění PPBP, na části k. ú. Třebeč

Na vědomí: KP České Budějovice



386713111

ID DS

6asadpz

E-MAIL

zki.cbudejovice@cuzk.cz

BANKOVNÍ SPOJENÍ IČO

ČNB 41528-231/0710 47236574

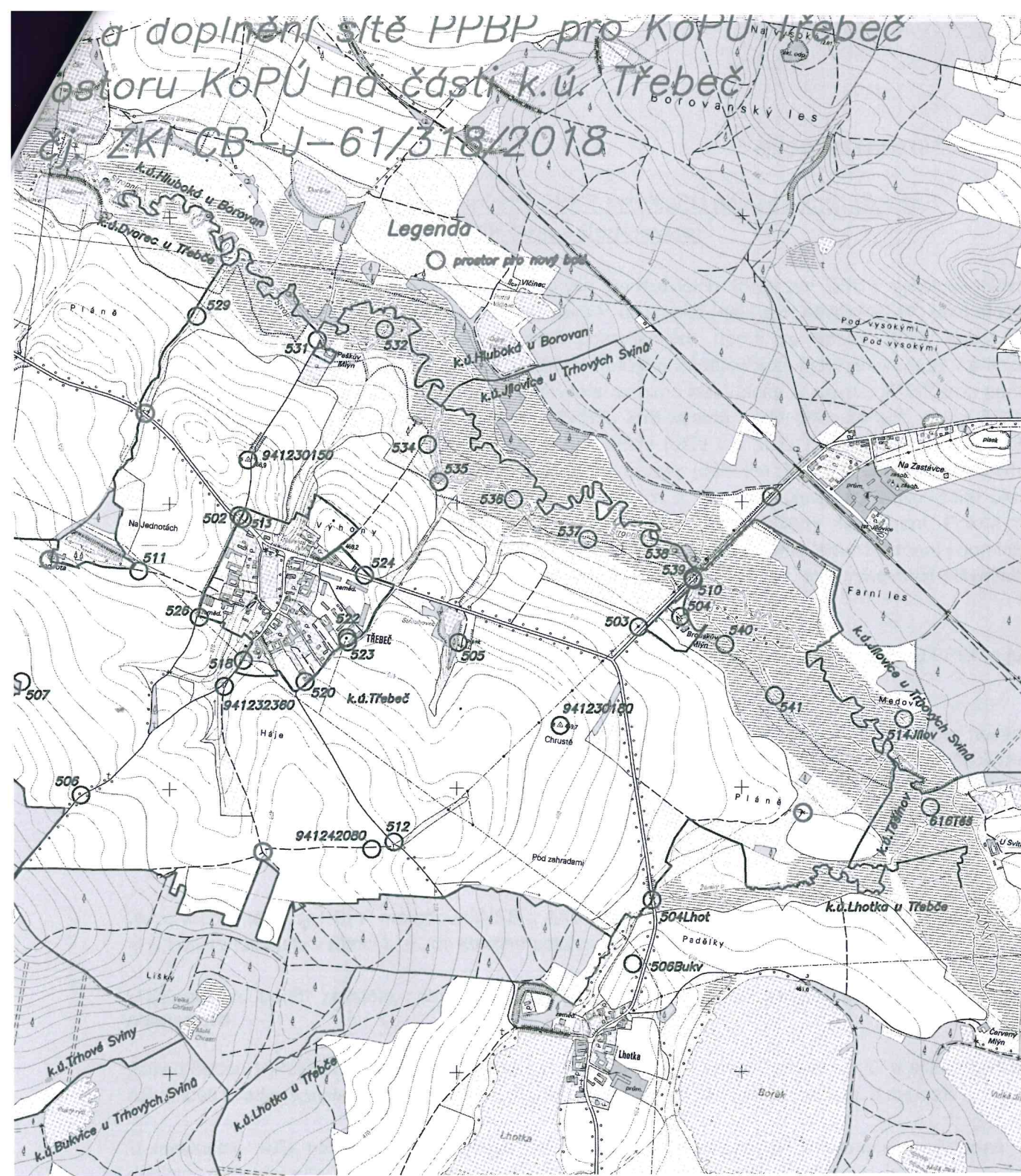


a doplnění sítě PPBP pro KoPÚ Třebeč  
ostoru KoPÚ na části k.ú. Třebeč

ZK/CB/J-61/318/2018

Legenda

○ prostor pro nový bod





## Návrh revize a doplnění sítě PPBP pro KoPÚ na části k. ú. Třebeč (KP České Budějovice)

Zeměměřický a katastrální inspektorát v Českých Budějovicích (dále jen „ZKI“) vyhotovil Návrh a doplnění revize PPBP pro KoPÚ Třebeč, na části k. ú. Třebeč (dále jen „návrh PPBP“) jako možný podklad pro vyhotovení smluv na provedení pozemkových úprav ze strany SPÚ, Krajského pozemkového úřadu pro Jihočeský kraj, Pobočka v Českých Budějovicích, který je uvedený v příloze. Jedná se o část katastrálního území mimo intravilánu a mimo lesní bloky. V návrhu PPBP jsou podle stávajících podkladů z ISKN zobrazeny body ZPBP, ZhB včetně bodů přidružených, body PPBP zasahující polohově do zmiňovaného katastrálního území (dále jen „k. ú.“) a jeho nejbližšího okolí, případně do zájmového území Komplexní pozemkové úpravy (dále jen „KoPÚ“). Dále jsou v návrhu PPBP zobrazeny body vedené v dokumentaci sousedních k. ú., ale nalézají se v nejbližším okolí probíhající pozemkové úpravy (nebo přímo v něm) a mohou být zapojeny do měření. Pokud by některý ze zobrazených bodů v návrhu PPBP byl zničen, požadujeme s ohledem na terénní podmínky nejbližšího okolí zničený bod nahradit zřízením nového bodu PPBP tak, aby vyhovoval stávajícím platným předpisům.

Provedte rekognoskaci bodů ZPBP, ZhB včetně bodů přidružených zmiňovaných v návrhu PPBP a její závěry uveďte ve výsledném elaborátu PPBP.

Dále jsou v návrhu PPBP označeny modrým kroužkem lokality, do kterých navrhujeme zřízení nových bodů PPBP. V tomto případě se jedná o zřízení 4 nových bodů PPBP. Případnou stabilizaci a umístění nových bodů proveďte podle závazných předpisů pro katastr nemovitostí. Doporučujeme z nich zajistit orientaci (též pro body stávající) a dbát na ochranu bodů před ohrožením. Na okrajích intravilánu doporučujeme stabilizaci na rozích pevných objektů, v extravilánu lze využít rohů objektů u samot.

Nově určované body PPBP metodou GNSS a AAT případně umístěné v sousedním k. ú. (mimo dané k. ú.) dostanou číslo v rámci k. ú., do kterého polohově patří.

U stávajících bodů zajistěte, aby splňovaly podmínky podle závazných předpisů pro katastr nemovitostí.

Pokud budou v prostoru revize PPBP nalezeny stávající body číslované v jiném k. ú. a splní všechny náležitosti uvedené v platných předpisech, přečíslete je do místně příslušného k. ú. a naopak.

U minimálně 10% nalezených stávajících bodů znovu ověřte dostupné informace a případně je doplňte nebo opravte. To znamená souřadnice zmiňovaných bodů kontrolním měřením ověřit nebo přeurčit. Jestliže nově určené souřadnice budou mít střední souřadnicovou chybu větší než je povolená mezní souřadnicová chyba  $u_{xy}$  podle platných předpisů, budou k bodu připojeny nové souřadnice (souřadnice bodu přečíslet aritmetickým průměrem ze dvou nezávisle určených poloh bodů) a bod bude přeurčen. Pokud odchylka bude menší, pak u bodů zůstanou původní souřadnice a bod bude ověřen. Tyto skutečnosti také poznamenejte do poznámky GÚ těchto bodů. Výsledky ověření bodů, případně výsledky určení nových souřadnic budou součástí elaborátu PPBP.

Všechny případně nalezené stávající body v bývalé 4. třídě přesnosti přeúčtete tak, aby splňovaly přesnost danou bodem 12.9 přílohy KatV. Tuto skutečnost uveďte do Technické zprávy. Z předcházejícího vyplývá, že u všech nalezených bodů určených v bývalé 4. třídě přesnosti budou v souladu se zněním odst. 2.3.3 Návodů pro obnovu katastrálního operátu a převodů č.j. ČÚZK 01500/2015-22 ze dne 30. ledna s platností od 1. února 2015 (dále jen „Návod“) ověřeny souřadnice kontrolním měřením a následným výpočtem (z dvojího nezávislého určení). Jestliže nově určené



souřadnice budou mít střední souřadnicovou chybu větší než je povolená mezní souřadnicová chyba  $u_{xy}$  podle platných předpisů, budou k bodu připojeny nové souřadnice. Pokud odchylka bude menší, pak u bodů zůstanou původní souřadnice. Výsledky ověření bodů, případně výsledky určení nových souřadnic budou součástí elaborátu PPBP.

Provedení rekognoskace u nalezených a nerušených bodů se zaznamená do poznámky v geodetických údajích (dále jen „GÚ“) těchto bodů (odst. 2.3.4 Návodu).

Pokud místopisy neodpovídají současné situaci, provede se jejich aktualizace. Pro všechny nalezené revidované body PPBP budou podle potřeby vyhotoveny nové GÚ v souladu se zněním bodu 2.7 a přílohy 13 Návodu, s následnou konverzí do formátu \*.csv a \*.gif (bod 18.5 přílohy KatV). Pokud došlo v GÚ ke změnám údajů v terénu oproti stavu uvedeném v GÚ (§ 41 odstavec 3) KatV), aktualizujte příslušné GÚ jednotlivých bodů. Doporučujeme vyhotovit GÚ podle vzoru přílohy 13 Návodu a v elektronické podobě ve formátu \*.pdf jej zařadit navíc vedle ostatních do obsahu elaborátu PPBP v digitální podobě (např. ve tvaru „622711\_PPBP\_0501\_02\_gu.pdf“).

Podle ustanovení 2.7.2 Návodu mají mapové značky použité v GÚ splňovat určité náležitosti v něm uvedené. V některých dosavadních místopisných náčrtech GÚ z ISKN jsou použity mapové značky z dnes již neplatného mapového klíče. Je nutno vyhotovit nové místopisné náčrty GÚ se zobrazením mapových značek podle platného značkového klíče.

Obsah výsledného elaborátu je stanoven v odst. 2.10 Návodu. Společně s tiskovým výstupem budou předány výsledky zpracování i na záznamovém médiu.

- k. ú. na části k. ú.: **Třebeč**

Počet bodů ZPBP a ZhB včetně bodů přidružených vedených v ISKN vstupujících do revize bodových polí:

Počet bodů - 4 (2 ZPBP, 2 ZhB)

	<b>stávající body</b>	<b>počet bodů</b>
<b>ZPBP</b>	9 4123 0150, 9 4123 0180	2
<b>ZhB</b>	9 4123 2360, 9 4124 2080	2

Počet bodů PPBP vedených v ISKN vstupujících do revize bodových polí:

<b>Katastrální území</b>	<b>stávající body PPBP</b>	<b>počet bodů</b>	<b>původní tř. přesnosti</b>	<b>nově navrhované body PPBP</b>
<i>Třebeč</i>	502, 503, 504, 505, 506, 507, <u>510</u> , 511, 512, <u>513</u> , <u>518</u> , <u>520</u> , <u>522</u> , <u>523</u> , <u>524</u> , <u>526</u> , 529, 531, 532, 534, 535, 536, 537, 538, 539, 540, 541	27	3, <u>4</u>	4
<i>Jílovice u Trhových Svinů</i>	<u>514</u>	1	<u>4</u>	0
<i>Těšínov</i>	616	1	3	0
<i>Lhotka u Třebče</i>	504	1	3	0
<i>Bukvice u Trhových Svinů</i>	506	1	3	0

V oblasti kalibrování měřících přístrojů využívaných při měření pozemkových úprav je potřeba ve smlouvách na provedení pozemkových úprav zařadit do seznamu souvisejících předpisů Zákon č. 505/1990 Sb. ze dne 16. listopadu 1990 o metrologii, v platném znění a Metrologický řád resortu Českého úřadu zeměměřického a katastrálního ze dne 2. července 2009, č.j. ČÚZK 1558/2009-22 , ve znění dodatku č. 1.





NÁRODNÍ  
PAMÁTKOVÝ  
ÚSTAV

ÚZEMNÍ ODBORNÉ  
PRACOVIŠTĚ V ČESKÝCH  
BUDĚJOVICÍCH

*Byl*

Krajský pozemkový úřad pro Jihočeský kraj  
Rudolfovská tř. 493/80  
370 01 České Budějovice

Váš dopis čj. / ze dne: SPU 243257/2018 ze dne 31. 5. 2018

Naše čj.: NPU-331/43750/2018

Vyřizuje/ tel.: Šťastná/134

Spisový znak: 820.3.4.

České Budějovice 15. 6. 2018

Státní pozemkový úřad  
Doručeno: 18.06.2018  
SPU 290582/2018/Mr  
listy: přílohy:1



spuess6e496fd8

### k. ú. Třebeč, okres České Budějovice

### Komplexní pozemkové úpravy v k. ú. Třebeč - ochrana řešeného území z hlediska zákona č. 20/1987 Sb., o státní památkové péči, ve znění pozdějších předpisů

Národní památkový ústav, Územní odborné pracoviště v Českých Budějovicích, obdržel dne 31. 5. 2018 od Krajského pozemkového úřadu pro Jihočeský kraj, oznámení o zahájení řízení o komplexních pozemkových úpravách v k. ú. Třebeč. Na základě žádosti o stanovení podmínek Vám sdělujeme následující:

V uvedeném katastrálním území nejsou v Ústředním seznamu kulturních památek ČR evidovány žádné nemovité kulturní památky ani plošně chráněná území.

V katastrálním území se podle Státního archeologického seznamu (SAS) ČR nachází území s archeologickými nálezy ÚAN II. kategorie:

- Třebeč (poř. č. SAS 33-11-21/1)

Podrobnější informace o archeologických datech a konkrétních kategoriích jednotlivých území s archeologickými nálezy jsou dostupné formou veřejného přístupu na internetových stránkách <http://isad.npu.cz/>.

Pro zpracování komplexních pozemkových úprav, které mají být provedeny v katastrálním území Třebeč, stanovujeme následující podmínky:

- zachovat významné krajinnotvorné architektonické prvky a památky místního významu (např. drobné sakrální prvky v krajině) na původním místě, tj. nesmí dojít k jejich posunu nebo přemístění, ani k nežádoucím úpravám terénu v jejich těsné blízkosti.
- zahájení terénních prací bude ohlášeno Archeologickému ústavu AV ČR s cílem umožnit dotčeným organizacím záchranný archeologický výzkum.

### **Odůvodnění:**

Výše uvedené podmínky jsou stanoveny z důvodu ochrany historických, kulturních, architektonických a archeologických hodnot krajiny.

Krajinnotvorné architektonické prvky a památky místního významu vykazují významné kulturní a historické hodnoty. Tyto prvky jsou nositelem důležitého místního detailu, který utváří vzhled a atmosféru obce, a proto je třeba zachovat je na místě samém.

**Upozorňujeme**, že dotčené území můžeme klasifikovat jako území s archeologickými nálezy ve smyslu § 22 zákona č. 20/1987 Sb. ve znění pozdějších předpisů. Budou-li po schválení KoPÚ prováděny jakékoliv zásahy do stávajícího terénu, je povinností investora již v době přípravy tento záměr oznámit Archeologickému ústavu AV ČR a umožnit jemu nebo jiné oprávněné organizaci provedení záchranného archeologického průzkumu. O jeho podmínkách bude v dostatečném předstihu uzavřena dohoda mezi stavebníkem a oprávněnou organizací (viz § 21 – 22 zákona č. 20/1987 Sb., ve znění pozdějších předpisů). O archeologickém nález, který nebyl učiněn při provádění archeologického výzkumu, musí nálezce nebo osoba odpovědná za provádění výkopových prací podat oznámení Archeologickému ústavu AV ČR nebo nejbližšímu muzeu (§23 odst. 2 zákona č. 20/1987 Sb., ve znění pozdějších předpisů), příslušnému stavebnímu úřadu a orgánu státní památkové péče. Zároveň je třeba učinit opatření nezbytná k tomu, aby nález nebyl poškozen nebo zničen (§ 176 odst. 1 zákona č. 183/2006 Sb.).

Při plánování KoPÚ dále doporučujeme respektovat historické cesty, stopy historického členění krajiny (remízy, stromořadí, solitérní stromy, apod.). Pokud budou zřizovány nové cesty, je vhodné při jejich umístění vycházet z dochované parcelace a historických map.

Závěrem Vás žádáme o předložení návrhu plánu společných zařízení.


Ing. arch. Naděžda Pálková  
vedoucí odboru péče o památkový fond

### **Přílohy:**

Mapa s vyznačením „území s archeologickými nálezy“








spuess6e4942a9

ÚŘAD



KUCBX00Q980V

JIHOČESKÝ KRAJ

## ODBOR ŽIVOTNÍHO PROSTŘEDÍ, ZEMĚDĚLSTVÍ A LESNICTVÍ

Č. j.: KUJCK 78931/2018/OZZL/2 datum: 11. 6. 2018 vyřizuje: Ing. Jana Sládková telefon: 386 720 766  
Sp. zn.: OZZL 78929/2018/jasl1

### Stanovisko k akci „Komplexní pozemkové úpravy v katastrálním území Třebeč – oznámení o zahájení řízení“

Krajský úřad – Jihočeský kraj, odbor životního prostředí, zemědělství a lesnictví, (dále jen „krajský úřad“), obdržel dne 31. 5. 2018 žádost o stanovení podmínek a omezení z hlediska zájmů chráněných zákonem č. 114/1992 Sb., o ochraně přírody a krajiny, ve znění pozdějších předpisů, (dále jen „zákon o ochraně přírody a krajiny“), k zahájení řízení o komplexních pozemkových úpravách v katastrálním území Třebeč.

Po důkladném prozkoumání a na základě dostupných informací krajský úřad sděluje následující:

#### Podle ustanovení § 77a odst. 6 zákona o ochraně přírody a krajiny:

V katastrálním území řešeném komplexní pozemkovou úpravou, v příslušnosti krajského úřadu, se vyskytuje jeden prvek územního systému ekologické stability (dále jen „ÚSES“) regionálního významu. Jedná se o regionální biocentrum RBC 551 Niva Stropnice.

K prvkům ÚSES lokálního významu je dle ustanovení § 77 odst. 2 zákona příslušný orgán ochrany přírody dotčené obce s rozšířenou působností, v tomto případě Městský úřad Trhové Sviny, odbor životního prostředí.

#### Podle ustanovení § 77a odst. 4 písm. d), písm. h) a písm. j) zákona o ochraně přírody a krajiny:

V předmětném území, v příslušnosti krajského úřadu, se nachází zvláště chráněné území (dále jen „ZCHÚ“). Jedná se o národní přírodní rezervaci (dále jen „NPR“) Brouskův Mlýn, která náleží do příslušnosti Ministerstva životního prostředí České republiky.

#### Podle ustanovení § 12 odst. 3 zákona o ochraně přírody a krajiny:

Do předmětného území nezasahuje žádný z přírodních parků.

#### Podle ustanovení § 77a odst. 4 písm. l) a písm. m) zákona o ochraně přírody a krajiny:

Na území řešeném komplexní pozemkovou úpravou v katastrálním území Třebeč, v příslušnosti krajského úřadu, se nevyskytuje žádná ptačí oblast (dále jen „PO“). V severovýchodní části předmětného katastrálního území se nachází evropsky významná lokalita (dále jen „EVL“) EVL CZ03133123 Stropnice.

Předmětem ochrany v EVL jsou vydra říční (*Lutra lutra*) a modrásek očkovaný (*Phengaris teleius*). Celé území má význam především jako lokalita s početnou populací vydry říční. Vydra využívá především bohatě zarybněný tok řeky Stropnice i rybníky v rybníční soustavě u Olešnice a stoky mezi nimi, resp. stoky mezi rybníky a řekou. Severozápadní část lokality má značný význam rovněž jako stanoviště populace modráska očkovaného. Bližší informace o významu a případných faktorech ohrožujících předměty ochrany lze nalézt na stránkách Agentury ochrany přírody a krajiny.

#### Požadavky:

Pro úspěšnou ochranu výše zmíněných zájmových druhů požadujeme přednostně řešit v rámci komplexních pozemkových úprav nelesní stanoviště (podpora mokřadních až podmáčených lučních biotopů, meze, rozptýlenou zeleň atd.). Dále požadujeme zapracování krajinných prvků, které napomáhají utvářet heterogenní charakter a propustnost okolní volné krajiny, tak aby vzniklo široké spektrum navzájem propojených biotopů, které mohou



nabídnout dostatek vhodných stanovišť pro drobnou zvěř, hmyz, rostliny a ptactvo (remízky, liniová a rozptýlená zeleň, tůně, mokřady a podmáčená stanoviště apod.).

Dále při navrhování společných zařízení (zejména obnově stávajících a tvorbě nových cest) požadujeme navržení četné liniové nebo roztroušené výsadby stromů a keřů. Pokud to bude možné, přednostně je nezbytné využít původní cestní síť. Při navrhování alejí, soliterních stromů na rozcestích apod. je vhodné vycházet mimo jiné z historických podkladů. I v tomto případě je třeba využívat k výsadbě původních druhů dřevin.

Co je naopak na řešených pozemcích možno považovat za negativní jev, kterému je třeba se vyhnout, je jejich odvodňování a s ním spojená významná změna vodního režimu. Za nevhodnou považujeme také změnu dochovaného stavu luk a zmenšování plochy zdejších lučních porostů.

Krajský úřad rovněž požaduje, aby byly zdejší prvky ÚSES řešeny v rámci následného plánu společných zařízení. Vlastní detaily řešení a podmínky využívání pozemků v ÚSES musí v rámci projektu řešit autorizovaný projektant ÚSES. Celkově v rámci zapracování ÚSES doporučujeme v území doplnit nové interakční prvky (remízky, meze, skupiny stromů či solitéry v zemědělské krajině, stromořadí podél cest apod.), které vytvářejí existenční i migrační podmínky pro volně žijící organismy, čímž významně ovlivňují fungování ekosystémů kulturní krajiny a příznivě působí na okolní, ekologicky méně stabilní krajinu.

Vlastnictví pozemků na území zdejších prvků ÚSES doporučujeme směřovat do veřejného vlastnictví (Jihočeský kraj, stát, obec). Sjednocením majetkových poměrů v těchto územích lze obecně zjednodušit a případně umožnit realizaci možných budoucích záměrů směřujících k zajištění řádné péče, pokud budou řešeny v rámci komplexní pozemkové úpravy.

Orgán ochrany přírody také upozorňuje na možné komplikace, které mohou vzniknout vlastníkům pozemků, pokud dochází v rámci pozemkových úprav k převodu druhu pozemku na ostatní plochu. Doporučujeme zvážit zařazení předmětných pozemků do druhu ostatní plocha, způsob využití neplodná půda.

#### **Na základě výše uvedených skutečností krajský úřad vydává stanovisko dle § 45i zákona:**

Předložený záměr **nemůže** mít samostatně nebo ve spojení s jinými záměry významný negativní vliv na příznivý stav předmětu ochrany nebo celistvost EVL a PO ležících na území v působnosti krajského úřadu.

Zdejší orgán ochrany přírody **souhlasí** s řešením pozemků podle § 2 odst. 3 vyhlášky 13/2014 Sb., Vyhláška o postupu při provádění pozemkových úprav a náležitostech návrhu pozemkových úprav, a zároveň požaduje, aby všechny výše uvedené skutečnosti byly v maximální možné míře zohledněny v návrhu komplexní pozemkové úpravy v katastrálním území Třebeč.

Ing. Zdeněk Klimeš  
vedoucí odboru životního prostředí,  
zemědělství a lesnictví

#### Obdrží:

- Státní pozemkový úřad, Krajský pozemkový úřad pro Jihočeský kraj, Pobočka České Budějovice, Rudolfovska tř.  
493/80, České Budějovice 4, 370 01 České Budějovice (DS)



Městský úřad Trhové Sviny  
Odbor výstavby, kulturních památek a územního plánování  
Oddělení územního plánování  
Žižkovo náměstí 32, 374 01 Trhové Sviny

KAL

Č. j.: MUTS/23243/18/Roj  
Vyřizuje: Ing. Marek Rojdl  
Telefon: 386 301 484  
E-mail: uzemplan@tsviny.cz

Trhové Sviny, 06.06.2018

Státní pozemkový úřad  
Doručeno: 06.06.2018  
SPU 272326/2018/Mr  
listy: přílohy: 1

DB



spuess6e4922f0

Státní pozemkový úřad  
Krajský pozemkový úřad pro Jihočeský kraj  
Rudolfovská 80  
370 01 ČESKÉ BUDĚJOVICE

**Vyjádření ve věci „Komplexní pozemkové úpravy v k.ú. Třebeč – oznámení o zahájení řízení“ z hlediska územního plánování**

MěÚ Trhové Sviny, Odbor výstavby, kulturních památek a územního plánování obdržel 31.05.2018 Vaši písemnost, která byla zapsána zdejším úřadem pod č. j.: MUTS/22577/18 ve věci oznámení o zahájení řízení „Komplexní pozemkové úpravy v k.ú. Třebeč“.

MěÚ Trhové Sviny, Odbor výstavby, kulturních památek a územního plánování, jako příslušný úřad územního plánování dle § 6 odst. 1 písm. g) zákona č. 183/2006 Sb. o územním plánování a stavebním řádu (stavební zákon), v platném znění vydává k výše uvedené věci následující

**vyjádření:**

- V souladu s § 6 odst. 1 písm. g) stavebního zákona **neuplatňuje** zdejší úřad územního plánování ve věci oznámení řízení „Komplexní pozemkové úpravy v k.ú. Třebeč“ **žádné požadavky z hlediska záměrů územního plánování.**
- Plán společných zařízení - komplexní pozemkové úpravy v k.ú. Třebeč **musí být v souladu s platnou územně plánovací dokumentací**, v tomto případě s Územním plánem Borovany, za což zodpovídá zhotovitel Plánu společných zařízení - komplexních pozemkových úprav v k.ú. Třebeč.

MĚSTSKÝ ÚŘAD  
ÚŘAD ÚZEMNÍHO PLÁNOVÁNÍ  
TRHOVÉ SVINY

Otisk úředního razítka

Ing. Marek Rojdl  
vedoucí oddělení  
úřad územního plánování  
MěÚ Trhové Sviny

(2)





# MĚSTSKÝ ÚŘAD

Žižkovo náměstí 107, 373 12 Borovany

Tel. 387 001 345, sekretariat@borovany-cb.cz,  
IČ 00244686, DIČ CZ00244686, č. ú. 152765723/03

www.borovany-cb.cz

Státní pozemkový úřad  
Doručeno: 06.06.2018  
SPU 272885/2018  
Listy: 1 přílohy: 1



Vyřizuje: Ing. Tamara Hlávková  
Č.j.: Bor/1125/2018

Tel.: 387001343  
Sp. zn.:

E-mail: stavebni@borovany-cb.cz  
Borovany dne: 6.6.2018

Žadatel:

Státní pozemkový úřad, IČ 01312774, Husinecká 1024/11a, Praha, 130 00

Prostřednictvím:

Krajský pozemkový úřad pro Jihočeský kraj, pobočka Č. Budějovice, Rudolfovska 493/80, České Budějovice, 370 01

Věc: Vyjádření ke komplexním pozemkovým úpravám v katastrálním území Třebeč

Dne 1.6.2018 obdržel Stavební úřad Borovany Vaše oznámení o zahájení řízení ve věci komplexních pozemkových úprav ve Třebči, značka SPU 243257/2018, č.spisu 2RP 14936/2017-505201. V souladu se zákonem a ve lhůtě do 30 dnů stanovuje Stavební úřad v Borovanech podmínky dodržení platného územního plánu Borovany včetně všech následujících změn.

Otisk úředního razítka

Městský úřad Borovany  
Stavební úřad  
Ing. Tamara Hlávková



Městský úřad Trhové Sviny  
Odbor výstavby, kulturních památek a územního plánování  
Oddělení územního plánování  
Žižkovo náměstí 32, 374 01 Trhové Sviny

Č. j.: MUTS/23243/18/Roj  
Vyřizuje: Ing. Marek Rojdl  
Telefon: 386 301 484  
E-mail: uzemplan@tsviny.cz

Trhové Sviny, 06.06.2018

Státní pozemkový úřad  
Doruceno: 06.06.2018  
SPU 272326/2018/Mr  
listy: přílohy: 1



Státní pozemkový úřad  
Krajský pozemkový úřad pro Jihočeský kraj  
Rudolfovská 80  
370 01 ČESKÉ BUDĚJOVICE

**Vyjádření ve věci „Komplexní pozemkové úpravy v k.ú. Třebeč – oznámení o zahájení řízení“ z hlediska územního plánování**

MěÚ Trhové Sviny, Odbor výstavby, kulturních památek a územního plánování obdržel 31.05.2018 Vaši písemnost, která byla zapsána zdejším úřadem pod č. j.: MUTS/22577/18 ve věci oznámení o zahájení řízení „Komplexní pozemkové úpravy v k.ú. Třebeč“.

MěÚ Trhové Sviny, Odbor výstavby, kulturních památek a územního plánování, jako příslušný úřad územního plánování dle § 6 odst. 1 písm. g) zákona č. 183/2006 Sb. o územním plánování a stavebním řádu (stavební zákon), v platném znění vydává k výše uvedené věci následující

**vyjádření:**

- V souladu s § 6 odst. 1 písm. g) stavebního zákona **neuplatňuje** zdejší úřad územního plánování ve věci oznámení řízení „Komplexní pozemkové úpravy v k.ú. Třebeč“ **žádné požadavky z hlediska záměrů územního plánování.**
- Plán společných zařízení - komplexní pozemkové úpravy v k.ú. Třebeč **musí být v souladu s platnou územně plánovací dokumentací**, v tomto případě s Územním plánem Borovany, za což zodpovídá zhotovitel Plánu společných zařízení - komplexních pozemkových úprav v k.ú. Třebeč.

Otisk úředního razítka

Ing. Marek Rojdl  
vedoucí oddělení  
úřad územního plánování  
MěÚ Trhové Sviny

MĚSTSKÝ ÚŘAD  
ÚŘAD ÚZEMNÍHO PLÁNOVÁNÍ  
TRHOVÉ SVINY

(2)



Vál

**Ministerstvo obrany ČR**  
**Sekce nakládání s majetkem**  
**odbor ochrany územních zájmů**  
Tychonova 1, Praha 6, PSČ 160 01, IČ: 60162694, ID datové schránky: hjaavk

Sp. zn.: 5326/71428/2018-1150-OÚZ-PCE

Pardubice 4. října 2018  
Výtisk jediný

Státní pozemkový úřad České Budějovice  
Rudolfovská tř. 493/80

370 01 České Budějovice 4

**Státní pozemkový úřad**  
Doručeno: 05.10.2018  
SPU 454803/2018/Mr  
listy: přílohy:1



spuess6e4c1fe5

**Komplexní pozemkové úpravy v k.ú. Třebeč**  
K čj. SPU 243257/2018

**Ministerstvo obrany ČR**, Sekce nakládání s majetkem, odbor ochrany územních zájmů, oddělení ochrany územních zájmů Pardubice v souladu se zmocněním v § 175 odst. 1 zákona č. 183/2006 Sb., o územním plánování a stavebním řádu (stavební zákon), ve znění pozdějších předpisů (dále jen „stavební zákon“), jako věcně a místně příslušné ve smyslu zákona č. 222/1999 Sb., o zajišťování obrany České republiky, ve znění pozdějších předpisů (dále jen „zákon o zajišťování obrany ČR“), na teritoriu okresů České Budějovice, Český Krumlov, Havlíčkův Brod, Hradec Králové, Chrudim, Jablonec nad Nisou, Jičín, Jihlava, Jindřichův Hradec, Kolín, Kutná Hora, Liberec, Náchod, Pardubice, Pelhřimov, Rychnov nad Kněžnou, Semily, Svitavy, Tábor, Trutnov, Ústí nad Orlicí, Žďár nad Sázavou, a v souladu s Rozkazem ministra obrany č. 39/2011 - Zabezpečení výkonu působnosti MO ve věcech územního plánování a stavebního řádu, v platném znění, vydává ve smyslu zákona č. 139/2002 Sb., dle §6 odst. 6, o pozemkových úpravách a pozemkových úřadech a o změně zákona č. 229/1991 Sb., o úpravě vlastnických vztahů k půdě a jinému zemědělskému majetku, ve znění pozdějších předpisů vyjádření, kde uplatňují následující požadavky:

**k řešenému katastrálnímu území – KPÚ v k.ú Třebeč.**

Ministerstvo obrany ČR v souladu se zákonem o zajišťování obrany ČR provedlo, po obdržení vašeho písemného vyrozumění o zahájení řízení o pozemkových úpravách v katastrálním území **Třebeč**, prověření zájmů vymezených v souladu s § 175 odst. 1 stavebního zákona.

**Celé katastrální území zasahuje do území MO-ČR**

(dle ustanovení § 175 odst. 1, zákona 183/2006 o územním plánování a stavebním řádu), kde lze vydat územní rozhodnutí a povolit níže uvedené druhy staveb vždy jen základě závazného stanoviska Ministerstva obrany ČR, jejímž jménem jedná SNM, OOÚZ – oddělení OÚZ Pardubice (viz ÚAP jev 119):

- výstavba objektů a zařízení tvořících dominanty v území (např. rozhledny),
  - stavby vyřazující elektromagnetickou energii (ZS radiooperátorů, mobilních operátorů, větrných elektráren apod.),
  - stavby a rekonstrukce dálkových vedení VN a VVN,
  - výstavba, rekonstrukce a opravy dálniční sítě, rychlostních komunikací, silnic I., II., a III. třídy, objektů na nich, výstavba a rušení objektů na nich včetně silničních mostů, čerpacích stanic PHM apod.
  - nové dobývací prostory, rozšíření původních dobývacích prostorů,
  - výstavba nových letišť, rekonstrukce ploch a letištních objektů, změna jejich kapacity,
  - zřizování vodních děl (např. rybníky, přehrady),
- 
- vodní toky - výstavba a rekonstrukce objektů na nich, regulace vodního toku a ostatní stavby, jejichž výstavbou dojde ke změnám poměrů vodní hladiny,
  - říční přístavy - výstavba a rekonstrukce kotvicích mol, manipulačních ploch nebo jejich rušení,
  - železniční tratě, jejich rušení a výstavba nových, opravy a rekonstrukce objektů na nich,
  - železniční stanice, jejich výstavba a rekonstrukce, elektrifikace, změna zařazení apod.,
  - stavby vyšší než 30 m nad terénem (pokud nedochází k souběhu s jiným vymezeným územím MO-ČR a je zde uplatňován přísnější požadavek ochrany),
  - veškerá výstavba dotýkající se pozemků, s nimiž přísluší hospodařit MO-ČR.

Dále se v řešeném území se nachází v ochranném pásmu přehledových systémů (OP RLP) - letiště a letecké stavby a jejich ochranná pásma a zájmová území (ÚAP - jev 102a), které je nutno respektovat podle § 37 zákona č. 49/1997 Sb. o civilním letectví a o změně a doplnění zákona č. 455/1991 Sb. o živnostenském podnikání ve znění pozdějších předpisů, podle ustanovení § 175 odst. 1 zákona č. 183/2006 Sb. o územním plánování a stavebním řádu. Z důvodu bezpečnosti letového provozu je nezbytné respektovat níže uvedené podmínky. V tomto území lze vydat územní rozhodnutí a povolit níže uvedené stavby jen na základě závazného stanoviska Ministerstva obrany. Jedná se o výstavbu (včetně rekonstrukce a přestavby) větrných elektráren, výškových staveb, venkovního vedení vvn a vn, základnových stanic mobilních operátorů. V tomto vymezeném území může být výstavba větrných elektráren a výškových staveb nad 30 m nad terénem a staveb tvořících dominanty v terénu výškově omezena nebo zakázána.

MO-ČR si vyhrazuje právo změnit pokyny pro civilní výstavbu, pokud si to vyžádají zájmy resortu MO-ČR.

Ministerstvo obrany ČR neeviduje v katastrálním území Třebeč inženýrské sítě ani podzemní telekomunikační vedení v jeho vlastnictví.

#### Závěr:

Výše uvedená vymezená území MO-ČR zásadně nelimitují řešení komplexní pozemkové úpravy (dále jen „KPÚ“). Za předpokladu preference výsadby v souladu s STG (stávajícím geofondem) v ochranném pásmu přehledových systémů (OP RLP) nemá Ministerstvo obrany ČR ke KPÚ připomínky.



Závěr:

Výše uvedená vymezená území MO-ČR musí být v území respektována. Ministerstvo obrany ČR požaduje předložit zpracovaný plán společných zařízení (PSZ) k posouzení a určení konkrétních podmínek limitujících jeho realizaci.

**Toto stanovisko nenahrazuje stanovisko Agentury hospodaření s nemovitým majetkem, ředitele Odboru správy nemovitého majetku v případech, kdy je Ministerstvo obrany ČR účastníkem KPÚ jako vlastník nemovitosti (pozemků, stavby, případně jiného věcného práva). V případě podání výzvy k účasti při jednání a uplatnění požadavků neopomenutelného účastníka řízení o pozemkových úpravách samostatně kontaktujte Agenturu hospodaření s nemovitým majetkem Ministerstva obrany ČR v souladu se zápisem na listu vlastnictví.**

Kontaktní osoba: Bc. Pavla Hromádková, tel: 973 245 733

Bc. Pavla Hromádková  
vedoucí oddělení ochrany územních zájmů Pardubice

V další korespondenci, týkající se výše uvedené věci, uvádějte odkaz na sp. zn.: 5326/71428/2018-1150-OÚZ-PCE tohoto stanoviska Ministerstva obrany ČR.

Adresa pro doručování:

Ministerstvo obrany ČR,  
Sekce nakládání s majetkem,  
odbor ochrany územních zájmů,  
oddělení ochrany územních zájmů Pardubice  
Teplého 1899, 530 02 Pardubice

IČO: 60162694

**Ministerstvo obrany ČR**  
**Sekce nakládání s majetkem**  
**odbor ochrany územních zájmů**

Tychonova 1, Praha 6, PSČ 160 01, IČ: 60162694, ID datové schránky: hjyaavk

Sp. zn.: 5326/71428/2018-1150-OÚZ-PCE

Pardubice 4. října 2018  
Výtisk jediný

*DS*

Státní pozemkový úřad České Budějovice  
Rudolfovská tř. 493/80

**Státní pozemkový úřad**  
Doruceno: 05.10.2018  
SPU 454803/2018/Mr  
listy:                      přílohy:1

*790*



spuess6e4c1fe5

370 01 České Budějovice 4

**Komplexní pozemkové úpravy v k.ú. Třebeč**  
K čj. SPU 243257/2018

**Ministerstvo obrany ČR**, Sekce nakládání s majetkem, odbor ochrany územních zájmů, oddělení ochrany územních zájmů Pardubice v souladu se zmocněním v § 175 odst. 1 zákona č. 183/2006 Sb., o územním plánování a stavebním řádu (stavební zákon), ve znění pozdějších předpisů (dále jen „stavební zákon“), jako věcně a místně příslušné ve smyslu zákona č. 222/1999 Sb., o zajišťování obrany České republiky, ve znění pozdějších předpisů (dále jen „zákon o zajišťování obrany ČR“), na teritoriu okresů České Budějovice, Český Krumlov, Havlíčkův Brod, Hradec Králové, Chrudim, Jablonec nad Nisou, Jičín, Jihlava, Jindřichův Hradec, Kolín, Kutná Hora, Liberec, Náchod, Pardubice, Pelhřimov, Rychnov nad Kněžnou, Semily, Svitavy, Tábor, Trutnov, Ústí nad Orlicí, Žďár nad Sázavou, a v souladu s Rozkazem ministra obrany č. 39/2011 - Zabezpečení výkonu působnosti MO ve věcech územního plánování a stavebního řádu, v platném znění, **vydává** ve smyslu zákona č. 139/2002 Sb., dle §6 odst. 6, o pozemkových úpravách a pozemkových úřadech a o změně zákona č. 229/1991 Sb., o úpravě vlastnických vztahů k půdě a jinému zemědělskému majetku, ve znění pozdějších předpisů vyjádření, kde uplatňují následující požadavky:

**k řešenému katastrálnímu území – KPÚ v k.ú Třebeč.**

Ministerstvo obrany ČR v souladu se zákonem o zajišťování obrany ČR provedlo, po obdržení vašeho písemného vyrozumění o zahájení řízení o pozemkových úpravách v katastrálním území **Třebeč**, prověření zájmů vymezených v souladu s § 175 odst. 1 stavebního zákona.

**Celé katastrální území zasahuje do území MO-ČR**

(dle ustanovení § 175 odst. 1, zákona 183/2006 o územním plánování a stavebním řádu), kde lze vydat územní rozhodnutí a povolit níže uvedené druhy staveb vždy jen základě závazného stanoviska Ministerstva obrany ČR, jejímž jménem jedná SNM, OOÚZ – oddělení OÚZ Pardubice (viz ÚAP jev 119):



- výstavba objektů a zařízení tvořících dominanty v území (např. rozhledny),
- stavby vyřazující elektromagnetickou energii (ZS radiooperátorů, mobilních operátorů, větrných elektráren apod.),
- stavby a rekonstrukce dálkových vedení VN a VVN,
- výstavba, rekonstrukce a opravy dálniční sítě, rychlostních komunikací, silnic I., II., a III. třídy, objektů na nich, výstavba a rušení objektů na nich včetně silničních mostů, čerpacích stanic PHM apod.
- nové dobývací prostory, rozšíření původních dobývacích prostorů,
- výstavba nových letišť, rekonstrukce ploch a letištních objektů, změna jejich kapacity,
- zřizování vodních děl (např. rybníky, přehrady),
  
- vodní toky - výstavba a rekonstrukce objektů na nich, regulace vodního toku a ostatní stavby, jejichž výstavbou dojde ke změnám poměrů vodní hladiny,
- říční přístavy - výstavba a rekonstrukce kotvicích mol, manipulačních ploch nebo jejich rušení,
- železniční tratě, jejich rušení a výstavba nových, opravy a rekonstrukce objektů na nich,
- železniční stanice, jejich výstavba a rekonstrukce, elektrifikace, změna zařazení apod.,
- stavby vyšší než 30 m nad terénem (pokud nedochází k souběhu s jiným vymezeným územím MO-ČR a je zde uplatňován přísnější požadavek ochrany),
- veškerá výstavba dotýkající se pozemků, s nimiž přísluší hospodařit MO-ČR.

Dále se v řešeném území se nachází v ochranném pásmu přehledových systémů (OP RLP) - letiště a letecké stavby a jejich ochranná pásma a zájmová území (ÚAP - jev 102a), které je nutno respektovat podle § 37 zákona č. 49/1997 Sb. o civilním letectví a o změně a doplnění zákona č. 455/1991 Sb. o živnostenském podnikání ve znění pozdějších předpisů, podle ustanovení § 175 odst. 1 zákona č. 183/2006 Sb. o územním plánování a stavebním řádu. Z důvodu bezpečnosti letového provozu je nezbytné respektovat níže uvedené podmínky. V tomto území lze vydat územní rozhodnutí a povolit níže uvedené stavby jen na základě závazného stanoviska Ministerstva obrany. Jedná se o výstavbu (včetně rekonstrukce a přestavby) větrných elektráren, výškových staveb, venkovního vedení vvn a vn, základnových stanic mobilních operátorů. V tomto vymezeném území může být výstavba větrných elektráren a výškových staveb nad 30 m nad terénem a staveb tvořících dominanty v terénu výškově omezena nebo zakázána.

MO-ČR si vyhrazuje právo změnit pokyny pro civilní výstavbu, pokud si to vyžádají zájmy resortu MO-ČR.

Ministerstvo obrany ČR neeviduje v katastrálním území Třebeč inženýrské sítě ani podzemní telekomunikační vedení v jeho vlastnictví.

#### Závěr:

Výše uvedená vymezená území MO-ČR zásadně nelimitují řešení komplexní pozemkové úpravy (dále jen „KPÚ“). Za předpokladu preference výsadby v souladu s STG (stávajícím geofondem) v ochranném pásmu přehledových systémů (OP RLP) nemá Ministerstvo obrany ČR ke KPÚ připomínky.

Závěr:

Výše uvedená vymezená území MO-ČR musí být v území respektována. Ministerstvo obrany ČR požaduje předložit zpracovaný plán společných zařízení (PSZ) k posouzení a určení konkrétních podmínek limitujících jeho realizaci.

**Toto stanovisko nenahrazuje stanovisko Agentury hospodaření s nemovitým majetkem, ředitele Odboru správy nemovitého majetku v případech, kdy je Ministerstvo obrany ČR účastníkem KPÚ jako vlastník nemovitosti (pozemků, stavby, případně jiného věcného práva). V případě podání výzvy k účasti při jednání a uplatnění požadavků neopomenutelného účastníka řízení o pozemkových úpravách samostatně kontaktujte Agenturu hospodaření s nemovitým majetkem Ministerstva obrany ČR v souladu se zápisem na listu vlastnictví.**

Kontaktní osoba: Bc. Pavla Hromádková, tel: 973 245 733

Bc. Pavla Hromádková  
vedoucí oddělení ochrany územních zájmů Pardubice


V další korespondenci, týkající se výše uvedené věci, uvádějte odkaz na sp. zn.: 5326/71428/2018-1150-OÚZ-PCE tohoto stanoviska Ministerstva obrany ČR.

Adresa pro doručování:

Ministerstvo obrany ČR,  
Sekce nakládání s majetkem,  
odbor ochrany územních zájmů,  
oddělení ochrany územních zájmů Pardubice  
Teplého 1899, 530 02 Pardubice

IČO: 60162694





spuess6e4ab9a5



## Městský úřad Trhové Sviny

### odbor životního prostředí

Žižkovo nám. 32, PSČ 374 01, tel. 386 301 449, fax 386 301 430,  
e-mail [zivprost@tsviny.cz](mailto:zivprost@tsviny.cz)

Vyřizuje: Ing. Renata Pospíšilová  
Trhové Sviny  
Datum: 06.08.2018

OŽP/s.zn.: 4513/18/PI 237/Pos

Státní pozemkový úřad, Husinecká 1024/1, 130 00 Praha 3  
Krajský pozemkový úřad pro Jihočeský kraj  
Rudolfovská tř. 493/80  
České Budějovice 4

**Předběžná informace dle § 139 zákona 500/2004 Sb., (správní řád) a závazná stanoviska dle § 149 odst. 1 zákona č. 500/2004 Sb., správní řád k plánovanému záměru "Komplexní pozemkové úpravy v katastrálním území Třebeč".**

1. Z hlediska ochrany přírody a krajiny ve smyslu zák. č. 114/1992 Sb. o ochraně přírody a krajiny:

Souhlasíme s KPÚ pro k.ú. Třebeč za předpokladu, že budou plně respektovány všechny ekologicky významné krajinné prvky, které jsou obsaženy v plánu územního systému ekologické stability pro dané katastrální území.

Vyřizuje: Ing. Renata Pospíšilová, tel: 386 301 476

2. Z hlediska ochrany zemědělského půdního fondu ve smyslu zákona č. 334/1992 Sb. v platném znění (dále jen zákon):

Dle zákona o ochraně zemědělského půdního fondu požadujeme respektovat zásady plošné ochrany ZPF (ustanovení § 4 zákona).

Vyřizuje: Mgr. Dagmar Horňáková, tel: 386 301 474

3. Z hlediska zákonných předpisů v ochraně lesa (lesní zákon č. 289/1995 Sb.):

V případě, že v rámci pozemkové úpravy (nebo podobné akce) dojde k zásahu do pozemků chráněných pro tuto oblast státní správou stanovenou platnou legislativou (zákon o lesích a zákon o myslivosti), je nutné všechny tyto zásahy **předem projednat** se zdejším orgánem státní správy lesů a myslivosti. U pozemků

určených k plnění funkcí lesa je obvykle nutné provést předem terénní místní šetření.

Vyřizuje: Ing. Rudolf Baldík, tel: 386 301 452

4. Z hlediska vodního hospodářství ve smyslu zákona č. 254/2001 Sb. o vodách v platném znění, (dále jen vodní zákon) a zákona č. 274/2001 Sb., o vodovodech a kanalizacích pro veřejnou potřebu, v platném znění (dále jen zákon o vodovodech a kanalizacích) :

K předmětnému záměru uvádíme následující: vodoprávní úřad vycházel z následujících podkladů.

Národní plán povodí Labe ze dne 21.12.2015, veřejně dostupný a stránkách MZe [www.eagri.cz](http://www.eagri.cz).

V současné době probíhá 2. plánovací období v oblasti vod a schvalovací proces Plánu dílčího povodí Horní Vltavy, do jehož území k.ú. Vrcov spadá. Návrh je zveřejněn na stránkách Povodí Vltavy sp. [www.pvl.cz](http://www.pvl.cz).

Plán pro zvládání povodňových rizik v povodí Labe ze dne 21.12.2015, zveřejněn na <http://www.povis.cz/html/pzpr.htm>.

Plán rozvoje vodovodů a kanalizací na území Jč kraje (PRVKÚK), zveřejněn na stránkách [www.kraj-jihocesky.cz](http://www.kraj-jihocesky.cz).

Záplavová území stanovená krajským úřadem na [www.kraj-jihocesky.cz](http://www.kraj-jihocesky.cz).

Centrální evidence vodních toků (CEVT) na [www.eagri.cz](http://www.eagri.cz) a další materiály dostupné na stránkách MZe a MŽP a materiály, které má vodoprávní úřad k dispozici.

Zranitelné oblasti: předmětné území se nachází ve zranitelné oblasti.

Ochranné pásmo vodního zdroje: na území zasahuje ochranné pásmo vodního zdroje pro jímací vrty k zásobování vodovodu Borovany – Ledence, stanovené rozhodnutím ONV, OVLHZ, České Budějovice č.j. Vod. 1864/88/Ná ze dne 17.5.1988 a č.j. Vod. 3700/89/Ště ze dne 6.12.1989 a 13.12.1989 a ochranné pásmo vodního zdroje pro jímací vrty k zásobování vodovodu Trhové Sviny, stanovené rozhodnutím ONV, OVLHZ, České Budějovice č.j. Vod.3155/89/Ště ze dne 27.10.1989. Ochranná pásma vodních zdrojů je potřeba respektovat a zpracovat do komplexní pozemkové úpravy.

Útvary povrchových vod: severovýchodní hranici území tvoří řeka Stropnice a na území se vyskytují drobné vodní toky viz. CEVT, jenž jsou přítokem řeky Stropnice – vodní útvar ID VÚ HVL\_0360 ID VÚ POP 11621000 Stropnice od toku Žárský potok po ústí do Malše. Na tomto vodním útvaru je navrženo opatření ID HVL220031 Zajištění přiměřeného čištění v obcích VÚ HVL\_0350.

Útvary podzemních vod: 21400 – Třeboňská pánev – jižní část.

Povrchové vody využívané ke koupání: na předmětném území není stanovena koupací oblast.

Chráněná oblast přirozené akumulace vod (CHOPAV): předmětné území se nachází v CHOPAV Třeboňská pánev stanoveným Nařízením vlády č. 85/1981 Sb.



Záplavová území: na předmětném území se nachází záplavové území řeky Stropnice, stanoveném písemností Krajského úřadu Jihočeského kraje, odboru životního prostředí, zemědělství a lesnictví pod č.j.: KUJCK 403/2011 OZZL/6/Ci, ze dne 23.2.2011. Záplavové území je potřeba respektovat a zapracovat do komplexní pozemkové úpravy.

PRVKÚK: Vodovod – vodovodní síť města Borovany – zásobování části obyvatel (obec Třebeč). Ve výhledu v obci Třebeč plánována kanalizace a ČOV pro 200 EO.

Protipovodňová opatření: není navrhováno.


Vyřizuje: Ing. Zuzana Žohová, tel: 386 301 451, e-mail: [zpvodhosp@tsviny.cz](mailto:zpvodhosp@tsviny.cz)

### **Závěr:**

**Vzhledem k výše uvedenému je odbor životního prostředí Městského úřadu Trhové Sviny v dané věci dotčeným orgánem státní správy ve všech výše uvedených bodech.**

Bc. Iveta Roulová  
vedoucí odboru životního prostředí

otisk úředního razítka

ODBOR REGIONÁLNÍHO ROZVOJE, ÚZEMNÍHO PLÁNOVÁNÍ  
A STAVEBNÍHO ŘÁDU

## ODDĚLENÍ ÚZEMNÍHO PLÁNOVÁNÍ

č. j.: KUJCK 88275/2018

datum: 29. 6. 2018

vyřizuje: Ing. Štěpán Luksch

telefon: 386 720 358

Sp. Zn.: OREG 6381/2013/stlu SO/75



K11CBX00QFHIG

Státní pozemkový úřad

Doručeno: 29.06.2018

SPU 311065/2018

listy: přílohy:1

Krajský pozemkový úřad pro Jihočeský kraj  
pobočka České Budějovice  
Rudolfovská tř. 493/80  
370 01 České Budějovice 4



spuess6e49c841

**Vyjádření k oznámení o zahájení řízení o komplexních pozemkových úpravách v katastrálním území Třebeč**

Krajský úřad Jihočeského kraje, odbor regionálního rozvoje, územního plánování a stavebního řádu (dále jen „krajský úřad“), obdržel podle § 6 odst. 6 zákona č. 139/2002 Sb., o pozemkových úpravách a pozemkových úřadech a o změně zákona č. 229/1991 Sb., o úpravě vlastnických vztahů k půdě a jinému zemědělskému majetku, ve znění pozdějších předpisů, od Krajského pozemkového úřadu pro Jihočeský kraj, pobočka České Budějovice, žádost o stanovení podmínek k ochraně zájmů podle zvláštních právních předpisů.

Po posouzení předložené žádosti krajský úřad sděluje, že Zásady územního rozvoje Jihočeského kraje, v platném znění (dále jen „ZÚR“), v předmětném katastrálním území vymezují územní systém ekologické stability, konkrétně regionální biocentrum RBC 551 Niva Stropnice. Zásady pro územně plánovací činnost a rozhodování v území pro územní systém ekologické stability jsou definovány v bodě 39 a částečně i 58 ZÚR.

ZÚR v katastrálním území Třebeč nevymezují žádné koridory technické či dopravní infrastruktury nadmístního významu, katastrální území Třebeč neleží v žádné z oblastí či os republikového či nadmístního významu.

Z pohledu typů krajiny podle stanovených cílových charakteristik ZÚR vymezují v katastrálním území Třebeč krajinu: Rybniční, Lesoplní. Zásady pro územně plánovací činnost a rozhodování jsou definovány v bodě 50 ZÚR.

Pro úplnost doplňujeme, že dokumentace ZÚR je umístěna na webových stránkách Krajského úřadu Jihočeského kraje na adrese <http://geoportal.kraj-jihocesky.gov.cz/gs/zasady-uzemniho-rozvoje>.

Ing. Daniela Řežábková  
odbor regionálního rozvoje,  
územního plánování a stavebního řádu  
vedoucí oddělení územního plánování





**POVODÍ VLTAVY**

Povodí Vltavy, státní podnik  
závod Horní Vltava  
Litvínovická 5  
370 01 České Budějovice

TEL.: 387 683 103  
FAX: 387 203 620

BANKOVNÍ SPOJENÍ:  
UniCredit Bank  
Czech Republic and Slovakia, a.s.  
č.ú.: 3000311064/2700

Státní pozemkový úřad  
Doruceno: 03.07.2018  
SPU 316372/2018  
listy: 2 přílohy:



spuess6e49df01

**STÁTNÍ POZEMKOVÝ ÚŘAD**  
Krajský pozemkový úřad pro Jihočeský kraj  
pobočka České Budějovice  
Rudolfovská tř. 496/80  
370 78 České Budějovice

VÁŠ DOPIS ZNAČKY/ ZE DNE                      NAŠE ZNAČKA                      VYŘÍZUJE/ LINKA                      DATUM  
243257/2018 / 31. 5. 2018                      35296/2018-143                      M. Trsková, Ing. D. Stach                      29. 6. 2018

K.ú. Třebeč, okres České Budějovice, kraj Jihočeský, č.h.p. 1-06-02-0540-0-00, -0520-0-00, -0620-0-00, v.ú. HVL 0360;

**“Komplexní pozemkové úpravy k.ú. Třebeč“** – I. vyjádření správce povodí, II. vyjádření správce toků

Dne 31. 5. 2018 jste nám předložili k vyjádření správce povodí oznámení o komplexní pozemkové úpravě k.ú. Třebeč.

V k.ú. Třebeč se nachází tyto vodní toky ve správě Povodí Vltavy, státní podnik:

1. významný vodní tok Stropnice IDVT 10100056
2. Žárský potok IDVT 10250520
3. Farský potok IDVT 10245538

Dále se v k.ú. Třebeč nachází bezejmenné drobné vodní toky IDVT 10283369, 10266846, 10279869, 10271814, 10250579, 10254003, 10275020, 10274006, 10269665 u kterých vykonává správu Povodí Vltavy, státní podnik, dle § 48 odst. 4 vodního zákona (do doby určení správce, Povodí Vltavy, státní podnik, je správce následujícího toku).

Zájmové území se částečně nachází ve stanoveném záplavovém území významného vodního toku Stropnice. Záplavové území Stropnice včetně aktivní zóny bylo stanoveno Krajským úřadem Jihočeského kraje č.j. KUIJCK 403/2011 OZZL/6/Ci ze dne 23.2. 2011.

I. Na základě ustanovení § 54 odst. 4 zákona č. 254/2001 Sb., o vodách a o změně některých zákonů (vodní zákon), ve znění pozdějších předpisů, vydává organizace Povodí Vltavy, státní podnik, jako příslušný správce povodí v dílčím povodí Horní Vltava k předložené komplexní pozemkové úpravě následující

#### **v y j á d ř e n í :**

Z hlediska zájmů daných platným Národním plánem povodí Labe, Plánem dílčího povodí Horní Vltavy (ustanovení § 24 až § 26 vodního zákona) **je uvedený záměr možný.**

Z hlediska dalších zájmů daných vodním zákonem souhlasíme s uvedeným záměrem za těchto podmínek:

1. Podél vodních toků, vodních ploch a zdrojů podzemní vody doporučujeme v maximální možné míře navrhovat trvalé travní porosty, které budou pravidelně sečeny.
2. Úpravy požadujeme navrhovat tak, aby pozitivně ovlivňovaly vodohospodářské poměry zájmového území (tj.: zvýšení akumulace vody v krajině, snížení povrchového odtoku a erozní činnosti, lokality vhodné k revitalizaci toku aj.). Konkrétní vodohospodářská opatření požadujeme předložit ke stanovisku.



Povodí Vltavy, státní podnik - zápis v obchodním rejstříku: Městský soud v Praze, oddíl A, vložka 43594

Toto vyjádření správce povodí platí dva roky ode dne jeho vydání.


II. Jako správce výše uvedených vodních toků a jako organizace s právem hospodařit k pozemkům vydává Povodí Vltavy, státní podnik, k předložené komplexní pozemkové úpravě následující

**vyjádření:**

Souhlasíme s předloženým záměrem za předpokladu respektování následujících podmínek:

1. Pozemky, které v terénu tvoří koryto vodního toku, převést do vlastnictví státu s právem hospodařit pro Povodí Vltavy, státní podnik a vytvořit pozemkové parcely dle jednotlivých vodních toků. (viz. přiložená mapa).
2. Při měření drobných vodních toků v rámci KPÚ žádáme respektovat tato pravidla:
  - parcelu toku měříme v šířce až k první břehové čáře, včetně břehového porostu.
  - pokud jsou toky široké alespoň 2 metry a více (včetně břehové hrany, která patří k toku) dáváme jim samostatnou parcelu a požadujeme převod pozemku do práva hospodařit pro Povodí Vltavy, státní podnik.
  - pokud je vodní tok zatrubněn a nad zatrubněním je užší než 2m, pak požadujeme vytvořit parcelu pod vyústěním zatrubněné části a to jen v případě, že je zde tok širší než 2m.
  - pokud je tok široký 2m nebo více, dále potom teče zatrubněnou částí pod zemí, a pak vytéká zase jako 2m široký nebo širší, považujeme za parcelu toku celou tuto část, tj. i tu zatrubněnou část toku i otevřené koryto toku před a za zatrubněnou částí.
3. V rámci návrhu společných zařízení požadujeme v souladu s vodním zákonem zajistit pro správce toku přístup k vodnímu toku. Požadujeme zachovat všechny stávající přístupy k vodním tokům a podél nich.
4. V případě nejasností přizvat zástupce Povodí Vltavy, státní podnik, k měřičským pracím, kterými bude určován obvod pozemkových úprav a hranice vodního toku.
5. Jednotlivá vodohospodářská opatření k zajištění neškodného odtoku vody a všechny zásahy do koryta toku požadujeme předložit k vyjádření.

Příloha: situace s vyznačením vodních toků

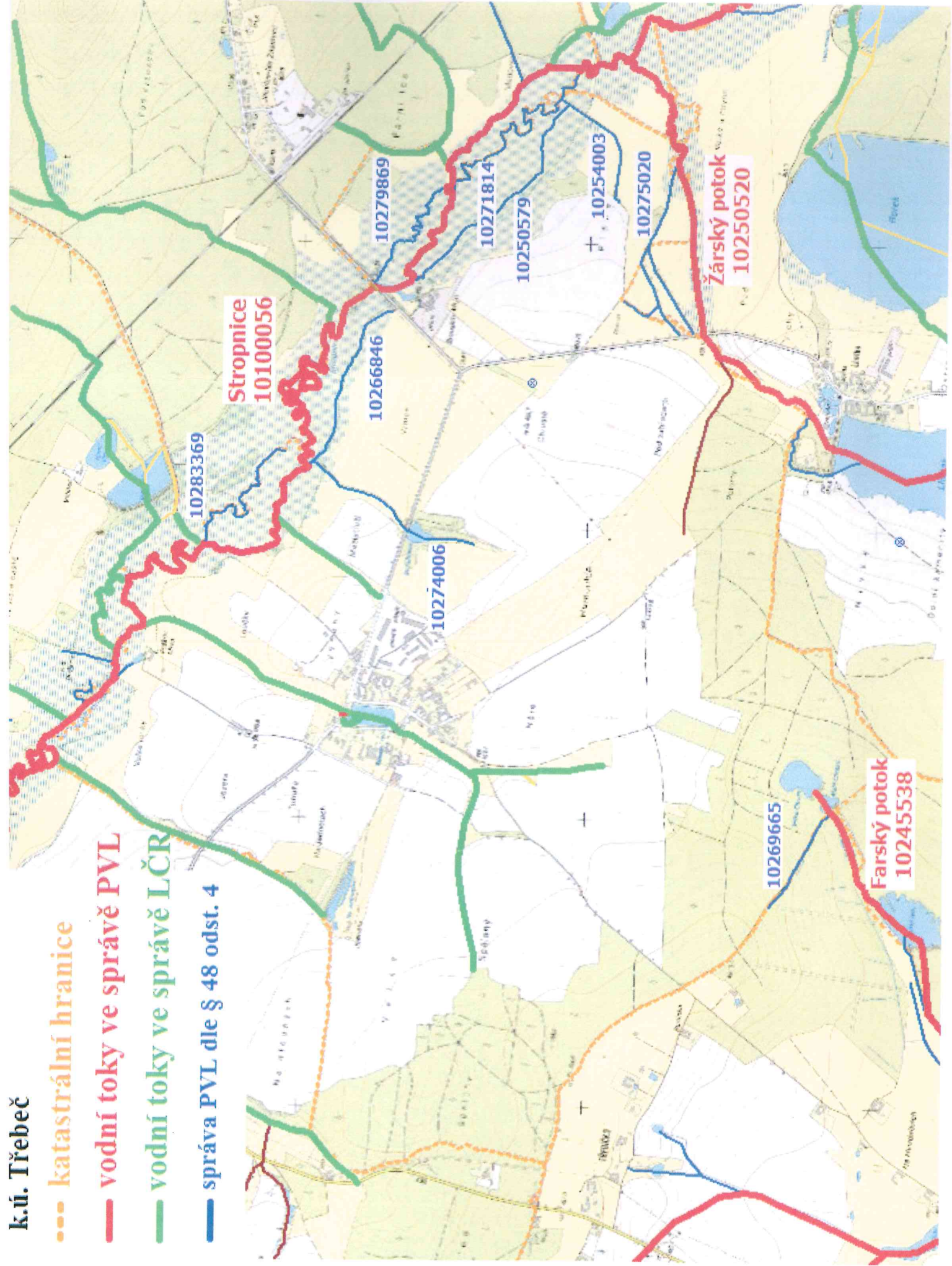
**Povodí Vltavy,**  
státní podnik  
závod Horní Vltava  
Litvínovická 5, 370 01 České Budějovice  
Ing. Vladimír Rohlík  
vedoucí střediska PPV

CO: spis, PS 6, PS 1



k.ú. Třebeč

- katastrální hranice
- vodní toky ve správě PVL
- vodní toky ve správě LČR
- správa PVL dle § 48 odst. 4







# Městský úřad Trhové Sviny

Odbor dopravy a silničního hospodářství

Žižkovo nám. 32, 374 01 Trhové Sviny, tel. 386301436, e-mail: silhosp2@tsviny.cz

Číslo jednací  
MUTS/25604/18/Kas

Vyřizuje  
Ing. Hana Kašparová, DiS.

Trhové Sviny  
dne: 26.6.2018

Státní pozemkový úřad  
Krajský pozemkový úřad pro Jihočeský kraj  
Rudolfovská 493/80  
370 01 České Budějovice

Státní pozemkový úřad

Doručeno: 26.06.2018

SPU 304865/2018/Mr

listy: přílohy: 1



spuess6e49adac

## Věc: Vyjádření k zahájení řízení o komplexních pozemkových úpravách v katastrálním území TŘEBEČ

Podáním ze dne 31.5.2018 jste požádali o vyjádření k zahájení řízení komplexních pozemkových úprav v katastrálním území Třebeč.

Odbor dopravy a silničního hospodářství Městského úřadu Trhové Sviny, jako silniční správní úřad a speciální stavební úřad ve věcech silnic II. a III. třídy a veřejně přístupných účelových komunikací s výjimkou věcí, o kterých rozhoduje Ministerstvo dopravy nebo krajský úřad a speciální stavební úřad ve věcech místních komunikací podle § 40 odst. 4, písm. a) zákona č. 13/1997 Sb., o pozemních komunikacích, ve znění pozdějších předpisů a dle § 77 odst. 1, písm. c) zákona č. 361/2000 Sb., o provozu na pozemních komunikacích a o změnách některých zákonů (zákon o silničním provozu), ve znění pozdějších předpisů **nemá námítky** k výše uvedeným komplexním pozemkovým úpravám při splnění těchto podmínek:

1. Vzájemné připojení pozemních komunikací a připojení sousedních nemovitostí k silnicím a místním komunikacím musí být v souladu s §§ 11 a 12 vyhlášky Ministerstva dopravy a spojů č. 104/1997 Sb., kterou se provádí zákon o pozemních komunikacích.
2. Je nutno zabezpečit, aby nedocházelo ke stékání vody na pozemní komunikace, a aby nebyla ohrožena bezpečnost a plynulost silničního provozu na nich.
3. Projektová dokumentace bude provedena dle ČSN 73 6101 Projektování silnic a dálnic, ČSN 73 6110 Projektování místních komunikací a dále dle ČSN 73 6109 Projektování polních cest. Bude zpracovaná projektantem s autorizací pro dopravní stavby.
4. V místě připojení a přilehlém úseku musí být zajištěn bezpečný rozhled dle ČSN 73 6102 Projektování křižovatek na pozemních komunikacích.
5. Nové inženýrské sítě budou umístěny v souladu s § 36 zákona č. 13/1997 Sb., o pozemních komunikacích a § 50 vyhlášky Ministerstva dopravy a spojů č. 104/1997 Sb., kterou se provádí zákon o pozemních komunikacích, přednostně mimo vozovku a krajnici pozemních komunikací, pokud to bude z technického řešení možné.
6. Budou dodrženy rozhledové poměry pro bezpečnost osob a bezpečnost a plynulost silničního provozu.



Č.j. MUTS/25604/18/Kas

7. Bezpečnostní odstupová vzdálenost bude navržena dle ČSN 73 6110. Tato vzdálenost představuje limitní polohu pevných překážek – oplocení, sloupů veřejného osvětlení, hydrantů, dopravního značení apod.
8. U všech nově budovaných pozemních komunikací a sjezdů bude provedeno odvedení povrchových vod tak, aby nebyl narušený stávající odvodňovací režim v území nebo výstavbou nedošlo k přerušení odtokových poměrů.


Stavba nesmí mít vliv na stavebně technický stav a příslušenství pozemních komunikací. Nesmí dojít k ohrožení bezpečnosti silničního provozu, ke zhoršení rozhledových a odtokových poměrů, podmínek pro provádění údržby pozemních komunikací a jejich příslušenství. Během stavby nebudou vynášeny nečistoty na pozemní komunikace.

Ing. Hana Kašparová, DiS.  
Referent Odboru dopravy a silničního hospodářství  
Městského úřadu Trhové Sviny

**Obdrží (DS):**  
Státní pozemkový úřad

vlastní

# SPRÁVA A ÚDRŽBA SILNIC JIHOČESKÉHO KRAJE



příspěvková organizace  
**Nemanická 2133/10, PSČ 370 10 České Budějovice**  
zapsaná v obchodním rejstříku, vedeném Krajským soudem v Českých Budějovicích odd.Pr,  
vložka 173, datum zápisu dne 1.7.2002

## **závod České Budějovice**

Nemanická 2133/10, PSČ 370 10 České Budějovice

**Státní pozemkový úřad**  
Doruceno: 21.06.2018  
SPU 297010/2018  
listy: 15 přílohy:



spuess6e498b26

**STÁTNÍ POZEMKOVÝ ÚŘAD**  
**POBOČKA ČESKÉ BUDĚJOVICE**  
**ING. JANA RYSOVÁ**  
**RUDOLFOVSKÁ TR. 493/80**  
**370 01 ČESKÉ BUDĚJOVICE 1**

Váš dopis značky / ze dne  
**SPU 243257/2018**

Naše značka  
**SUS JcK/8652/18**

Vyřizuje / linka  
**Šoulová/54**

V Č.Budějovicích  
**18.06.2018**

### **VĚC: KOMPLEXNÍ POZEMKOVÉ ÚPRAVY V KAT. ÚZ. TŘEBEČ**

Na základě Vaší žádosti o písemné vyjádření ke komplexním pozemkovým úpravám v katastrálním území Třebeč Vám sdělujeme, že se v daném katastrálním území nachází:

- **Stavba silnice č. III/15428**
- **Stavba silnice č. III/15430**
- **Most ev.č. 15428-5**
- **Most ev.č. 15428-6**

Tyto silnice a mosty jsou, včetně všech jejich součástí a příslušenství, ve vlastnictví Jihočeského kraje, se zřízeným právem hospodaření pro organizaci Správa a údržba silnic JČK. Jedná se o silnice III. třídy náležející do krajské silniční sítě.

S odkazem na výše uvedené a v případě možnosti požadujeme v rámci zpracování a realizace KoPÚ v k.ú. Třebeč:

- respektovat silniční těleso silnic č. III/15428 a III/15430 (vozovka, krajnice, silniční příkop, silniční stromořadí, silniční propustky, mosty apod.) tak, aby při opravě nebo modernizaci silnice, resp. propustků nebo mostních objektů, nemuselo být zasahováno do pozemků cizích vlastníků (tj. aby stavba komunikace byla výhradně na pozemku ve vlastnictví Jihočeského kraje, popřípadě na pozemcích obce)
- rozšíření pozemků v celé délce silnice, z důvodu příp. rozšíření silnice na normované parametry
- rozšíření pozemků pro účely zmírnění nebezpečných zatáček a nepřehledných úseků silnice
- rozšíření pozemků u propustků a mostních objektů, za účelem budoucí opravy či rekonstrukce
- v případě, že výše uvedené nebude možné akceptovat a silniční těleso bude zasahovat do pozemků cizích vlastníků, žádáme tímto o rozdělení jejich parcelních čísel tak, aby silniční těleso mělo samostatné parcelní číslo a při následných výkopech cizích pozemků pod komunikací nemusel být zhotovován geometrický plán

telefon  
387021011

Fax  
387021040


E-mail  
sekretariat.cb@susjk.cz

IČ  
70971641

Bankovní spojení  
51-8903440257/0100



# SPRÁVA A ÚDRŽBA SILNIC JIHOČESKÉHO KRAJE



příspěvková organizace  
**Nemanická 2133/10, PSČ 370 10 České Budějovice**  
zapsaná v obchodním rejstříku, vedeném Krajským soudem v Českých Budějovicích odd.Pr,  
vložka 173, datum zápisu dne 1.7.2002

## **závod České Budějovice**

Nemanická 2133/10, PSČ 370 10 České Budějovice

Dovolujeme si Vás tímto požádat o akceptaci našich požadavků a o případnou úpravu míst vyznačených v příložených zákresech v souladu se zákonem č. 139/2002 Sb., v platném znění.

V katastrálním území Třebeč evidujeme smlouvu o zřízení práva odpovídajícího věcnému břemenu zaslano v příloze.

Z hlediska provozního omezení nemáme v katastrálním území Třebeč žádné stavby, skládky posypových materiálů a ani je neplánujeme v uvedené lokalitě zřizovat.

Dále sdělujeme, že naše organizace není v řešeném území vlastníkem ani správcem žádných inženýrských sítí.

*Správa a údržba silnic Jihočeského kraje,  
závod ČESKÉ BUDĚJOVICE  
Nemanická 10, 370 10 Č. Budějovice  
IČO: 709 71 641*

25

PETR BROM

*Ředitel závodu České Budějovice*

### **Příloha:**

- *mapový výstup z Geoportálu ŘSD – silnice č. III/15428, III/15430, most ev.č. 15428-5, 15428-6*
- *pasport silnice č. III/15428 a III/15430*
- *zákres propustků v silniční mapě*
- *smlouva o budoucí smlouvě o zřízení věcného břemene*

telefon  
387021011

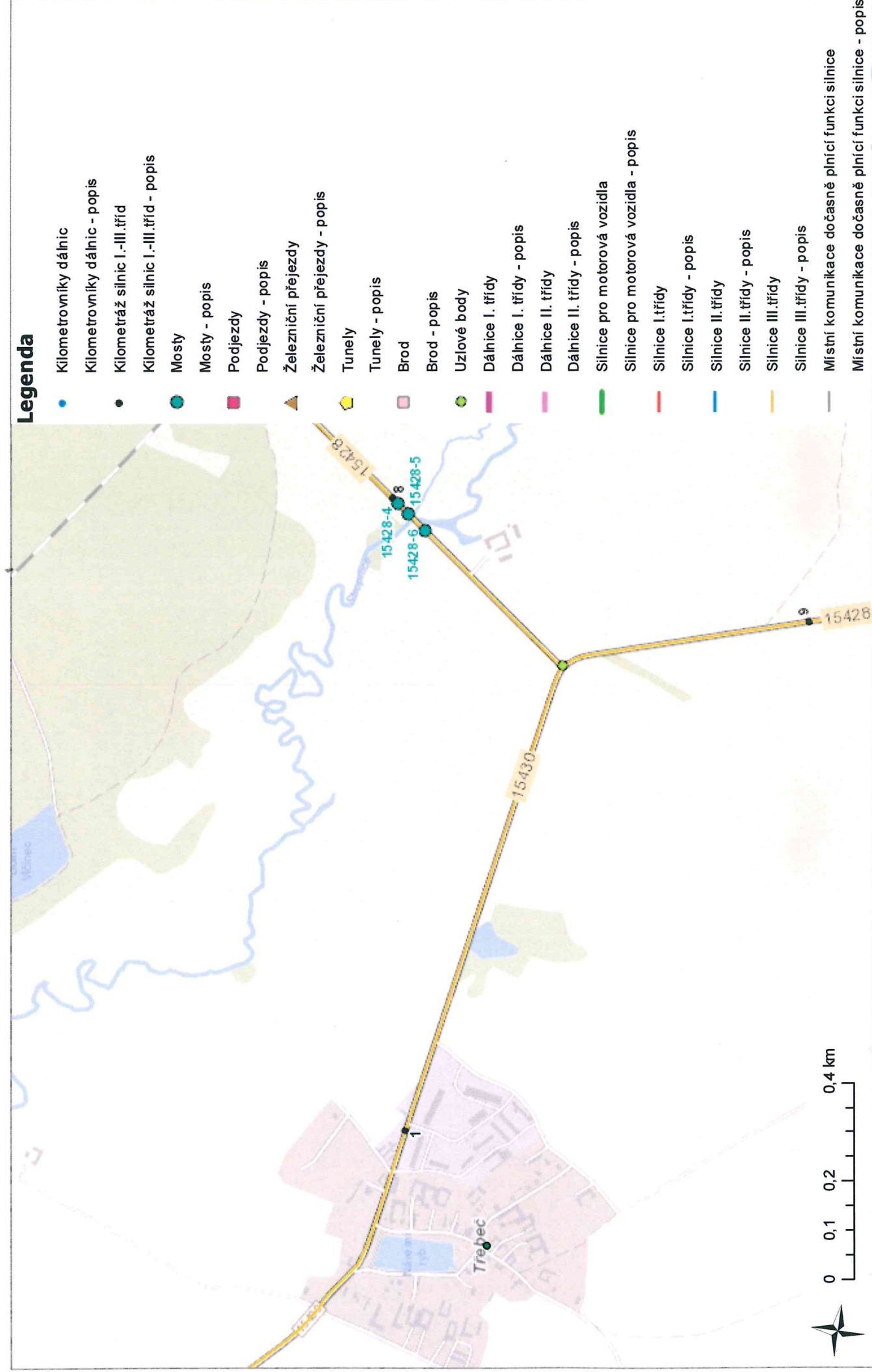
Fax  
387021040

E-mail  
sekretariat.cb@susjk.cz

IČ  
70971641

Bankovní spojení  
51-8903440257/0100

# Mapový výstup z Geoportálu ŘSD





# PROPUSTKY





MÍSTO NEBO PŘEDMĚT STANIČENÍ		STRANA UMÍSTĚNÍ	UZLOVÝ BOD		STANIČENÍ
<b>vyústění ze silnice č. III/15428</b>			3311	<b>A066</b>	<b>0,000</b>
kříž		vpravo			0,014
DZ - P4 ( <i>Dej přednost v jízdě</i> )		vlevo			0,034
DZ - 2 x IS3d ( <i>Směrová tabule</i> )		vlevo			0,060
DZ - P3 ( <i>Konec hlavní poz.komunikace</i> )		vlevo			0,150
svodidla	začátek konec	vpravo			0,543 0,618
místní komunikace okolo rybníka		vlevo			0,561
svodidla	začátek konec	vlevo			0,570 0,630
výpusť z rybníka					0,578
DZ - P1 ( <i>Křižovatka s ved.p.komunikací</i> )		vpravo			0,732
DZ - E2a ( <i>Tvar křižovatky</i> )					
místní komunikace okolo kravína		vlevo			0,813
DZ - P1 ( <i>Křižovatka s ved.p.komunikací</i> )		vlevo			0,820
DZ - E2a ( <i>Tvar křižovatky</i> )					
propust ( <i>trubní 800 mm, délka 15 m</i> )					<b>0,827</b>
vjezd do areálu ZD - kravín		vlevo			0,919
DZ - IS12a ( <i>Obec</i> )		vpravo			0,960
DZ - IS12b ( <i>Konec obce</i> )		vlevo			0,960
Třebeč - začátek zastavení ( <i>přední roh zděného plotu domu č.p. 3</i> )		vpravo			0,964
místní komunikace okolo kravína		vlevo			0,990
křížení s místní komunikací					1,092
přední roh ocelokolny		vlevo			1,097
vjezd k bytovce		vpravo			1,134
DZ - A22 ( <i>Jiné nebezpečí</i> )		vpravo			1,160
DZ - IP5 ( <i>Doporučená rychlost</i> )					
čekárna		oboustranně			1,186
místní komunikace		vlevo			1,208
DZ - A22 ( <i>Jiné nebezpečí</i> )		vlevo			1,220
DZ - IP5 ( <i>Doporučená rychlost</i> )					
DZ - P2 ( <i>Hlavní pozemní komunikace</i> )		vlevo			1,243
propust ( <i>trubní 1500 x 2000 mm, délka 17 m</i> )					<b>1,243</b>
Třebeč - konec zastavení ( <i>koncový roh stodoly č.p. 21</i> )		vpravo			1,305
DZ - P2 ( <i>Hlavní pozemní komunikace</i> )		vlevo			1,310
místní komunikace		vlevo			1,310
Třebeč - konec zastavení ( <i>koncový roh stodoly č.p. 20</i> )		vlevo			1,362
polní cesta		vpravo			1,412
DZ - IS12b ( <i>Konec obce</i> )		vpravo			1,420
DZ - IS12a ( <i>Obec</i> )		vlevo			1,420
kříž		vpravo			1,422
DZ - P1 ( <i>Křižovatka s ved.p.komunikací</i> )		vlevo			1,485
DZ - E2a ( <i>Tvar křižovatky</i> )					
propust ( <i>trubní 600 mm, délka 11 m</i> )					<b>1,919</b>
DZ - IS12a ( <i>Obec</i> )		vpravo			2,400
DZ - IS12b ( <i>Konec obce</i> )		vlevo			2,400



MÍSTO NEBO PŘEDMĚT STANIČENÍ	STRANA UMÍSTĚNÍ	UZLOVÝ BOD		STANIČENÍ
propust (trubní 900 mm, délka 12 m)				2,405
DZ - P3 (Konec hlavní poz.komunikace)	vpravo			2,420
Dvorce - začátek zastavení (přední roh domu)	vlevo			2,435
DZ - P4 (Dej přednost v jízdě!)	vpravo			2,515
DZ - IS3b (Směrová tabule)	vpravo			2,537
DZ - IS3c (Směrová tabule)				
polní cesta	vpravo			2,545
zaústění do silnice č. II/157 (Dvorec)		3222	A045	2,564 (délka úseku 2,564 km)
<b>Celková délka</b>				<b>2,564 km</b>

ÚSEK SILNICE od km - do km	DRUH	DÉLKA km	ŠÍŘKA m	PLOCHA m <sup>2</sup>	POZNÁMKA
0,000 - 0,012	střední živičná	0,012	16,00	192	
0,012 - 0,050	střední živičná	0,038	8,00	304	
0,050 - 1,370	střední živičná	1,320	5,00	6 600	
1,370 - 2,550	střední živičná	1,180	6,00	7 080	
2,550 - 2,564	střední živičná	0,014	6,50	91	
<b>Celkem</b>		<b>2,564</b>		<b>14 267</b>	

MÍSTO NEBO PŘEDMĚT STANIČENÍ	STRANA UMÍSTĚNÍ	UZLOVÝ BOD		STANIČENÍ
<b>vyústění ze silnice č. II/154 (Lipnice)</b>		3311	<b>A025</b>	<b>0,000</b>
DZ - P4 ( <i>Dej přednost v jízdě!</i> )	vlevo			0,030
přední roh váhy	vlevo			0,048
DZ - 2 x IS3d ( <i>Směrová tabule</i> )	vlevo			0,050
propust ( <i>trubní 500 mm, délka 6,7 m</i> )				0,050
DZ - P3 ( <i>Konec hlavní poz.komunikace</i> )	vlevo			0,100
propust ( <i>trubní 2000 x1 500 mm, délka 7,5 m</i> )				0,108
polní cesta mezi domy	vpravo			0,196
čekárna ČSAD	vlevo			0,280
místní komunikace - vjezd na můstek	vlevo			0,299
DZ - P2 ( <i>Hlavní pozemní komunikace</i> )	vlevo			0,325
kaplička	vlevo			0,328
přední roh domu č.p. 25	vlevo			0,374
DZ - A2b ( <i>Dvojitá zatáčka, první vlevo</i> )	vpravo			0,450
polní cesta	vpravo			0,512
propust ( <i>trubní 400 mm, délka 7 m</i> )				0,513
kříž	vpravo			0,525
Lipnice - konec zastavění ( <i>koncový roh domu č.p. 34</i> )	vpravo			0,582
boží muka	vpravo			0,716
koncový roh samoty	vlevo			0,762
DZ - IS12a ( <i>Obec</i> )	vlevo			0,820
DZ - IS12b ( <i>Konec obce</i> )	vpravo			0,820
propust ( <i>trubní, délka 6,5 m</i> )				0,870
DZ - A2b ( <i>Dvojitá zatáčka, první vlevo</i> )	vlevo			0,930
propust				0,998
propust ( <i>trubní 400 mm, délka 7 m</i> )				1,401
kříž	vlevo			1,592
propust ( <i>trubní 400 mm, délka 6,5 m</i> )				1,754
DZ - A1b ( <i>Zatáčka vlevo</i> )	vpravo			1,885
DZ - IS12a ( <i>Obec</i> )	vpravo			1,940
DZ - IS12b ( <i>Konec obce</i> )	vlevo			1,940
Kramolín - začátek zastavění ( <i>koncový roh statku</i> )	vpravo			1,992
propust ( <i>trubní 500 mm, délka 7,5 m</i> )				2,010
boží muka	vlevo			2,029
Kramolín - začátek zastavění ( <i>přední roh domu č.p. 56 - HOSTINEC</i> )	vlevo			2,046
DZ - A1a ( <i>Zatáčka vpravo</i> )	vlevo			2,130
DZ - IS3a ( <i>Směrová tabule</i> )	vpravo			2,300
DZ - IS3c ( <i>Směrová tabule</i> )				
kříž	vpravo			2,319
DZ - P2 ( <i>Hlavní pozemní komunikace</i> )	vpravo			2,340
přední roh čekárny ČSAD	vlevo			2,341
místní komunikace	vlevo			2,355
zaústění silnice č. III/15435	vpravo			2,361
<b>zaústění silnice č. III/15435 (směr Kojákovice)</b>	vpravo	3311	<b>A060</b>	<b>2,361</b>
( <i>délka úseku 2,361 km</i> )				



MÍSTO NEBO PŘEDMĚT STANIČENÍ	STRANA UMÍSTĚNÍ	UZLOVÝ BOD		STANIČENÍ
přední roh obchodu - Smíšené zboží	vpravo			0,010
DZ - P2 (Hlavní pozemní komunikace)	vlevo			0,019
Kramolín - konec zastavění (koncový roh domu č.p. 51)	vlevo			0,070
DZ - IS3a (Směrová tabule)	vlevo			0,099
DZ - IS3c (Směrová tabule)				
DZ - IS12b (Konec obce)	vpravo			0,149
DZ - IS12a (Obec)	vlevo			0,149
propust (trubní 400 mm, délka 6,5 m)				0,213
propust (trubní 400 mm, délka 6,5 m)				0,459
propust (trubní, délka 6 m)				0,948
propust (trubní 400 mm, délka 6,5 m)				1,306
propust (trubní 800 mm, délka 7,5 m)				1,598
DZ - A2b (Dvojitá zatáčka, první vlevo)	vpravo			1,769
DZ - E1 (Počet)				
DZ - IS12b (Konec obce)	vlevo			1,984
DZ - IS12a (Obec)	vpravo			1,989
DZ - P2 (Hlavní pozemní komunikace)	vpravo			1,998
místní komunikace (Vlachnovice)	vpravo			2,000
kříž	vlevo			2,015
místní komunikace	vlevo			2,113
DZ - P2 (Hlavní pozemní komunikace)	vlevo			2,119
Jílovice - začátek zastavění (přední roh domu č.p. 116)	vlevo			2,190
Jílovice - začátek zastavění (přední roh stodoly)	vpravo			2,203
DZ - A12 (Děti)	vpravo			2,249
přední roh Základní školy	vpravo			2,302
kříž	vpravo			2,318
památník padlých	vlevo			2,340
přední roh kostela	vpravo			2,344
DZ - A12 (Děti)	vlevo			2,359
místní komunikace	vlevo			2,363
DZ - P2 (Hlavní pozemní komunikace)	vpravo			2,364
DZ - P2 (Hlavní pozemní komunikace)	vlevo			2,395
místní komunikace	vpravo			2,395
místní komunikace	vlevo			2,400
koncový roh pošty	vlevo			2,432
DZ - P2 (Hlavní pozemní komunikace)	vpravo			2,469
DZ - E2b (Tvar křižovatky)				
místní komunikace	vlevo			2,493
DZ - IS3b (Směrová tabule)	vpravo			2,506
DZ - IS3d (Směrová tabule)				
čekárna ČSAD	vpravo			2,507
místní komunikace	vpravo			2,577
DZ - P2 (Hlavní pozemní komunikace)	vlevo			2,579
DZ - E2b (Tvar křižovatky)				
vyústění silnice č. III/15429	vlevo			2,592
<b>vyústění silnice č. III/15429 (směr Nepomuk)</b>	vlevo	3311	<b>A061</b>	<b>4,953</b>
			(délka úseku 2,592 km)	
koncový roh Jednoty	vlevo			0,031



MÍSTO NEBO PŘEDMĚT STANIČENÍ	STRANA UMÍSTĚNÍ	UZLOVÝ BOD	STANIČENÍ
DZ - IS3b ( <i>Směrová tabule</i> )	vlevo		0,037
DZ - IS3d ( <i>Směrová tabule</i> )			
koncový roh domu č.p. 113	vpravo		0,097
místní komunikace	vpravo		0,136
místní komunikace	vlevo		0,166
DZ - P2 ( <i>Hlavní pozemní komunikace</i> )	vlevo		0,257
Jílovice - konec zastavění ( <i>koncový roh domu č.p. 119</i> )	vpravo		0,288
DZ - A2b ( <i>Dvojitá zatáčka, první vlevo</i> )	vlevo		0,327
DZ - E1 ( <i>Počet</i> )			
DZ - A1a ( <i>Zatáčka vpravo</i> )	vpravo		0,497
propust ( <i>trubní 800 mm, délka 8,5 m</i> )			0,583
místní komunikace	vlevo		0,583
DZ - P2 ( <i>Hlavní pozemní komunikace</i> )	vpravo		0,597
čekárna ČSAD	vlevo		0,636
DZ - IS12a ( <i>Obec</i> )	vlevo		0,617
DZ - IS12b ( <i>Konec obce</i> )	vpravo		0,617
místní komunikace	vlevo		0,661
DZ - P1 ( <i>Křižovatka s ved.p.komunikací</i> )	vlevo		0,857
DZ - E2b ( <i>Tvar křižovatky</i> )			
propust ( <i>trubní 800 mm, délka 10,4 m</i> )			0,870
DZ - A1b ( <i>Zatáčka vlevo</i> )	vlevo		0,887
lesní cesta	vlevo		1,585
propust ( <i>trubní 2000 x1100 mm, délka 6 m</i> )			1,673
koncový roh domu č.p. 137	vlevo		2,037
DZ - IS12a ( <i>Obec</i> )	vpravo		2,047
DZ - IS12b ( <i>Konec obce</i> )	vlevo		2,047
polní cesta mezi domy - penetrace	vlevo		2,301
DZ - A30 ( <i>Železniční přejezd bez závor</i> )	vpravo		2,337
DZ - A31a ( <i>Návěstní deska</i> )			
přední roh domu č.p. 127	vpravo		2,358
DZ - A31b ( <i>Návěstní deska</i> )	vpravo		2,417
DZ - P2 ( <i>Hlavní pozemní komunikace</i> )	vpravo		2,437
lesní cesta - penetrace	vpravo		2,449
čekárna ČSAD	vpravo		2,471
koncový roh domu č.p. 73	vlevo		2,497
DZ - A31c ( <i>Návěstní deska</i> )	vpravo		2,497
DZ - IS12b ( <i>Konec obce</i> )	vpravo		2,537
DZ - IS12a ( <i>Obec</i> )	vlevo		2,537
místní komunikace k nádraží	vlevo		2,561
DZ - Evidenční číslo železnič. přejezdu	vpravo		2,571
úrovňová křižovatka ev.č. 15428 - 003			2,577
DZ - Evidenční číslo železnič. přejezdu	vlevo		2,583
DZ - A31c ( <i>Návěstní deska</i> )	vlevo		2,657
DZ - A31b ( <i>Návěstní deska</i> )	vlevo		2,737
DZ - A30 ( <i>Železniční přejezd bez závor</i> )	vlevo		2,817
DZ - A31a ( <i>Návěstní deska</i> )			
DZ - E5 ( <i>Celková hmotnost</i> )	vpravo		3,027
most ev.č. 15428 - 004	začátek		3,031
	konec		3,042
DZ - E5 ( <i>Celková hmotnost</i> )	vlevo		3,045



MÍSTO NEBO PŘEDMĚT STANIČENÍ	STRANA UMÍSTĚNÍ	UZLOVÝ BOD	STANIČENÍ
DZ - E5 (Celková hmotnost)		vpravo	3,058
most ev.č. 15428 - 005	začátek konec		3,061 3,095
DZ - E5 (Celková hmotnost)		vlevo	3,097
DZ - E5 (Celková hmotnost)		vpravo	3,107
most ev.č. 15428 - 006	začátek konec		3,110 3,121
DZ - E5 (Celková hmotnost)		vlevo	3,124
vjezd do usedlosti		vlevo	3,241
DZ - 2 x IS3d (Směrová tabule)		vpravo	3,497
vyústění silnice č. III/15430		vpravo	3,535
<b>vyústění silnice č. III/15430 (směr Třebeč)</b>		vpravo	<b>3311</b>   <b>A066</b>   <b>8,488</b> (délka úseku 3,535 km)
DZ - 4 x IS3c (Směrová tabule)		vlevo	0,042
propust (trubní 1000mm, délka 8,5m)			0,055
DZ - P1 (Křižovatka s ved.p.komunikací)		vlevo	0,162
DZ - E2b (Tvar křižovatky)			
polní cesta		vpravo	0,368
propust			0,392
DZ - E5 (Celková hmotnost)		vpravo	0,846
most ev.č. 15428 - 007	začátek konec		0,848 0,861
DZ - E5 (Celková hmotnost)		vlevo	0,863
DZ - A2a (Dvojitá zatáčka, první vpravo)		vpravo	1,172
DZ - IS12a (Obec)		vpravo	1,262
DZ - IS12b (Konec obce)		vlevo	1,262
polní cesta		vlevo	1,264
Lhotka - začátek zastavění (přední roh domu č.p. 30)		vpravo	1,279
Lhotka - začátek zastavění (vrata domu č.p. 24)		vlevo	1,295
propust (trubní 400 mm, délka 8 m)			1,399
koncový roh kostela		vpravo	1,411
místní komunikace		vpravo	1,421
polní cesta		vlevo	1,507
čekárna ČSAD		vlevo	1,518
Lhotka - konec zastavění (koncový roh domu č.p. 25)		vpravo	1,621
Lhotka - konec zastavění (koncový roh novostavby)		vlevo	1,663
DZ - A2a (Dvojitá zatáčka, první vpravo)		vlevo	1,742
DZ - IS12a (Obec)		vlevo	1,792
DZ - IS12b (Konec obce)		vpravo	1,792
propust (trubní 600mm dvojitý, délka 9 m)			1,932
cesta po hrázi rybníka		vlevo	1,975
vjezd k chatám		vpravo	2,044
propust			2,056
polní cesta k lesu		vpravo	2,215
propus t (trubní 300 mm, délka 7,5 m)			2,353
propust (trubní 800 mm, délka 8,5 m)			2,569

MÍSTO NEBO PŘEDMĚT STANIČENÍ	STRANA UMÍSTĚNÍ	UZLOVÝ BOD		STANIČENÍ
Olešnice - začátek zastavění (přední roh domu č.p. 160)	vpravo			2,923
DZ - IS12a (Obec)	vpravo			2,962
DZ - IS12b (Konec obce)	vlevo			2,962
propust				3,050
přední roh domu č.p. 140	vlevo			3,377
DZ - P1 (Křižovatka s ved.p.komunikací)	vpravo			3,437
DZ - E2b (Tvar křižovatky)				
boží muka	vpravo			3,437
DZ - A2a (Dvojitá zatáčka, první vpravo)	vpravo			3,492
místní komunikace (Jandovec)	vlevo			3,577
místní komunikace	vpravo			3,591
DZ - P2 (Hlavní pozemní komunikace)	vpravo			3,622
místní komunikace	vpravo			3,629
místní komunikace	vlevo			3,685
přední roh obecního úřadu	vlevo			3,747
DZ - IS3d (Směrová tabule)	vpravo			3,812
vyústění silnice č. III/15431	vlevo			3,862
<b>vyústění silnice č. III/15431 (Petříkov)</b>	vlevo	3313	<b>A032</b>	<b>12,350</b> (délka úseku 3,862 km)
DZ - IS3b (Směrová tabule)	vlevo			0,050
DZ - IS3d (Směrová tabule)				
DZ - P2 (Hlavní pozemní komunikace)	vpravo			0,060
DZ - E2b (Tvar křižovatky)				
DZ - P2 (Hlavní pozemní komunikace)	vlevo			0,065
DZ - E2b (Tvar křižovatky)				
DZ - 2 x IS3d (Směrová tabule)	vpravo			0,085
vyústění silnice č. III/15432	vlevo			0,106
<b>vyústění silnice č. III/15432 (směr Buková)</b>	vlevo	3313	<b>A039</b>	<b>12,456</b> (délka úseku 0,106 km)
DZ - P2 (Hlavní pozemní komunikace)	vpravo			0,044
DZ - E2b (Tvar křižovatky)				
DZ - A2a (Dvojitá zatáčka, první vpravo)	vlevo			0,124
DZ - E1 (Počet)				
DZ - IS3b (Směrová tabule)	vlevo			0,134
DZ - IS3d (Směrová tabule)				
místní komunikace	vlevo			0,226
koncový roh domu č.p. 164	vpravo			0,233
DZ - P2 (Hlavní pozemní komunikace)	vlevo			0,294
polní cesta	vpravo			0,325
místní komunikace	vlevo			0,348
DZ - P2 (Hlavní pozemní komunikace)	vlevo			0,364
Olešnice - konec zastavění (koncový roh statku)	vpravo			0,428
Olešnice - konec zastavění (koncový roh plotu č.p. 195)	vlevo			0,492
DZ - IS12a (Obec)	vlevo			0,494
DZ - IS12b (Konec obce)	vpravo			0,494
místní komunikace	vlevo			0,514
cesta - penetrace	vlevo			0,524
DZ - A2b (Dvojitá zatáčka, první vlevo)	vlevo			0,794



MÍSTO NEBO PŘEDMĚT STANIČENÍ		STRANA UMÍSTĚNÍ	UZLOVÝ BOD	STANIČENÍ
polní cesta		vpravo		0,813
propust (trubní 400 mm, délka 6,5 m)				0,832
místní komunikace k rybníku (střed ostrůvku)		vpravo		2,258
lesní cesta		vlevo		2,412
DZ - P8 (Přednost před protijed. vozidly)		vpravo		2,414
svodidla	začátek	vpravo		2,427
	konec			2,449
svodidla	začátek	vlevo		2,433
	konec			2,456
most ev.č. 15428 - 008	začátek			2,437
	konec			2,447
DZ - P7 (Přednost protijedoucích vozidel)		vlevo		2,474
vjezd k statku		vpravo		2,629
DZ - IS12a (Obec)		vpravo		2,674
DZ - IS12b (Konec obce)		vlevo		2,674
DZ - P2 (Hlavní pozemní komunikace)		vpravo		2,678
DZ - E2b (Tvar křižovatky)				
Bukvice - začátek zastavění (přední roh statku)		vpravo		2,685
místní komunikace		vlevo		2,713
místní komunikace		vlevo		2,738
místní komunikace		vlevo		2,757
Bukvice - střed zastavění - kaplička		vlevo		2,759
čekárna ČSAD		vpravo		2,775
DZ - A2b (Dvojitá zatáčka, první vlevo)		vpravo		2,794
DZ - P2 (Hlavní pozemní komunikace)		vlevo		2,804
DZ - E2b (Tvar křižovatky)				
DZ - P2 (Hlavní pozemní komunikace)		vpravo		2,824
DZ - E2b (Tvar křižovatky)				
místní komunikace		vpravo		2,856
místní komunikace (vyústění dvou polních cest)				2,886
DZ - Z3 (Vodící tabule)		vpravo		2,894
kříž		vpravo		2,896
DZ - Z3 (Vodící tabule)		vpravo		2,904
DZ - P2 (Hlavní pozemní komunikace)		vpravo		2,949
DZ - E2b (Tvar křižovatky)				
kříž		vlevo		2,982
místní komunikace		vlevo		2,991
DZ - P2 (Hlavní pozemní komunikace)		vlevo		3,008
DZ - E2b (Tvar křižovatky)				
DZ - A2b (Dvojitá zatáčka, první vlevo)		vlevo		3,114
transformátor		vlevo		3,120
DZ - IS12b (Konec obce)		vpravo		3,154
DZ - IS12a (Obec)		vlevo		3,154
Bukvice - konec zastavění (koncový roh domu č.p. 35)		vpravo		3,138
výpust z rybníka				3,920
propust (trubní 700 x700/ 500 mm, délka 7 m)				3,939

MÍSTO NEBO PŘEDMĚT STANIČENÍ		STRANA UMÍSTĚNÍ	UZLOVÝ BOD		STANIČENÍ
Trhové Sviny - začátek zastavění (přední roh regulační stanice plynu)		vpravo			4,714
DZ - IS12a (Obec)		vpravo			4,744
DZ - IS12b (Konec obce)		vlevo			4,744
vjezd do areálu Agroslužby Kaplice		vpravo			4,762
vjezd do SÚS Trhové Sviny		vpravo			4,849
DZ - P2 (Hlavní pozemní komunikace)		vpravo			4,944
DZ - E2d (Tvar křižovatky)					
místní komunikace (Budovatelská ulice)		vlevo			4,987
místní komunikace		vpravo			5,004
místní komunikace		vpravo			5,045
DZ - P2 (Hlavní pozemní komunikace)		vlevo			5,054
DZ - E2b (Tvar křižovatky)					
vjezd na parkoviště mezi bytovkami		vlevo			5,108
koncový roh domu č.p. 919		vpravo			5,158
DZ - P3 (Vodící tabule)		vpravo			5,185
DZ - IP6 (Přechod pro chodce)		vpravo			5,214
svodidla		začátek konec	vlevo		5,230
					5,247
DZ = 2 x IS3d (Směrová tabule)		vpravo			5,244
DZ - P6 (Stůj, dej přednost v jízdě!)		vpravo			5,274
zaústění do silnice č. II/156					5,282
<b>zaústění do silnice č. II/156 (Trhové Sviny)</b>				<b>3224</b> <b>A039</b>	<b>17,738</b>
				<i>(délka úseku 5,282 km)</i>	
<b>Celková délka</b>					<b>17,738 km</b>

ÚSEK SILNICE od km - do km	DRUH	DÉLKA km	ŠÍŘKA m	PLOCHA m <sup>2</sup>	POZNÁMKA
0,000 - 12,320	střední živičná	12,320	5,00	61 600	
12,320 - 12,374	střední živičná	0,054	7,00	378	
12,374 - 12,546	střední živičná	0,172	5,70	980	
12,546 - 14,758	střední živičná	2,212	5,50	12 166	
14,758 - 14,996	střední živičná	0,238	7,00	1 666	
14,996 - 15,396	střední živičná	0,400	6,00	2 400	
15,396 - 17,560	střední živičná	2,164	5,50	11 902	
17,560 - 17,735	střední živičná	0,175	5,50	963	
17,735 - 17,738	střední živičná	0,005	8,20	41	rozjezd
<b>Celkem</b>		<b>17,738</b>		<b>92 096</b>	



NÍŽE UVEDENÉHO DNE, MĚSÍCE A ROKU UZAVŘELI VE SMYSLU § 1785 OBČANSKÉHO ZÁKONÍKU Č. 89/2012 SB. V PLATNÉM ZNĚNÍ

#### **JIHOČESKÝ KRAJ**

se sídlem: U Zimního stadionu 1952/2 v Českých Budějovicích, PSČ 370 76  
zastoupený: hejtmanem Mgr. Jiřím Zimolou  
IČO: 70890650

prostřednictvím organizace hospodařící se svěřeným majetkem kraje:

#### **SPRÁVA A ÚDRŽBA SILNIC JIHOČESKÉHO KRAJE**

se sídlem: Nemanická 2133/10 v Českých Budějovicích, PSČ 370 10  
zastoupený: Ing. Janem Štíchou ředitelem organizace  
(pověřený dle čl. VIII. smlouvy ředitel závodu České Budějovice, p. Petr Brom)  
IČO: 70971641  
zápis v OR: obchodní rejstřík vedený KS v Č. Budějovicích – spis.zn.: oddíl Pr., vložka 173  
**{JAKO BUDOUCÍ POVINNÝ}**

A

#### **E.ON DISTRIBUCE, A.S.**

se sídlem: F.A. Gerstnera 2151/6, České Budějovice, PSČ 370 49  
IČO: 28085400  
zápis v OR: obchodní rejstřík vedený KS v Č. Budějovicích – spis.zn.: oddíl B., vložka 1772  
bankovní spojení: Komerční banka, a.s.  
číslo účtu: 27-9426120297/0100

zastoupená na základě Generální plné moci ze dne 12.03.2009 společností:

#### **E.ON ČESKÁ REPUBLIKA, S.R.O.**

se sídlem: F.A. Gerstnera 2151/6, České Budějovice, PSČ 370 49  
zastoupená: Ing. Jiřím Čermákem, Senior technikem rozvoje a výstavby  
a Petrem Kolářem, Technikem výstavby a obnovy DS,  
na základě udělené písemné plné moci  
IČO: 25733591, DIČ: CZ 25733591  
zápis v OR: obchodní rejstřík vedený KS v Českých Budějovicích – spis.zn.: oddíl C, vložka 15066  
bankovní spojení: Komerční banka, a.s.  
číslo účtu: 1703621/0100  
**{JAKO BUDOUCÍ OPRÁVNĚNÁ}**

tuto

## **SMLOUVU O BUDOUCÍ SMLOUVĚ O ZŘÍZENÍ VĚCNÉHO BŘEMENE**

### **I.**

Jihočeský kraj je výlučným vlastníkem, když Správa a údržba silnic Jihočeského kraje má zřízeno právo hospodařit se svěřeným majetkem ve vlastnictví kraje, konkrétně s pozemkovou parcelou KN p.p.č. 1066/13 o výměře 63 m<sup>2</sup>, trvalý travní porost, {pomocný pozemek}, s pozemkovou parcelou KN p.p.č. 1072/4 o výměře 72 m<sup>2</sup>, trvalý travní porost, {pomocný pozemek}, a s pozemkovou parcelou KN p.p.č. 1244/11 o výměře 23 m<sup>2</sup>, ostatní plocha – ostatní komunikace, {pomocný pozemek}, v katastrálním území Kaliště u Lipí. Parcely jsou zapsány u Katastrálního úřadu pro Jihočeský kraj, katastrálního pracoviště České Budějovice, na listě vlastnictví č. 145 pro obec Lipí, katastrální území Kaliště u Lipí a okres České Budějovice.

### **II.**

E.ON Distribuce, a.s. je oprávněným investorem, budoucím vlastníkem a provozovatelem zařízení distribuční soustavy, tj. stavby „**Kaliště u Lipí par 1101 2 RD kabel NN**“ {dále jen stavba}, která je trvalého charakteru. Stavba je zřizována a bude provozována ve veřejném zájmu (§ 2 odst. 2a) zákona č. 458/2000 Sb. v platném znění.

### III.

Pro zajištění výše uvedené stavby se smluvní strany zavazují, že v budoucnu za splnění sjednaných podmínek uzavřou písemnou smlouvu o zřízení služebnosti podle § 1257 a násl. občanského zákoníku, která bude obsahovat tyto podstatné náležitosti:

1. Smluvní strany se dohodly na zřízení věcného břemene ve prospěch budoucí oprávněné E.ON Distribuce, a.s., které bude spočívat v oprávnění umístění a strpění kabelového vedení NN, v pozemcích dle čl. I. této smlouvy, v rozsahu a umístění dle geometrického plánu, který bude nedílnou součástí smlouvy, a který svým nákladem zajistí budoucí oprávněná E.ON Distribuce, a.s..
2. E.ON Distribuce, a.s. se zavazuje, že při provozování uvedeného zařízení bude co nejvíce šetřit práva vlastníka pozemků a vstup na jeho pozemky mu bezprostředně oznámí.

Dále se E.ON Distribuce, a.s. zavazuje, že po skončení prací uvede pozemky do předchozího stavu na vlastní náklady a nebude-li to možné s ohledem na povahu provedených prací, do stavu odpovídajícího předchozímu účelu nebo užívání dotčených pozemků a bezprostředně oznámí tuto skutečnost vlastníku pozemků. Případné majetkové újmy způsobené v důsledku činností, uvedených v tomto článku E.ON Distribuce, a.s. vlastníku pozemků nahradí, a to postupem podle zák. č. 458/2000 Sb. v platném znění a podle obecných ustanovení občanského zákoníku.

3. Věcné břemeno, uvedené v odst. 1. bude zřízeno úplatně. Výše jednorázové úhrady bude stanovena na základě skutečného rozsahu a způsobu provedení stavby na základě Pracovního postupu pro nakládání s majetkem kraje č. SM/116/RK ze dne 5.3.2015, s účinností ode dne 1.4.2015.
  - 30,-Kč/bm za uložení do pomocného pozemku mimo zastavěné území, když šíře záboru pozemku nepřesáhne 3 m, předpokládaný zábor pozemku bude cca 45 bm

**Předpokládaná cena za zřízení věcného břemene je 1 350,-- Kč** (slovy: jeden tisíc tři sta padesát korun českých) + **platná DPH v době fakturace.**

Poplatek včetně DPH bude Oprávněnou uhrazen Povinnému před podáním návrhu na vklad práva z této smlouvy do KN příslušnému katastrálnímu úřadu (pracovišti) na základě daňového dokladu.

Daňový doklad – faktura vystavená Povinným s min. 21-ti denní splatností bude Oprávněné zaslána spolu s podepsanou smlouvou za Povinného.

4. E.ON Distribuce, a.s. právo odpovídající věcnému břemenu přijme a každý vlastník nemovitostí, uvedených v čl. I., bude povinen toto právo trpět.
5. Věcné břemeno - služebnost bude vložena do katastru nemovitostí u Katastrálního úřadu pro Jihočeský kraj, katastrálního pracoviště České Budějovice na náklady E.ON Distribuce, a.s.
6. Vlastník nemovitostí bere na vědomí, že zařízení distribuční soustavy (viz čl. II. této smlouvy), které bude umístěno na jeho nemovitostech, bude chráněno ochrannými pásmy. Ochranné pásmo slouží k zajištění spolehlivého provozu zařízení elektrizační soustavy a k ochraně života, zdraví a majetku osob. V § 46 zákona č. 458/2000 Sb. v platném znění jsou vyjmenovány činnosti, které jsou zakázány v ochranném pásmu, a vlastník nemovitostí byl s nimi seznámen.

### IV.

V případě, že stavba nebude z jakýchkoliv důvodů realizována nebo pokud nebudou nemovitosti uvedené v čl. I. této smlouvy stavbou vůbec dotčeny, nejsou smluvní strany vzájemnými závazky dle této smlouvy vázány.

### V.

Tuto smlouvu lze měnit nebo doplňovat pouze formou písemného dodatku k této smlouvě.

Práva a povinnosti plynoucí z této smlouvy jsou závazná i pro případné právní nástupce smluvních stran, přičemž smluvní strany jsou vázány touto smlouvou okamžikem uzavření této smlouvy.

Smlouva je vyhotovena ve čtyřech stejnopisech s platností originálu, z nichž po třech vyhotoveních obdrží oprávněná E.ON Distribuce, a.s. prostřednictvím E.ON Česká republika, s.r.o. a jedno vyhotovení Jihočeský kraj, resp. Správa a údržba silnic Jihočeského kraj.



**VI.**

Smluvní strany se zavazují, že smlouvu o zřízení věcného břemene uzavřou nejpozději do 12 měsíců od vydání kolaudačního souhlasu, případně rozhodnutí, kterým bude předmětná stavba povolena do užívání. Návrh smlouvy zpracuje strana povinná poté, co jí budou stranou oprávněnou doručeny podklady potřebné pro vypracování smlouvy (kopie rozhodnutí, originály geometrického plánu v patřičném počtu).

**VII.**

Vlastník nemovitostí prohlašuje, že podpisem této smlouvy vydává E.ON Distribuce, a.s. souhlas vlastníka s umístěním a zřízením stavby, tj. zařízení distribuční soustavy (viz čl. II. této smlouvy) na dotčených nemovitostech za účelem vydání příslušného rozhodnutí o povolení stavby podle stavebního zákona č. 183/2006 Sb. v platném znění.

**VIII.**

K uzavření této smlouvy je oprávněna dle čl. VI. bodu 2 písm. g) Zřizovací listiny schválené Zastupitelstvem Jihočeského kraje pod č. 183/2002/ZK v platném znění Správa a údržba silnic Jihočeského kraje, České Budějovice. Ředitel organizace pověřil na základě Rozhodnutí ředitele č. 32/2011, s účinností ode dne 1.1.2011 jejím podpisem ředitele závodu České Budějovice, p. Petra Broma.

V Českých Budějovicích dne 23-03-2018

V Č. Budějovicích dne 22.02.2018

Správa a údržba silnic Jihočeského kraje,  
závod ČESKÉ BUDĚJOVICE  
Nemanická 10, 370 10 Č. Budějovice  
IČO: 700 71 041




**ING. JIŘÍ ČERMÁK**  
SENIOR TECHNIK ROZVOJE A VÝSTAVBY  
E.ON ČESKÁ REPUBLIKA, S.R.O.



**PETR KOLÁŘ**  
TECHNIK VÝSTAVBY A OBNOVY DS  
E.ON ČESKÁ REPUBLIKA, S.R.O.

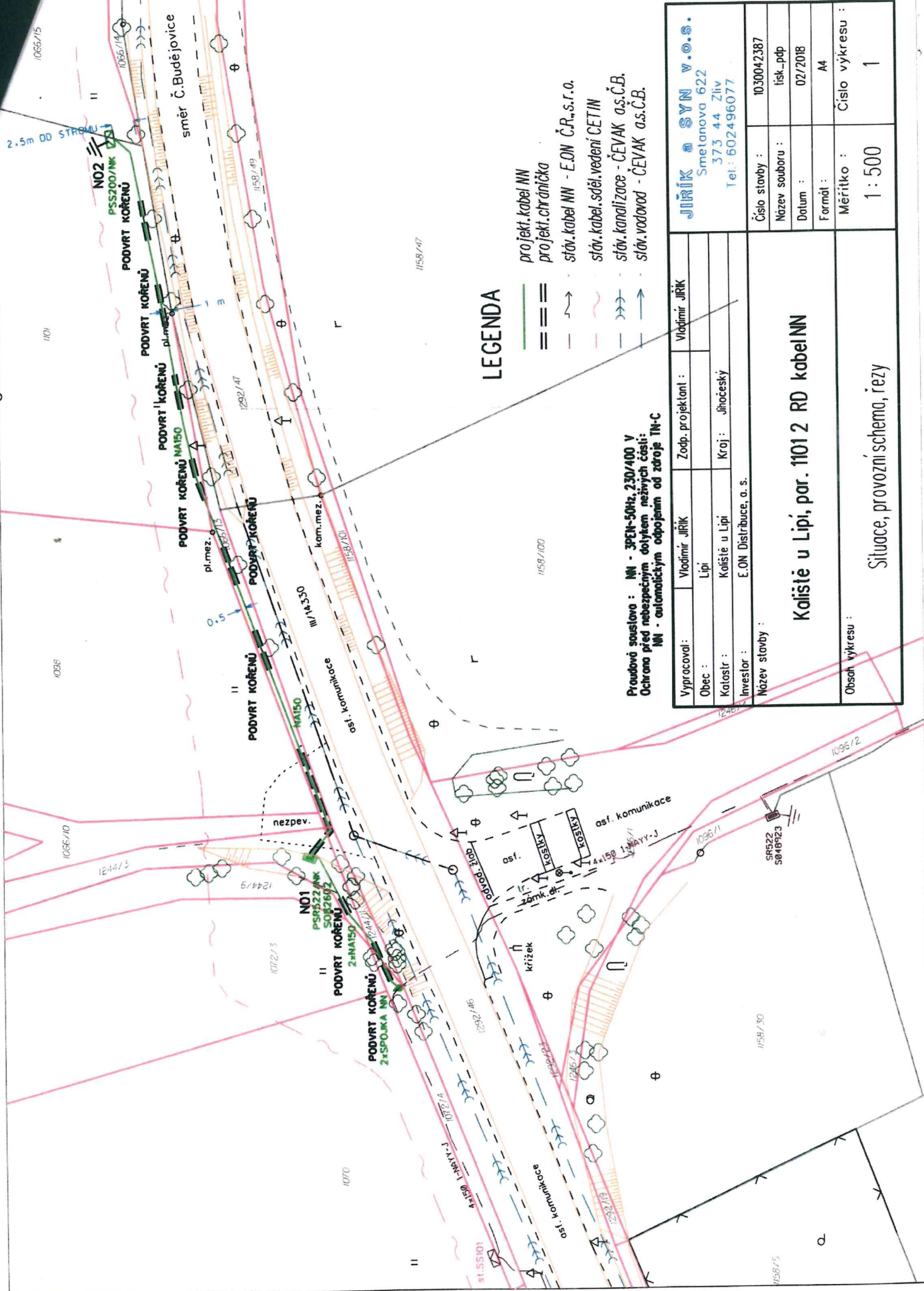


**PETR BROM**  
ŘEDITEL SPRÁVY A ÚDRŽBY SILNIC  
JIHOČESKÉHO KRAJE - ZÁVODU Č.B.







  
E.ON Česká republika, s.r.o.  
F. A. Gerstnera 2151/6  
České Budějovice 7  
370 01 České Budějovice 069

ZKONTROLOVAL  
Miroslav Straka





### LEGENDA

-  projektl.kabel NN
-  projektl.chránička
-  stáv.kabel NN - E.ON ČR,s.r.o.
-  stáv.kabel.sděl.vedení CETIN
-  stáv.kanalizace - ČEVAK a.s.Č.B.
-  stáv.vodovod - ČEVAK a.s.Č.B.

Průdová soustava : NN - 3PEN-50Hz, 230/400 V  
 Ochrana před nebezpečným dotykem neživých částí:  
 NN - automatickým odpojením od zdroje TN-C

Vypracoval :	Vladimír JIRÍK	Zodp. projektant :	Vladimír JIRÍK
Obec :	Lipí		
Katastr :	Kaliště u Lipí	Kraj :	Jihoceský
Investor :	E.ON Distribuce, a. s.		
Název stavby :	Kaliště u Lipí, par. 1101 2 RD kabelNN		
Číslo stavby :	1030042387	Název souboru :	isk_pdp
Datum :	02/2018	Formát :	A4
Měřítko :	1 : 500	Číslo výkresu :	1
Obsah výkresu :	Situace, provozní schéma, řezu		

**JIRÍK a SYN v.o.s.**  
 Smetanova 622  
 373 44 Zliv  
 Tel.: 602496077