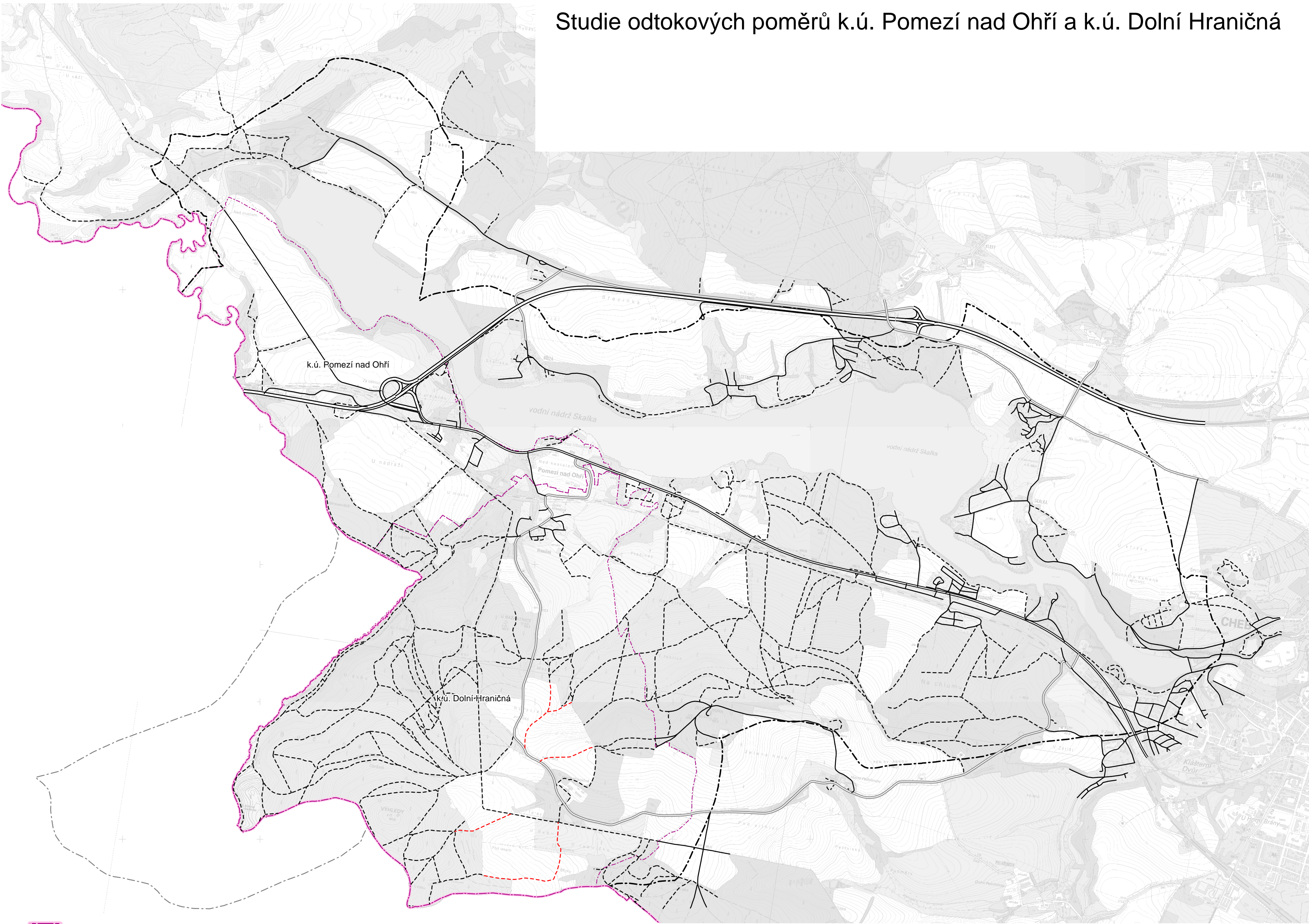
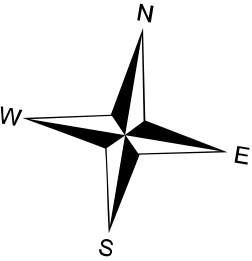
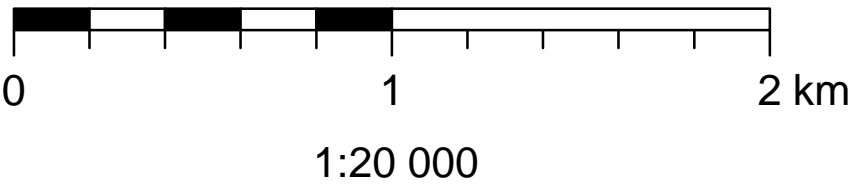



Studie odtokových poměrů k.ú. Pomezí nad Ohří a k.ú. Dolní Hraničná



- hranice ČR
- zájmové území v ČR
- zájmové území
- hranice katastrálních území
- silnice I. třídy
- silnice II. třídy
- silnice III. třídy
- místní komunikace
- účelové komunikace
- historické cesty vhodné k obnovení



 G-servis Praha spol. s r. o. Třanovského 622/11, Praha 6	
Název úkolu: Studie odtokových poměrů k.ú. Pomezí nad Ohří a k.ú. Dolní Hraničná	
Číslo úkolu: ZG-16036	Objednatel: SPÚ, KPÚ pro Karlovarský kraj, Pobočka Cheb
Datum: 15.11.2016	Vypracoval: Ing. Jan Devátý
B.10 Mapa cestní sítě	