

KRAJSKÝ ÚŘAD PLZEŇSKÉHO KRAJE
ODBOR REGIONÁLNÍHO ROZVOJE
Škroupova 18, 306 13 Plzeň

Vaše č. j.: SPU 125921/2017
Ze dne: 15. 03. 2017
Naše č. j.: RR/1520/17
Spis. zn.: ZN/588/RR/09
Počet listů: 2
Počet příloh: 1
Počet listů příloh: 2

Státní pozemkový úřad
Krajský pozemkový úřad pro Plzeňský
kraj, Pobočka Plzeň
Nerudova 2672/35
301 00 PLZEŇ 1

Vyřizuje:
Tel.:
E-mail:

Datum: 13. 04. 2017

Vyjádření ke komplexní pozemkové úpravě v katastrálním území Březín

Krajský úřad Plzeňského kraje, odbor regionálního rozvoje, vykonává na základě ustanovení § 5 zákona č. 183/2006 Sb., o územním plánování a stavebním řádu, ve znění pozdějších předpisů (dále jen „stavební zákon“), působnost ve věcech územního plánování.

Odbor regionálního rozvoje Krajského úřadu Plzeňského kraje obdržel dne 14. 03. 2017 Vaše oznámení o komplexní pozemkové úpravě v katastrálním území Březín

V této věci Vás upozorňujeme na skutečnost, že pro celé území kraje byly zastupitelstvem Plzeňského kraje schváleny Zásady územního rozvoje Plzeňského kraje (ZÚR PK), které je třeba respektovat. Dne 10. 03. 2014 pak Zastupitelstvo PK usnesením č. 437/14 vydalo Aktualizaci č. 1 ZÚR PK. Kompletní znění ZÚR PK, včetně grafické části, naleznete na internetových stránkách Plzeňského kraje (www.plzensky-kraj.cz) v sekci Region a jeho rozvoj > Územní plánování > ÚP na úrovni kraje.

Podle výše zmíněných Zásad územního rozvoje Plzeňského kraje je třeba v katastrálním území Březín respektovat:

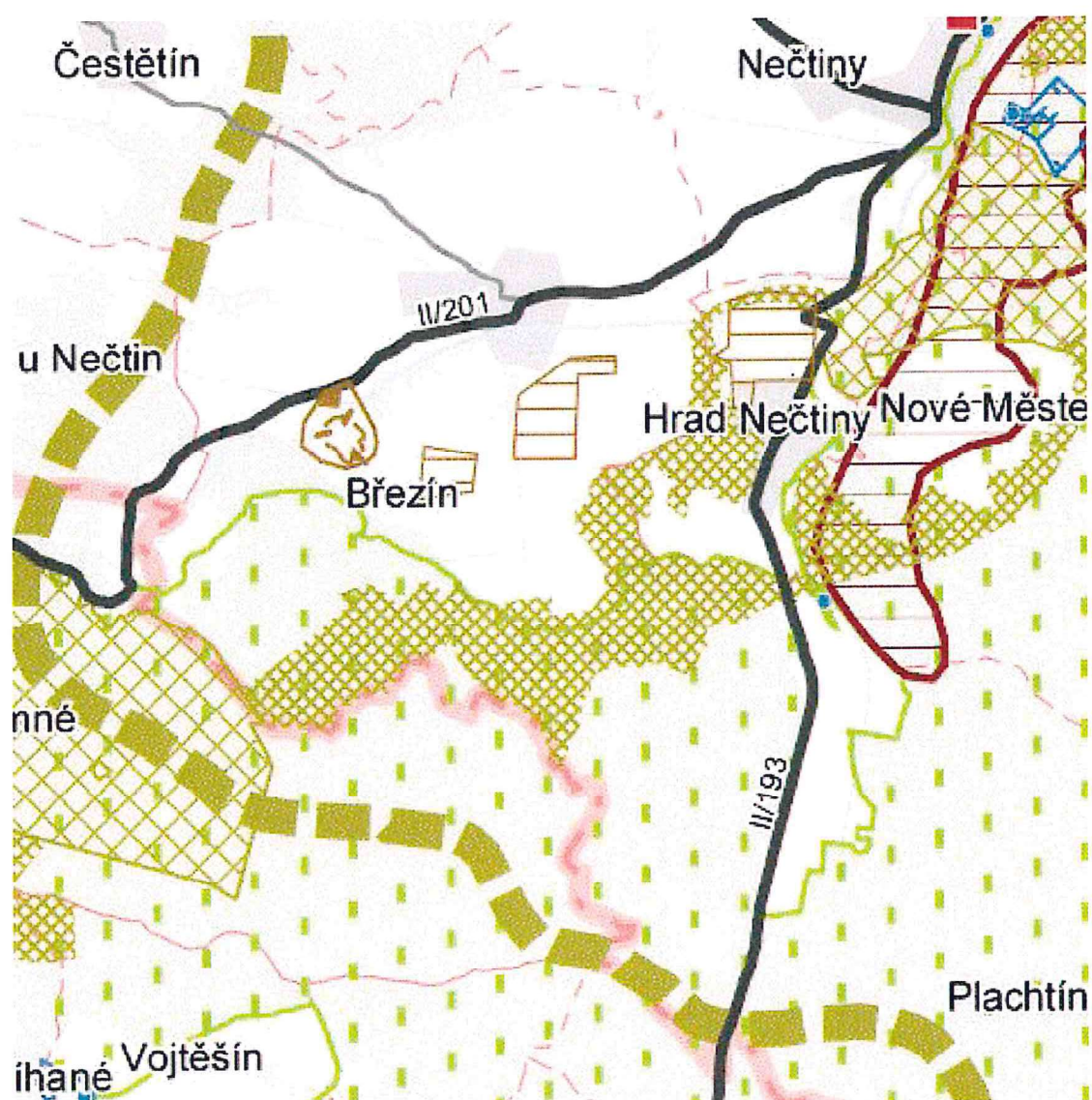
- osu nadregionálního biokoridoru
- regionální biokoridor
- přírodní park Manětínská
- poddolované území
- dobývací prostor
- ložisko výhradní

Další změny nejsou z hlediska územního plánování KÚPK v katastrálním území Březín plánovány.


Přílohy

1x výřez ze ZÚR PK – k. ú. Březín

Příloha č. 1: Výřez k.ú. Březín ze ZÚR PK



Legenda:

 Osa nadregionálního biokoridoru


 Poddolované území

 Přírodní park

 Regionální biokoridor



Dobývací prostor



87
Ložisko výhradní