

Objednatel č. 1: 377-2012-130777/5

Objednatel č. 2:

Číslo zhotovitele: 109-2514-12

DODATEK č. 5 SMLOUVY O DÍLO

na vypracování návrhu **Komplexních pozemkových úprav v k. ú. Lhotka nad Bečvou** včetně nezbytných geodetických prací, uzavřené dne 8. 3. 2012 podle § 536/1991 Sb., obchodního zákoníku, ve znění pozd. předpisů, mezi smluvními stranami

Objednatel č. 1:	Česká republika – Státní pozemkový úřad Krajský pozemkový úřad pro Zlínský kraj
Sídlo:	Zarámí 88, 760 41 Zlín
Zastoupený:	Ing. Mladou Augustinovou, ředitelkou KPÚ pro Zlínský kraj
IČ:	01312774
DIČ:	CZ01312774 - není plátce DPH
ID DS:	z49per3
Bankovní spojení:	Česká národní banka
Číslo účtu:	3723001/0710
Realizující pobočka:	Pobočka Vsetín
Sídlo pobočky:	4. května 287, 755 01 Vsetín
Ve smluvních záležitostech oprávněn jednat:	Ing. Renata Němejcová, vedoucí Pobočky Vsetín
Telefon / e-mail:	+420 702 153 047 / r.nemejcova@spucr.cz
V technických záležitostech oprávněn jednat:	Ing. Kateřina Marková, odborný rada Pobočky Vsetín
Telefon / e-mail:	+420 725 901 406 / k.markova@spucr.cz

dále jen „objednatel č.1“

Objednatel č. 2:	Ředitelství silnic a dálnic České republiky
Sídlo:	Na Pankráci 546/56, 145 05 Praha 4
V zastoupení:	Ředitelství silnic a dálnic ČR, Správa Zlín
Sídlo:	Fügnerovo nábřeží 5476, 760 01 Zlín
Zastoupený:	Ing. Karlem Chudárkem, ředitelem Správy Zlín
IČ:	65993390
DIČ:	CZ65993390
ID DS:	zjq4rhz
Bankovní spojení:	Česká národní banka
Číslo účtu:	30007-15937031/0710
Ve smluvních záležitostech oprávněn jednat:	Ing. Karel Chudárek, ředitel Správy Zlín
Telefon / e-mail:	x x x x x x x x x x
V technických záležitostech oprávněn jednat:	x x x x x x x x x x
Telefon / e-mail:	x x x x x x x x x x
	x x x x x x x x x x
	x x x x x x x x x x

dále jen „objednatel č. 2“

Zhotovitel:	AGROPROJEKT PSO s.r.o.
Sídlo:	Slavíčková 840/1b, Lesná, 638 00 Brno
Zastoupen:	Ing. Jiřím Papouškem, Ph.D., jednatelem
Ve smluvních záležitostech oprávněn jednat:	Ing. Jiří Papoušek, Ph.D., jednatel
V technických záležitostech oprávněn jednat:	x x x x x x x x x x
Telefon:	x x x x x x x x x x
E-mail :	x x x x x x x x x x
ID DS:	784cctd
Bankovní spojení:	Československá obchodní banka, a.s.
Číslo účtu:	372520453/0300
IČO / DIČ:	41601483 / CZ41601483
Společnost je zapsaná v obchodním rejstříku vedeném:	u Krajského soudu v Brně, oddíl C, vložka 2171

dále jen „zhotovitel“

Úvodní ustanovení

- Mezi účastníky byla dne 8. 3. 2012 sepsána smlouva o dílo na vypracování návrhu **Komplexních pozemkových úprav v k. ú. Lhotka nad Bečvou** (dále jen „smlouva“), ve znění pozdějších dodatků.
- Předmětem změny smlouvy je snížení počtu měrných jednotek hlavního fakturačního celku 1. Přípravné práce, dílčí části 1.6. Zjišťování hranic pozemků neřešených dle § 2 zákona, a to z důvodu upřesnění rozsahu díla dle skutečně provedených služeb.
Původní počet měrných jednotek dílčí části 1.6. Zjišťování hranic pozemků neřešených dle § 2 zákona – **vytyčení pozemků** dle smlouvy činil 20 MJ. Skutečný počet měrných jednotek dle prací provedených v terénu je 17 MJ. Z popsanych důvodů dochází ke snížení ceny díla v hodnotě 2 400 Kč bez DPH (3 MJ á 800 Kč/MJ).
Původní počet měrných jednotek dílčí části 1.6. Zjišťování hranic pozemků neřešených dle § 2 zákona – **stabilizace plastovou značkou** dle smlouvy činil 210 MJ. Skutečný počet měrných jednotek dle prací provedených v terénu je 12 MJ. Z popsanych důvodů dochází ke snížení ceny díla v hodnotě 15 840 Kč bez DPH (198 MJ á 80 Kč/MJ).
Původní hodnota veřejné zakázky byla ve výši 1 173 550 Kč bez DPH. Snížení ceny dílčí části díla 1.6. činí celkem 18 240 Kč bez DPH. Hodnota změny závazku je tedy ve výši 1,55 % z původní hodnoty veřejné zakázky.
- Dne 25. 5. 2018 nabylo účinnosti nařízení Evropského parlamentu a Rady EU 2016/679 ze dne 27. 4. 2016, o ochraně fyzických osob v souvislosti se zpracováním osobních údajů a o volném pohybu těchto údajů a o zrušení směrnice 95/46/ES (obecné nařízení o ochraně osobních údajů), („GDPR“) a další související právní předpisy k ochraně osobních údajů.
- S ohledem na uvedené skutečnosti se smluvní strany dohodly na úpravě původního znění smlouvy.

Článek I.

Příloha č. 1 smlouvy - Výkaz činností pro stanovení nabídkové ceny pro k.ú. Lhotka nad Bečvou, který je nedílnou součástí smlouvy, se u níže uvedené dílčí části díla upravuje takto:

- 1.6. Zjišťování hranic pozemků neřešených dle § 2 zákona
- vytyčení pozemků
Cena bez DPH: **17 MJ x 800 Kč = 13 600 Kč**
- stabilizace plastovou značkou
Cena bez DPH: **12 MJ x 80 Kč = 960 Kč**

Článek II.

Dosavadní text bodu 1. článku VII. Smlouvy o dílo se ruší a nový text zní takto:

1. Cena za provedení díla je sjednána na základě nejuhodnější nabídky veřejné zakázky, v rámci veřejné zakázky, vyhlášené objednatelem č. 1. Podrobnosti kalkulace ceny obsahuje příloha č. 1, která je nedílnou součástí této smlouvy. Rekapitulace ceny:

1. Přípravné práce celkem (1.1. - 1.7.) bez DPH	462 810 Kč
2. Návrhové práce celkem (2.1. - 2.6.) bez DPH	562 400 Kč
3. Vytyčení pozemků podle schváleného návrhu a mapové dílo celkem (3.1. – 3.2.) bez DPH	164 400 Kč
Celková cena bez DPH	1 189 610 Kč
DPH 20 %	78 130 Kč
DPH 21 %	167 782 Kč
Celková cena díla včetně DPH	1 435 522 Kč

Sjednaná celková cena je neměnná po celou dobu realizace díla a tuto lze změnit pouze v případě, že v průběhu plnění dojde ke změnám sazeb DPH (příp. v rámci využití opčního práva). Sjednaná celková cena je určena na základě zadaného rozsahu měrných jednotek a jím odpovídajících jednotkových položkových cen nabídnutých zhotovitelem.

Článek III.

Text článku X. Jiná ujednání se doplňuje o nový bod 10.14., který zní:

- 10.14. V souvislosti s realizací práv a povinností vyplývajících z této smlouvy bude mít zhotovitel přístup k datům Státního pozemkového úřadu. Zhotovitel se zavazuje, že přijme veškerá technická a bezpečnostní opatření, v rámci zhotovitele s nimi budou seznámeni jen zaměstnanci a partneři zhotovitele, kteří je pro zajištění služby dle této smlouvy nezbytně potřebují a zhotovitel nezpřístupní data 3. osobám. Zhotovitel prohlašuje, že je oprávněn shromažďovat, používat, přenášet, ukládat nebo jiným způsobem zpracovávat (souhrnně "Zpracovávat") informace předávané objednatelem, včetně osobních údajů, jak jsou definovány příslušnými právními předpisy, konkrétně zákonem č. 101/2000 Sb., o ochraně osobních údajů a o změně některých zákonů, ve znění pozdějších předpisů. Zhotovitel se zavazuje, že bude s dostupnými osobními údaji pracovat jen v nezbytném rozsahu a neuloží si je bez vědomí objednatele na jiné uložení. Obě smluvní strany se zavazují, že nejpozději k datu 25. 5. 2018 uvedou veškeré své postupy a přijmou veškerá interní opatření do souladu s nařízením Evropského parlamentu a Rady EU 2016/679 („GDPR“) a dalších souvisejících právních předpisů.

Článek IV.

1. Ostatní ustanovení smlouvy ze dne 8. 3. 2012 zůstávají v platnosti beze změn.

2. Dodatek je vyhotoven v šesti stejnopisech, z nichž každý má platnost originálu. Objednatel č. 1 a objednatel č. 2 obdrží každý dvě vyhotovení dodatku, zhotovitel převezme dvě vyhotovení dodatku.
3. Tento dodatek nabývá platnosti dnem podpisu smluvních stran.

Ve Zlíně dne

V Brně dne

Za objednatele č. 1:

Za zhotovitele:

Česká republika – Státní pozemkový úřad
Pobočka Vsetín
Ing. Renata Němejcová
ředitelka

AGROPROJEKT PSO s.r.o.
Ing. Jiří Papoušek, Ph.D.
jednatel

Ve Zlíně dne

Za objednatele č. 2:

Ředitelství silnic a dálnic ČR Správa Zlín
Ing. Karel Chudárek
ředitel

Příloha č. 1: Výkaz činností pro stanovení nabídkové ceny

Dokument vyhotovil a za správnost odpovídá: Ing. Renata Robková

Výkaz činností pro stanovení nabídkové ceny -
Příloha č. 1 a) ke SoD - KPÚ Lhotka nad Bečvou

Hlavní fakturační celek/ dílní fakturační celek		MJ	Počet MJ	Cena za MJ bez DPH v Kč	Cena bez DPH celkem v Kč	Termín ukončení
1.	Přípravné práce					
1.1.	Vyhodnocení podkladů a rozbor souč. stavu	ha	196	300	58 800	8.1.2013
1.2.	Dohledání, ověření stávajícího bodového pole, návrh na doplnění	bod	16	300	4 800	8.3.2013
	Doplnění stávajícího bodového pole včetně stabilizace	bod	5	1 000	5 000	
1.3.	Polohopisné zaměření zájmového území mimo trvalé a lesní porosty	ha	175	600	105 000	8.3.2013
	Polohopisné zaměření zájmového území v trvalých porostech (mimo lesní porosty)	ha	6	650	3 900	8.3.2013
	Polohopisné zaměření zájmového území v lesních porostech	ha	11	650	7 150	8.3.2013
1.4.	Geometrické a polohové určení vnějšího obvodu upravovaného území:					8.3.2013
	- vyšetření obvodu upravovaného území vč. ZPMZ a geom. plánů	100bm	89	1 400	124 600	
	- stabilizace plastovou značkou	bod	71	80	5 680	
	- stabilizace kat. hranice kamennou značkou	bod	1	1 000	1 000	
1.5.	Geometrické a polohové určení vnitřního obvodu upravovaného území:					8.3.2013
	- vyšetření obvodu upravovaného území vč. ZPMZ a geom. plánů	100bm	50	1 400	70 000	
	- stabilizace plastovou značkou	bod	59	80	4 720	
1.6.	Zjišťování hranic pozemků neřešených dle §2 zák.					8.5.2015
	- vytyčení pozemků	100bm	17	800	13 600	
	- stabilizace plastovou značkou	bod	12	80	960	
1.7.	Dokumentace nároků vlastníků pro vypracování návrhu nového uspořádání a vypracování podkladů pro řešení nesouladu druhu pozemků	ha	192	300	57 600	8.5.2013
Přípravné práce celkem (1.1.-1.7.) bez DPH						462 810

2. Návrhové práce						
2.1.	Vypracování plánu společných zařízení (vč.vyjádření orgánů a organizací v průběhu zpracování)	ha	192	350	67 200	8.5.2015
2.2.	Výškopisné zaměření zájmového území mimo trvalé porosty	ha	20	600	12 000	8.9.2014
	Výškopisné zaměření zájmového území v trvalých porostech vč. lesních	ha	6	500	3 000	8.9.2014
2.3.	Potřebné podélné a příčné profily společných zařízení pro stanovení plochy záboru půdy, včetně geol. průzkumu	100bm	46	2 000	92 000	8.11.2014
2.4.	Potřebné podélné a příčné profily společných zařízení pro stanovení plochy záboru půdy, včetně geol. průzkumu a nezbytných výpočtů pro vodohospodářskou část plánu společných zařízení	100bm	4	3 000	12 000	8.11.2014
2.4.1.	Potřebné podélné a příčné profily společných zařízení pro stanovení plochy záboru půdy, včetně nezbytných výpočtů pro vodohospodářskou část plánu společných zařízení	ha	12	3 000	36 000	8.11.2014
2.4.2.	Geotechnický průzkum	ks	1	25 000	25 000	8.11.2014
2.5.	Vypracování návrhu nového uspořádání pozemků	ha	192	1 600	307 200	8.5.2015
2.6.	Předložení kompletní dokumentace návrhu KPÚ včetně písemný a grafických příloh k 1. a 2. rozhodnutí	ks	4	2 000	8 000	8.7.2015
Návrhové práce celkem (2.1.-2.6.) bez DPH						562 400
3.	Vytyčení pozemků podle schváleného návrhu a mapového díla	Termín ukončení v měsících od výzvy zadavatele				
3.1.	Vytyčení hranic pozemků dle návrhu KPÚ	100bm	200	350	70 000	3
	Stabilizace hranic pozemků	bod	340	80	27 200	
3.2.	Zpracování mapového díla včetně DKM a SPI	ha	192	350	67 200	3
Vytyčení pozemků podle schváleného návrhu a mapové dílo celkem (3.1.-3.2.) bez DPH						164 400

Rekapitulace hlavních fakturačních celků	
1.Přípravné práce celkem (1.1.-1.7.) bez DPH	462 810 Kč
2.Návrhové práce celkem (2.1.-2.6.) bez DPH	562 400 Kč
3.Vytyčení pozemků podle schváleného návrhu a mapové dílo celkem (3.1.-3.2.) bez DPH	164 400 Kč
Celková cena bez DPH	1 189 610 Kč
DPH 20 %	78 130 Kč
DPH 21 %	167 782 Kč
Celková cena díla včetně DPH	1 435 522 Kč

Výkaz činností pro stanovení nabídkové ceny -
Příloha č. 1 b) ke SoD - KPÚ Lhotka nad Bečvou

	Hlavní fakturační celek/ dílčí fakturační celek	MJ	Počet MJ	Cena za MJ bez DPH v Kč	Cena bez DPH celkem v Kč (100%)	Podíl ŘSD (24 %) Cena bez DPH	Podíl SPÚ (76 %) Cena bez DPH	Termín ukončení
1.	Přípravné práce							
1.1.	Vyhodnocení podkladů a rozbor souč. stavu	ha	196	300	58 800	14 112	44 688	8.1.2013
1.2.	Dohledání, ověření stávajícího bodového pole, návrh na doplnění	ha	16	300	4 800	1 152	3 648	8.3.2013
	Doplnění stávajícího bodového pole včetně stabilizace	ha	5	1 000	5 000	1 200	3 800	
1.3.	Polohopisné zaměření zájmového území mimo trvalé a lesní porosty	ha	175	600	105 000	25 200	79 800	8.3.2013
	Polohopisné zaměření zájmového území v trvalých porostech (mimo lesní porosty)	ha	6	650	3 900	936	2 964	8.3.2013
	Polohopisné zaměření zájmového území v lesních porostech	ha	11	650	7 150	1 716	5 434	8.3.2013
1.4.	Geometrické a polohové určení vnějšího obvodu upravovaného území:							8.3.2013
	- vyšetření obvodu upravovaného území vč. ZPMZ a geom. plánů	100bm	89	1 400	124 600	29 904	94 696	
	- stabilizace plastovou značkou	bod	71	80	5 680	1 363	4 317	
	- stabilizace kat. hranice kamennou značkou	bod	1	1 000	1 000	240	760	
1.5.	Geometrické a polohové určení vnitřního obvodu upravovaného území:							8.3.2013
	- vyšetření obvodu upravovaného území vč. ZPMZ a geom. plánů	100bm	50	1 400	70 000	16 800	53 200	
	- stabilizace plastovou značkou	bod	59	80	4 720	1 133	3 587	
1.6.	Zjišťování hranic pozemků neřešených dle §2 zák.	100bm	17	800	13 600	3 264	10 336	8.5.2015
	- vytyčení pozemků							
	- stabilizace plastovou značkou	bod	12	80	960	230	730	
1.7.	Dokumentace nároků vlastníků pro vypracování návrhu nového uspořádání a vypracování podkladů pro řešení nesouladu druhu pozemků	ha	192	300	57 600	13 824	43 776	8.5.2013
	Přípravné práce celkem (1.1.-1.7.) bez DPH				462 810	111 074	351 736	

2. Návrhové práce								
2.1.	Vypracování plánu společných zařízení (vč.vyjádření orgánů a organizací v průběhu zpracování)	ha	192	350	67 200	16 128	51 072	8.5.2015
2.2.	Výškopisné zaměření zájmového území mimo trvalé porosty	ha	20	600	12 000	2 880	9 120	8.9.2014
	Výškopisné zaměření zájmového území v trvalých porostech vč. lesních	ha	6	500	3 000	720	2 280	8.9.2014
2.3.	Potřebné podélné a příčné profily společných zařízení pro stanovení plochy záboru půdy, včetně geol. průzkumu	100bm	46	2 000	92 000	22 080	69 920	8.11.2014
2.4.	Potřebné podélné a příčné profily společných zařízení pro stanovení plochy záboru půdy, včetně geol. průzkumu a nezbytných výpočtů pro vodohospodářskou část plánu společných zařízení	100bm	4	3 000	12 000	2 880	9 120	8.11.2014
2.4.1.	Potřebné podélné a příčné profily společných zařízení pro stanovení plochy záboru půdy, včetně nezbytných výpočtů pro vodohospodářskou část plánu společných zařízení	ha	12	3 000	36 000	8 640	27 360	8.11.2014
2.4.2.	Geotechnický průzkum	ks	1	25 000	25 000	6 000	19 000	8.11.2014
2.5.	Vypracování návrhu nového uspořádání pozemků	ha	192	1 600	307 200	73 728	233 472	8.5.2015
2.6.	Předložení kompletní dokumentace návrhu KPÚ včetně písemný a grafických příloh k 1. a 2. rozhodnutí	ks	4	2 000	8 000	1 920	6 080	8.7.2015
Návrhové práce celkem (2.1.-2.6.) bez DPH					562 400	134 976	427 424	
3.	Vytyčení pozemků podle schváleného návrhu a mapového díla							Termín ukončení v měsících od výzvy zadavatele
3.1.	Vytyčení hranic pozemků dle návrhu KPÚ	100bm	200	350	70 000	16 800	53 200	3
	Stabilizace hranic pozemků	bod	340	80	27 200	6 528	20 672	
3.2.	Zpracování mapového díla včetně DKM a SPI	ha	192	350	67 200	16 128	51 072	3
Vytyčení pozemků podle schváleného návrhu a mapové dílo celkem (3.1.-3.2.) bez DPH					164 400	39 456	124 944	

Rekapitulace hlavních fakturačních celků			
1.Přípravné práce celkem (1.1.-1.7.) bez DPH	462 810 Kč	111 074 Kč	351 736 Kč
2.Návrhové práce celkem (2.1.-2.6.) bez DPH	562 400 Kč	134 976 Kč	427 424 Kč
3.Vytyčení pozemků podle schváleného návrhu a mapové dílo celkem (3.1.-3.2.) bez DPH	164 400 Kč	39 456 Kč	124 944 Kč
Celková cena bez DPH	1 189 610 Kč	285 506 Kč	904 104 Kč
DPH 20 %	78 130 Kč	18 751 Kč	59 379 Kč
DPH 21 %	167 782 Kč	40 268 Kč	127 514 Kč
Celková cena díla včetně DPH	1 435 522 Kč	344 525 Kč	1 090 997 Kč

Ve Zlíně dne:
Za objednatele č. 1:

Ve Zlíně dne:
Za objednatele č. 2:

V Brně dne:
Za zhotovitele:

Česká republika - Státní pozemkový úřad
Pobočka Vsetín
Ing. Renata Němejcová
ředitelka

ŘSD ČR, Správa Zlín
Ing. Karel Chudárek
ředitel

AGROPROJEKT PSO s.r.o.
Ing. Jiří Papoušek, Ph.D.
jednatel společnosti

č. objednatele č. 1: 377-2012-130777

č. objednatele č. 2:

č. zhotovitele:

SMLOUVA O DÍLO

(podle § 536 a násl. zákona č. 513/1991 Sb., obchodního zákoníku, ve znění pozd. předpisů)

SMLUVNÍ STRANY:

Objednatel č. 1:

Název: Česká republika – Ministerstvo zemědělství
Pozemkový úřad Vsetín
Adresa: Družstevní 1602, 755 01 Vsetín
Zástupce ve věcech smluvních: Ing. Renata Němejcová
ředitelka Pozemkového úřadu Vsetín
Telefon: 571 425 220
e-mail: pu_vsetin@mze.cz
Zástupce ve věcech technických: Ing. Kateřina Marková
Telefon: 571 425 215
e-mail: katerina.markova@mze.cz
Bankovní spojení: Komerční banka, a.s., pobočka Zlín
Číslo účtu: 86-2187930257/0100
IČ/DIČ: 000 20 478/není plátcem DPH

Objednatel č. 2:

Název: Ředitelství silnic a dálnic České republiky
Adresa: Na Pankráci 546/56, 145 05 Praha 4
V zastoupení: Ředitelství silnic a dálnic ČR, Správa Zlín
Adresa: Fügnerovo nábřeží 5476, 760 01 Zlín
Zástupce ve věcech smluvních: Ing. Karel Chudárek, ředitel Správy Zlín
Telefon: 577 008 408
e-mail: jana.gallova@rsd.cz
Zástupce ve věcech technických: Ing. Jana Černá, Ing. Jana Gallová
Telefon: 577 008 408, 577 908 400
e-mail: jana.gallova@rsd.cz
Bankovní spojení: Komerční banka, a.s., pobočka Praha
Číslo účtu: 51-1422200277/0100
IČ/DIČ: 65993390/CZ65993390

Zhotovitel:

Název: AGROPROJEKT PSO, s.r.o.
Adresa: Slavičkova 840/1b, 638 00 Brno
Zástupce ve věcech smluvních: ing. Luděk Střítecký, jednatel
Telefon:
e-mail:
Zástupce ve věcech technických:
Telefon:
e-mail:
Bankovní spojení: ČSOB, a.s.
Číslo účtu: 372520453/0300
IČ/DIČ: 41601483/CZ41601483
Společnost je zapsána v obchodním rejstříku vedeném u KS v Brně oddíl C, vložka 2171.

uzavřely níže uvedeného dne, měsíce a roku tuto smlouvu o dílo
na základě výsledku výběrového řízení podle zákona č. 137/2006 Sb., o veřejných zakázkách,
ve znění pozdějších předpisů (dále jen „smlouva“):

Čl. I.

Předmět a účel smlouvy

1. Zhotovitel se touto smlouvou zavazuje provést pro objednatele dílo spočívající ve vypracování návrhu **Komplexní pozemkové úpravy v katastrálním území Lhotka nad Bečvou** (dále jen „KPÚ“) včetně nezbytných geodetických prací v třídě přesnosti určené pro obnovu katastrálního operátu novým mapováním - kód kvality je dán přesností měření a vyhotovení veškeré dokumentace pro zavedení výsledků KPÚ do katastru nemovitostí a jako nezbytný podklad pro územní plánování (dále jen „dílo“). KPÚ byla vyvolána v důsledku stavební činnosti Ředitelství silnic a dálnic ČR, Správy Zlín při přípravě a realizaci výstavby silnice I/35 Valašské Meziříčí – Lešná a I/35 Lešná – Palačov. Účelem je ve veřejném zájmu prostorově a funkčně uspořádat pozemky, scelit je nebo rozdělit a zabezpečit přístupnost a využití pozemků a vyrovnání jejich hranic tak, aby se vytvořily podmínky pro racionální hospodaření vlastníků půdy; v těchto souvislostech k nim uspořádat vlastnická práva a s nimi související věcná břemena, zajistit jimi podmínky pro zlepšení životního prostředí, ochranu a zúrodnění půdního fondu, vodního hospodářství a zvýšení ekologické stability krajiny včetně protipovodňových opatření.
2. Dílo bude provedeno v rozsahu uvedeném v článku III. této smlouvy.
3. Při plnění předmětu smlouvy je zhotovitel povinen dodržovat zejména následující právní předpisy:
 - Zákon č. 139/2002 Sb., o pozemkových úpravách a pozemkových úřadech a o změně zákona č. 229/1991 Sb., o úpravě vlastnických vztahů k půdě a jinému zemědělskému majetku, ve znění pozdějších předpisů (dále jen „zákon č. 139/2002 Sb.“).
 - Zákon č. 229/1991 Sb., o úpravě vlastnických vztahů k půdě a jinému zemědělskému majetku, ve znění pozdějších předpisů (dále jen „zákon č. 229/1991 Sb.“).

- Zákon č. 344/1992 Sb., o katastru nemovitostí ČR (katastrální zákon), ve znění pozdějších předpisů
- Zákon č. 200/1994 Sb., o zeměměřičtví a o změně a doplnění některých zákonů souvisejících s jeho zavedením, ve znění pozdějších předpisů
- Vyhláška č. 31/1995 Sb., kterou se provádí zákon č. 200/1994 Sb., o zeměměřičtví a o změně a doplnění některých zákonů souvisejících s jeho zavedením, ve znění pozdějších předpisů
- Zákon č. 265/1992 Sb., o zápisech vlastnických a jiných věcných práv k nemovitostem, ve znění pozdějších předpisů.
- Vyhláška č. 26/2007 Sb., kterou se provádí zákona č. 265/1992 S., o zápisech vlastnických a jiných věcných práv k nemovitostem ve znění pozdějších předpisů a zákon č. 344/1992 Sb., o katastru nemovitostí České republiky, ve znění pozdějších předpisů, ve znění vyhl. č. 164/2009 Sb. (dále jen „vyhl. č. 26/2007 Sb.“).
- Vyhláška č. 545/2002 Sb., o postupu při provádění pozemkových úprav a náležitostech návrhu pozemkových úprav, ve znění vyhl. č. 122/2007 Sb. (dále jen „vyhl. č. 545/2002 Sb.“).
- Návod pro obnovu katastrálního operátu a převod, č.j. ČÚZK 6530/2007-22 ve znění dodatku č. 1 č.j. 338-2008-22 a dodatku č. 2 , č.j. ČÚZK 2390 /2009-22.
- Návod pro vedení a správu katastru nemovitostí, č.j. ČÚZK 4571/2001-23.
- Struktura výměnného formátu informačního systému katastru nemovitostí České republiky, č.j. 5598/2002-24, ve znění dodatku č. 1 č.j. 2893/2003-24, dodatku č. 2 č.j. 5165/2003-24, dodatku č. 3 č.j.899/2004-24, dodatku č.4 č.j. 4927/2004-24, dodatku č. 5 č.j. ČÚZK 971/2006-24, dodatku č. 6 č.j. ČÚZK 3463/2006-24, dodatku č. 7 č.j. ČÚZK 1301/2007-24, dodatku č. 8 č.j. ČÚZK 5318/2007-24 a dodatku č.9 č.j. ČÚZK 2704/2009-24 a dodatku č. 10 č.j. ČÚZK 5131/2009-24.
- Technologický postup pro revizi a zřizování zhušťovacích bodů ČÚZK, č.j. 2112/1997-22 ve znění dodatku č. 1, č.j. 1131/1998-22 a dodatku č. 2, č.j. 2086/1998-22.
- Zákon č. 151/1997 Sb., o oceňování majetku a o změně některých zákonů (zákon o oceňování majetku), ve znění pozdějších předpisů
- Vyhláška č. 3/2008 Sb., o provedení některých ustanovení zákona č. 151/1997 Sb., o oceňování majetku a o změně některých zákonů, ve znění pozdějších předpisů (oceňovací vyhláška), ve znění pozdějších předpisů
- Podmínky k ochraně zájmů podle zvláštních předpisů stanovené dotčenými a správními orgány v souladu s ust. § 6 odst. 6 zákona č. 139/2002 Sb.
- Metodický návod k provádění pozemkových úprav (MZe-ÚPÚ č.j. 10747/2010-133000).
- Technický standard plánu společných zařízení v pozemkových úpravách (MZe-ÚPÚ č.j. 10749/2010-133000).
- Technický standard digitální formy zpracování plánu společných zařízení v pozemkových úpravách.
- Platné technické normy, metodiky a standardy.
- V případě, že v průběhu plnění předmětu veřejné zakázky nabude platnosti a účinnosti novela některého z výše uvedených právních předpisů a návodů (postupů), popřípadě nabude platnosti a účinnosti jiný právní předpis a návod (postup) vztahující se k předmětu

- díla, je zhotovitel povinen řídit se při realizaci díla těmito novými právními předpisy a návody (postupy).
4. Zhotovitel se touto smlouvou zavazuje provést dílo na svůj náklad a na své nebezpečí v době sjednané v článku V. této smlouvy. Dokončením díla se rozumí zápis KPÚ do katastru nemovitostí a vytyčení hranic pozemků dle návrhu KPÚ, a to nejdéle do tří let od pravomocného rozhodnutí o schválení návrhu KPÚ podle § 11 odst. 4 zákona č. 139/2002 Sb.
 5. Objednatel se zavazuje, že řádně provedené dílo převezme a zaplatí za něj cenu podle čl. VII. v souladu se zněním uvedeným v čl. VIII. této smlouvy.

Čl. II.

Podklady k provedení díla

1. Nabídka zhotovitele ze dne 13.2.2012.
2. Objednatel č. 1 se zavazuje předat zhotoviteli do 1 měsíce od podpisu této smlouvy podklady dle § 1 odst. 2 písm. a), b), c), g) vyhl. č. 545/2002 Sb. Ostatní podklady podle písm. d), e), f) citované vyhlášky, pokud je nemá objednatel k dispozici, si zajistí zhotovitel.
O předání podkladů bude sepsán oboustranně podepsaný zápis.
3. Zhotovitel se zavazuje zdržet se šíření jemu předaných podkladů vůči třetí osobě. Tyto mohou být předány třetí osobě jen se souhlasem objednatele č. 1 a v souladu s vyhotovením díla.

Čl. III.

Rozsah díla a jeho členění na ucelené části a fakturační celky

Dílo bude rozděleno na následující ucelené části sestavené z níže uvedených fakturačních celků a dílčích fakturačních celků v souladu s přílohou vyhlášky č. 545/2002 Sb., Metodickým návodem k provádění pozemkových úprav, č.j. 10747/2010-13300 a Technickým standardem plánu společných zařízení v pozemkových úpravách, č.j. 10749/2010-13300 a Technickým standardem digitální formy zpracování plánu společných zařízení v pozemkových úpravách. V podrobnostech se rozsah, členění díla a struktura dokumentace díla řídí přílohou č. 1, která je nedílnou součástí této smlouvy.

1. **Hlavní fakturační celek Přípravné práce je sestavena z následujících dílčích fakturačních celků**
 - 1.1. Vyhodnocení podkladů a rozbor současného stavu. Vypracování seznamu dotčených parcel, seznamu dotčených vlastníků pro úvodní jednání, popřípadě další potřebné podklady pro úvodní jednání a pro vyznačení poznámky o zahájení řízení do katastru nemovitostí (dále jen „KN“). Prověření vlastnictví pozemků ve vlastnictví státu vč. nabývacích dokladů a zjištění majetku státu ve smyslu § 29 zákona č. 229/1991 Sb. Dále zhotovitel zpracuje rozbor současného stavu území – průzkum území (charakter hospodaření, cestní síť, eroze, vodní režim - včetně analýzy odtokových poměrů a studie odtokových poměrů atd. podle § 3 vyhl. č. 545/2002 Sb.). Výsledky analýzy odtokových poměrů a studie odtokových poměrů budou zásadní pro návrh protipovodňové ochrany území. Zhodnocení požadavků a stanovisek dotčených orgánů a organizací (vč. dotčených obcí), celkové vyhodnocení území pro využití k návrhovým pracím.

- 1.2. Dohledání a ověření stávajícího bodového pole včetně jeho doplnění (vybudování) na základě návrhu na zahuštění podrobného polohového bodového pole (PBPP), schváleného katastrálním úřadem, včetně stabilizace, dle bodu 5. písm. a) přílohy k vyhl. č. 545/2002 Sb.
- 1.3. Polohopisné zaměření zájmového území (mimo trvalé porosty, v trvalých a lesních porostech) a popřípadě výškopis v potřebném rozsahu pro pozemkové úpravy včetně druhů pozemků v rozsahu určeném v bodě 5. písm. c) přílohy k vyhl. č. 545/2002 Sb.
Zhotovitel také projedná s vlastníky a zajistí případný souhlas se vstupem do pozemkové úpravy (§ 3 odst. 3 zákona č. 139/2002 Sb.)
- 1.4. Geometrické a polohové určení vnějšího obvodu upravovaného území v rozsahu určeném v bodě 5. písm. c) přílohy k vyhl. č. 545/2002 Sb. Zjišťování průběhu hranic, vypracování potřebných GP, ZPMZ, stabilizace, odsouhlasení hranic komisí, předání protokolů pro katastrální úřad (Elaborát zjišťování hranic dle platného Návodu pro obnovu katastrálního operátu a převod). Případně vyhotovení podkladů pro změnu katastrální hranice podle vyhl. č. 26/2007 Sb., vyhotovení podkladů pro konzultace průběhu obvodu KPÚ s katastrálním úřadem. Zjišťování průběhu hranic liniových staveb. Předsedou komise pro zjišťování průběhu hranic bude jmenován zástupce zhotovitele – úředně oprávněný zeměměřický inženýr. Jeho účast v terénu je nezbytná po celou dobu tohoto šetření.
- 1.5. Geometrické a polohové určení vnitřního obvodu upravovaného území v rozsahu určeném v bodě 5. písm. c) přílohy k vyhl. č. 545/2002 Sb. Zjišťování průběhu hranic, vypracování potřebných GP, ZPMZ, stabilizace, odsouhlasení hranic komisí, předání protokolů pro katastrální úřad.
- 1.6. Zjišťování a zaměření hranic pozemků neřešených podle § 2 zákona č. 139/2002 Sb. Zjišťování hranic pozemků a jejich zaměření bude provedeno v souladu s ustanovením § 7 odst. 6 vyhl. č. 545/2002 Sb. a dle požadavků příslušného pracoviště katastrálního úřadu uvedených v dohodě s pozemkovým úřadem (bod 3c náležitosti návrhu pozemkových úprav – příloha k vyhláše č. 545/2002 Sb., v platném znění).
- 1.7. Zpracování dokumentace soupisu nároků vlastníků pozemků pro vypracování návrhu nového uspořádání pozemků. Identifikace případných nedokončených restitučních nároků, spolupráce při zjištění zemřelých vlastníků a dat jejich úmrtí, návrh na ustanovení opatrovníků, které pak usnesením ustanoví pozemkový úřad. Prověření vlastnictví pozemků ve vlastnictví státu a jiných subjektů na základě zjištění (zaměření) skutečného stavu v terénu. Zjišťování nesouladů v katastru nemovitostí včetně nároků vlastníků – rozdílu mezi souborem popisných informací a souborem geodetických informací – rozdíly projedná zhotovitel s příslušným katastrálním úřadem.

Součástí a podkladem pro vypracování dokumentace nároků vlastníků bude topologická úprava linií BPEJ na zaměřený skutečný stav, odsouhlasené VÚMOP, v.v.i. Elaborát bude vypracován v souladu s ust. § 8 zákona č. 139/2002 Sb. a § 8 vyhl. č. 545/2002 Sb. a tabulky č. 1 této vyhlášky. Dále bude součástí vyšetření nesouladu druhů pozemků a způsobů využití v souladu s ustanovením § 3 odst. 3 vyhl. č. 545/2002 Sb. Projednání možnosti případného vypořádání spoluvlastnictví. V průběhu zpracování návrhu bude prováděna průběžná aktualizace soupisu nároků na základě nových skutečností jako např. rozdělení spoluvlastnictví, úprava obvodu pozemkové úpravy, změna okruhu účastníků řízení, a to až do vydání rozhodnutí pozemkového úřadu dle ustanovení § 11 odst. 8. zákona č. 139/2002 Sb. Bude-li zjištěno duplicitní vlastnictví k pozemku, bude vypracován návrh na jeho vypořádání ve smyslu § 13 odst. 4 a 5 zákona č. 139/2002 Sb.

Tabulka č. 1 soupis nároků bude mimo 3 paré dodána v 1 vyhotovení v nesvázané podobě pro vlastníky pozemků.

2. Hlavní fakturační celek Návrhové práce je sestaven z následujících dílčích fakturačních celků

- 2.1. Vypracování plánu společných zařízení, vč. vyjádření orgánů a organizací v průběhu zpracování včetně vyřešení všech připomínek (v případě napojení polních cest na silnice II. a III. třídy posouzení rozhledových vzdáleností a souhlas vydaný Policií ČR o povolení tohoto připojení). Vyhotovení celkové bilance půdního fondu, kterou je nutné vyčlenit k jeho provedení, včetně bilance použitých pozemků ve vlastnictví státu, obce popř. jiných vlastníků. Vypracování Oznámení dle § 6 zák. č. 100/2001 Sb., o posuzování vlivů na životní prostředí a o změně některých souvisejících zákonů, včetně příslušné dokumentace, v případě stanovení příslušným úřadem, že záměr podléhá zjišťovacímu řízení dle příslušného zákona.

Dokumentace k plánu společných zařízení bude vyhotovena dle výsledků rozboru současného stavu území a požadavků objednatele v souladu s „Technickým standardem plánu společných zařízení v pozemkových úpravách, Mze – ÚPÚ č.j. 10749/2010-13300“ a Technickým standardem digitální formy zpracování plánu společných zařízení v pozemkových úpravách.

Dokumentace bude zpracována v rozsahu dle bodu 7 přílohy vyhl. č. 545/2002 Sb. a bude řádně podepsána a označena příslušným razítkem zhotovitele a osoby s předepsanou odbornou způsobilostí nebo osvědčením o autorizaci.

Plán společných zařízení (dále také „PSZ“) bude projednán a odsouhlasen se sborem zástupců vlastníků, dotčenými orgány a organizacemi, včetně vyřešení všech připomínek, projednán a protokolárně schválen technicko-dokumentační komisí ÚPÚ - příslušnou regionální dokumentační komisí (dále jen „RDK“) dle vnitřních předpisů objednatele č. 1 a projednán a schválen zastupitelstvem příslušné obce na veřejném zasedání. Projednání s RDK zajišťuje pozemkový úřad. Zhotovitel se na základě výzvy pozemkového úřadu zúčastní projednání předložené dokumentace a je povinen odstranit případné nedostatky zjištěné RDK.

Plán společných zařízení pro řešené katastrální území bude funkčně a koncepčně provázán na sousední k. ú., zejména s ohledem na potřebu protipovodňových opatření. Součástí díla bude i posouzení navržených změn v situování společných zařízení ve srovnání se schváleným územním plánem řešeného katastrálního území. Součástí díla nejsou projekty pro stavební povolení a realizaci staveb.

- 2.2. Výškopisné zaměření zájmového území. Zaměření bude provedeno v nezbytném rozsahu u pozemků ohrožených vodní erozí nebo u pozemků, na nichž se předpokládá výstavba a realizace společných zařízení.
- 2.3. Potřebné podélné a příčné profily společných zařízení pro stanovení plochy záboru půdy, zejména podélných a příčných profilů především u hlavních komunikací a dalších staveb pro stanovení plochy záboru stavbami (s ohledem na případné násypy nebo zářezy) včetně geologického průzkumu, vyžaduje-li to charakter území. Provedení předběžných geotechnických průzkumů pro stavby plánu SZ s prioritní potřebou realizace. Dokumentace bude vypracována a autorizována inženýrem v příslušném oboru.

- 2.4. Potřebné podélné a příčné profily společných zařízení pro stanovení plochy záboru půdy, včetně geol. průzkumu a nezbytných výpočtů pro vodohospodářskou část plánu společných zařízení. To vše s ohledem na potřeby správy a provozu jednotlivých vodohospodářských zařízení. Dokumentace bude vypracována a autorizována inženýrem v příslušném oboru.
- 2.5. Vypracování návrhu nového uspořádání pozemků včetně bilancí. Optimální prostorové a funkční uspořádání nových pozemků včetně bilancí odsouhlasených vlastníky nejméně 75 % výměry pozemků řešených podle § 2 zákona č. 139/2002 Sb., zpracovaných v souladu s § 9 a §10 zákona č. 139/2002 Sb., s § 10 vyhl. č. 545/2002 Sb. a tabulkou č. 2 této vyhlášky. Dokumentace návrhu nového uspořádání pozemků bude v rozsahu uvedeném v bodech 8 a 9 přílohy k vyhl. č. 545/2002 Sb. Zpracování znaleckých posudků na ocenění věcných břemen a na ocenění pozemků vlastníků, které budou vykupovány ve prospěch státu pro dosažení cíle pozemkových úprav.
- 2.6. Předložení kompletní dokumentace návrhu KPÚ. Kompletní dokumentace bude předložena v rozsahu stanoveném přílohou k vyhl. č. 545/2002 Sb., včetně grafických příloh dle bodu 9 a průvodního listu souhrnné zprávy podle bodu 1. a 2., a to v počtu čtyř vyhotovení v papírové formě a 1 x digitálně; paré č. 1 bude obsahovat originály dokladů. Vše bude řádně označeno, podepsáno s příslušným razítkem zhotovitele a osoby s předepsaným úředním oprávněním. Návrh KPÚ bude předán včetně zpracovaných připomínek a námitek, podaných v době vystavení návrhu. Zhotovitel se zavazuje v souladu s ustanovením § 66 odst. 2 vyhlášky č. 26/2007 Sb. předat výsledky zeměměřických činností využitých pro obnovu katastrálního operátu na podkladě výsledků pozemkových úprav ověřené podle zákona o zeměměřictví příslušnému katastrálnímu úřadu prostřednictvím úředně oprávněného zeměměřického inženýra („ověřovatele“) k posouzení způsobilosti jejich převzetí do katastru nemovitostí nejméně 30 dnů před předáním objednateli. V digitální i tištěné formě budou zpracovány tabulkové a mapové přílohy pro rozhodnutí pozemkového úřadu dle § 11 odst. 5 a 8 zákona č. 139/2002 Sb. Písemná část přílohy k rozhodnutí o schválení návrhu pozemkových úprav bude obsahovat bilanci původních a nově navržených pozemků. Grafická část přílohy bude obsahovat znázornění původního a nově navrženého pozemku (podrobnou situaci pro jednotlivé vlastníky). K rozhodnutí o výměně nebo přechodu vlastnických práv bude zpracována příloha č. 1 (pozemky – s příp. určením výše úhrady a lhůty podle § 10 odst. 2 zákona č. 139/2002 Sb., nebo s přechodem věcných břemen), příp. příloha č. 2 (zrušení věcných břemen) a příloha č. 3 (zřízení věcných břemen). Veškeré výše uvedené přílohy budou dále zpracovány v jednom vyhotovení pro každého vlastníka. Ke 2. rozhodnutí bude zpracována grafická příloha se znázorněním nových pozemků (výřez z mapy DKM pro jednotlivé vlastníky).

3. Hlavní fakturační celek Vytyčení pozemků podle schváleného návrhu a mapové dílo je sestaven z následujících dílčích fakturačních celků

- 3.1. Vytyčení a označení hranic pozemků (trvalá stabilizace lomových bodů) a protokolární předání hranic navržených pozemků dle schváleného návrhu KPÚ, dle požadavků vlastníků a podle rozhodnutí objednatele. Pro fakturaci bude rozhodující skutečný počet měrných jednotek.
- 3.2. Zpracování mapového díla včetně digitální katastrální mapy (dále jen „DKM“), SPI a podkladů potřebných pro zavedení výsledků pozemkových úprav do KN. Topologická úprava platných linií BPEJ na DKM, schválená VÚMOP, v.v.i. Dokumentace bude obsahovat náležitosti podle § 66 vyhl. č. 26/2007 Sb.

Čl. IV. Technické požadavky na provedení díla

1. Výsledky jednotlivých etap díla (fakturačních celků příp. ucelených částí) budou předávány v klasické formě písemného a grafického zpracování v papírové a digitální podobě na paměťovém mediu ve formátech *.doc, *.xls, výsledky geodetických a grafických prací budou předávány ve formátu *.dgn, v souřadnicovém systému S-JTSK, rastrová data ve formátu *.cit (v případě požadavku objednatele č. 1 v jiných formátech), neboť zadavatel používá softwarové vybavení pracující s těmito formáty. Z důvodu možnosti kontroly předaného díla nebo jeho části požaduje objednatel předat návrh KPÚ ve formátu kompatibilním s programem POZEM od firmy HSI Praha.
2. Ukončené fakturační celky budou odevzdány s náležitostmi podle odstavce 1. článku IV. této smlouvy v následujícím počtu vyhotovení a formě:
 - 1.1. Vyhodnocení podkladů a rozbor současného stavu včetně analýzy odtokových poměrů a studie odtokových poměrů - 3 x papírové zprac. a 2x CD.
 - 1.2. Dohledání, doplnění a ověření stávajícího bodového pole - 3 x papírové zprac. a 2x CD.
 - 1.3. Polohopisné zaměření zájmového území - 3 x papírové zprac. a 2x CD.
 - 1.4. Geometrické a polohové určení vnějšího obvodu - 3 x papírové zprac. a 2x CD.
 - 1.5. Geometrické a polohové určení vnitřního obvodu - 3 x papírové zprac. a 2x CD.
 - 1.6. Zjišťování a zaměření hranic pozemků neřešených - 3 x papírové zprac. a 2x CD.
 - 1.7. Dokumentace nároků vlastníků - 4 x papírové zprac. a 2x CD.
 - 2.1. Vypracování plánu společných zařízení - 4 x papírové zprac. a 2x CD. Návrh plánu společných zařízení v měřítku 1 : 2000 nebo 1 : 5000 (měřítko stanoví objednatel podle potřeby v průběhu zpracování KPÚ).
 - 2.2. Výškopisné zaměření zájmového území - 2 x papírové zprac. a 2x CD.
 - 2.3. Potřebné podélné a příčné profily společných zařízení - 3 x papírové zprac. a 2x CD.
 - 2.4. Potřebné podélné a příčné profily společných zařízení - 3 x papírové zprac. a 2x CD.
 - 2.5. Vypracování návrhu nového uspořádání pozemků - 3 x papírové zprac. a 2x CD.
 - 2.6. Předložení kompletní dokumentace návrhu KPÚ - 4 x papírové zprac. a 2x CD.
Vypracování písemných a grafických příloh k 1. a 2. rozhodnutí - v papírovém zpracování pro každého vlastníka zvlášť a CD.
 - 3.1. Vytyčení hranic pozemků – v náležitostech podle katastrálních předpisů 2x.
 - 3.2. Zpracování mapového díla - 3x papírové zprac. a 2x CD. Mapové dílo bude zpracováno podle zvláštního předpisu (Návod pro obnovu katastrálního operátu a převod, ČÚZK 2007, ve znění dodatků). DKM bude zpracována a předána ve výměnném formátu ISKN podle vyhl. č. 26/2007 Sb.
3. Grafické výstupy budou zpracovány v měřítku stanoveném příslušným katastrálním úřadem. Návrh plánu společných zařízení v měřítku 1 : 2000 nebo 1 : 5000 (měřítko stanoví objednatel podle potřeby v průběhu zpracování KPÚ).
4. Grafické počítačové soubory mapového díla i návrhu KPÚ budou respektovat požadavky objednatele č. 1 a příslušného katastrálního úřadu. Součástí výsledných digitálních

katastrálních map budou podklady podle zadání objednatele č. 1 na základě dohody s příslušným katastrálním úřadem.

5. Mapové dílo (ve formátu *.vfk) spolu s přílohami k rozhodnutí o výměně nebo přechodu vlastnických práv (v listinné podobě) budou odevzdány ke kontrole katastrálnímu úřadu 30 dnů před předáním objednateli. Součástí příloh k rozhodnutí dle ust. § 11 odst. 4 a 8 zákona č. 139/2002 Sb., bude grafická část s přehledem umístění nových pozemků.

Čl. V.

Čas a místo předání díla

1. Dílo bude předáváno po ukončených hlavních fakturačních celcích, příp. dílčích fakturačních celcích ve smyslu článku III. této smlouvy, a to v termínech jak jsou uvedeny v příloze č. 1, která je nedílnou součástí této smlouvy, v sídle pozemkového úřadu.
2. U prací navazujících bezprostředně na část 2.1. Vypracování plánu společných zařízení je zhotovitel povinen zohlednit nutnost předložení zpracované dokumentace k posouzení a schválení regionální dokumentačně-technické komisi v návaznosti na další časový harmonogram prací na KPÚ.
3. Fakturační celek 3.1. - Vytyčení pozemků a stabilizace vlastnických hranic dle návrhu KPÚ bude provedeno do 3 měsíců od písemné výzvy objednatele č. 1 k provedení těchto prací.
4. Fakturační celek 3.2. - Mapové dílo, včetně DKM a SPI, bude zpracováno do 3 měsíců od písemné výzvy objednatele č. 1 k zahájení těchto prací. Před předáním díla objednateli č. 1 zhotovitel zajistí provedení kontroly této části díla KÚ. Objednatel vyzve zhotovitele nejpozději do 30 dnů od právní moci rozhodnutí o schválení návrhu KPÚ. V případě, že nabytí právní moci rozhodnutí o schválení návrhu pozemkové úpravy bylo závislé na rozhodnutí o odvolání, lhůta se prodlužuje na 90 dnů.

Čl. VI.

Předání a převzetí díla, sankce, záruky

1. Zhotovitel se zavazuje odevzdávat objednateli dílo po ukončených hlavních fakturačních celcích, příp. ukončených dílčích fakturačních celcích v souladu s čl. III. v termínech uvedených v příloze č. 1, která je nedílnou součástí této smlouvy.
2. Zhotovitel předloží dílo, příp. jeho část (dále jen „dílo“), nejméně 14 dnů před termínem předání díla dle přílohy č. 1 této smlouvy, ke kontrole objednateli. Zhotovitel dílo zašle objednateli, příp. dílo osobně s průvodním dopisem předloží na podatelnu objednatele. Na žádost zhotovitele podatelna potvrdí doručení díla podacím razítkem.
3. V případě, že po kontrole objednatele bude zjištěno, že je dílo bez zjevných vad a nedodělků, bude možno dílo převzít. O předání a převzetí díla, příp. části díla, bude sepsán předávací protokol (dále jen „předávací protokol“). Předávací protokol vyhotoví zhotovitel. Předávací protokol musí být podepsán zástupcem objednatele pro věci technické a odpovědným zástupcem zhotovitele.
4. V případě, že předmětem předání díla bude dokumentace předávaná katastrálnímu úřadu, bude součástí předávacího protokolu rovněž potvrzení katastrálního úřadu o převzetí dokumentace tímto úřadem bez vad a nedodělků.

5. V případě prodlení s dodáním hlavních, případně dílčích fakturačních celků díla uvedených v čl. III. smlouvy je zhotovitel povinen zaplatit objednateli č. 1 smluvní pokutu ve výši 5 000,- Kč za každý den prodlení po uplynutí dohodnuté lhůty.
6. Zhotovitel objednatelům poskytuje záruku za jakost předaného díla. Záruční lhůta se stanovuje 36 měsíců od předání celého díla zhotovitelem objednateli č. 1. U ucelených částí, případně fakturačních celků se záruční lhůta prodlužuje o dobu, která uplyne mezi dílčím plněním a předáním celého díla. V případě přerušení prací ze strany objednatele platí dohodnutá záruční lhůta 36 měsíců na dosud provedené práce. Počátkem této záruční lhůty je termín odevzdání poslední ucelené části, případně fakturačního celku. V případě, že po dobu plynoucí záruční lhůty budou práce znovu obnoveny, prodlužuje se záruční lhůta na dříve dokončené ucelené části o počet měsíců přerušení prací. Záruka se vztahuje na veškeré vady a nedodělky prací zapříčiněné zhotovitelem. Záruka se nevztahuje na nedostatky a chyby plynoucí z chybných vstupních podkladů, zejména pak z chybných údajů o vlastnictví (vlastnících) evidovaných v KN (chybné údaje o vlastnictví pozemků), které nebylo v době zpracování návrhů KPÚ zpochybněno. Po dobu záruční lhůty má objednatel právo požadovat bezplatné odstranění vad. O odstranění vad bude oběma stranami sepsán protokol. Doba odstranění vad se do záruční lhůty nezapočítává. Zhotovitel ručí objednatelům podle Obchodního zákoníku do výše čistého obchodního jmění.
7. Vady díla: dílo má vady, pokud neodpovídá kvalitou či rozsahem podmínkám stanoveným ve smlouvě, případně požadavkům obecně závazných norem nebo předpisům uvedeným v této smlouvě. Objednatel č. 1 písemně oznámí zhotoviteli vadu díla a ten je povinen vadu díla odstranit bezplatně v dohodnuté lhůtě. Lhůta musí být dohodnuta tak, aby nezmařila další práce nebo úkony. Podkladem je písemné oznámení o specifikovaných vadách podle ustanovení § 562 Obchodního zákoníku.
8. Je-li zhotovitel v prodlení s odstraněním vad, uhradí objednatelům smluvní pokutu ve výši 1 000,-Kč (v % podílech dle čl. VIII., bod 1) za každý započatý den prodlení po uplynutí lhůty dohodnuté podle bodu 4.
9. Objednatel je oprávněn jednostranně započíst své nároky na zaplacení smluvní pokuty vůči nárokům zhotovitele na úhradu ceny díla v souladu s ust. § 358 a násl. obchodního zákoníku a ust. § 580 a násl. občanského zákoníku.

Čl. VII. Cena za provedení díla

1. Cena za provedení díla je sjednána na základě ekonomicky nejvýhodnější nabídky v rámci veřejné zakázky, vyhlášené objednatelem č. 1. Podrobnosti kalkulace ceny obsahuje příloha č.1, která je nedílnou součástí této smlouvy. Rekapitulace ceny:

1.Přípravné práce celkem (1.1.-1.7.) bez DPH	501 550 Kč
2.Návrhové práce celkem (2.1.-2.6.) bez DPH	506 200 Kč
3.Vytyčení pozemků podle schváleného návrhu a mapové dílo celkem (3.1.-3.2.) bez DPH	165 800 Kč
Celková cena bez DPH	1 173 550 Kč
DPH 20%	234 710 Kč
Celková cena díla včetně DPH	1 408 260 Kč

Sjednaná celková cena je neměnná po celou dobu realizace díla a tuto lze změnit pouze v případě, že v průběhu plnění dojde ke změnám sazeb DPH (příp. v rámci využití opčního práva). Sjednaná celková cena je určena na základě zadaného rozsahu měrných jednotek a jím odpovídajících jednotkových položkových cen nabídnutých zhotovitelem.

2. V případě menšího množství měrných jednotek u geodetických i projektových prací budou fakturovány skutečně zpracované měrné jednotky. Bude-li skutečný počet měrných jednotek u geodetických i projektových prací vyšší než je předpoklad objednatele č. 1, sjednává se opce pro:
 - přípravné práce 90.000,- Kč
 - návrhové práce..... 90.000,- Kč
 - vytyčení pozemků dle schváleného návrhu a mapové dílo 20.000,- Kč

V případě nutnosti využití opčního ustanovení bude objednatel č. 1 postupovat v souladu se zákonem o zadávání veřejných zakázek.

3. U cen geodetických a projekčních prací, u nichž je měrná jednotka 100 bm, se metry sčítají za celý fakturační celek a teprve součet se zaokrouhluje. Zaokrouhlení se provádí při rozsahu menším než 1 měrná jednotka na 1 měrnou jednotku. Při rozsahu větším než 1 měrná jednotka se zaokrouhluje na celé měrné jednotky, a to směrem nahoru.
4. Tisk nutných mapových podkladů je zahrnut do cenové kalkulace.

Čl. VIII.

Platební a fakturační podmínky

1. Cena díla bude hrazena jednotlivými objednateli takto:
 - Objednatel č. 1 ve výši 76 %**
 - Objednatel č. 2 ve výši 24 %**
2. Faktury budou vystaveny samostatně pro každého z obou objednatelů ve výši odpovídající procentuálnímu podílu uvedeném v bodě 1. tohoto článku.
3. Fakturace bude prováděna po dokončení jednotlivých hlavních fakturačních celků příp. dílčích fakturačních celků, na základě objednatelem č. 1 vyhotoveného a zhotovitelem potvrzeného schvalovacího protokolu o předání a převzetí prací bez vad a nedodělků. Bez tohoto potvrzeného protokolu nesmí být faktura vystavena. Dřívější termín plnění hlavních fakturačních celků, příp. dílčích fakturačních celků se připouští za podmínky, že k financování díla budou ze státního rozpočtu uvolněny potřebné finanční prostředky na účet objednatele v době dřívějšího plnění. Podmínkou dřívější fakturace je písemný souhlas objednatele č. 1.
4. Zhotovitel bude zasílat objednatelům faktury každému vždy ve dvou vyhotoveních, které musí splňovat náležitosti podle předpisů o vedení účetnictví. Zároveň s cenou za provedené práce vypočte zhotovitel i DPH podle platných zákonů. Pokud faktura neobsahuje všechny zákonem a smlouvou stanovené náležitosti, je objednatel povinen bezodkladně fakturu vrátit zhotoviteli s tím, že zhotovitel je poté povinen vystavit novou fakturu s novým termínem splatnosti. V takovém případě není objednatel v prodlení s úhradou.
5. Fakturu za zpracování návrhu plánu společných zařízení dle bodu 2.1. lze objednateli č. 1 předložit až po protokolárním schválení této části díla RDK, příp. po odstranění

zjištěných nedostatků a po schválení zastupitelstvem obce na veřejném zasedání (§ 9 odst. 9 zákona č. 139/2002 Sb.).

6. Ostatní provedené práce budou fakturovány do 15 dnů po odevzdání příslušné části díla na základě zápisu o převzetí díla potvrzeného objednatelem č. 1 v dohodnutém termínu bez vad a nedodělků. V případě, že se bude jednat o dokumentaci předávanou katastrálnímu úřadu, bude součástí zápisu potvrzení katastrálního úřadu o převzetí dokumentace tímto orgánem bez vad a nedodělků.
7. Zhotovitel označí každou fakturu textem "dílčí" s označením fakturačního celku příp. dílčího fakturačního celku, a poslední fakturu označí textem „konečná“.
8. Splatnost jednotlivých faktur objednatele č. 1 je 45 kalendářních dnů ode dne doručení objednateli č. 1. Splatnost jednotlivých faktur objednatele č. 2 je 60 kalendářních dnů ode dne doručení objednateli č. 2.
9. Poslední faktura v kalendářním roce musí být objednateli č. 1 doručena nejpozději do 5.12. příslušného roku, objednateli č. 2 nejpozději do 2.12. příslušného roku.
10. Doručení na adresu objednatele č. 2:
Ředitelství silnic a dálnic ČR, Správa Zlín, Fügnerovo nábřeží 5476, 760 01 Zlín
11. Zhotoviteli nebude poskytnuta žádná záloha.

Čl. IX.

Důvody pro změnu nebo zrušení smlouvy

1. V případě, že objednateli č. 2 nebudou přiděleny finanční prostředky na realizaci stavby silnice I/35 Valašské Meziříčí – Lešná a I/35 Lešná – Palačov, bude daná situace řešena formou dodatku k této smlouvě.
2. Zjistí-li objednatelé, že zhotovitel provádí dílo v rozporu se svými povinnostmi vyplývajícími z této smlouvy či stanovené obecně závaznými právními předpisy, je objednatel oprávněn dožadovat se toho, aby zhotovitel odstranil vady vzniklé vadným prováděním a dílo prováděl řádným způsobem. Jestliže zhotovitel díla tak neučiní ani v přiměřené lhůtě mu k tomu poskytnuté a postup zhotovitele by vedl nepochybně k podstatnému porušení smlouvy, jsou objednatelé oprávněni odstoupit od smlouvy (§ 550 obch. zák.). Vznikne-li z těchto důvodů objednatelům škoda, je zhotovitel povinen průkazně vyčíslenou škodu uhradit.
3. Zjistí-li objednatelé v průběhu plnění předmětu smlouvy, že dochází k prodlení se zahájením nebo prováděním prací oproti harmonogramu z důvodů na straně zhotovitele, stanoví zhotoviteli lhůtu, do kdy má nedostatky odstranit. V případě, že nedostatky nebudou odstraněny ve stanovené lhůtě, mohou objednatelé od smlouvy odstoupit. Vznikne-li z těchto důvodů objednateli škoda, je zhotovitel povinen průkazně vyčíslenou škodu uhradit.
4. Pokud na straně objednatelů vznikl důvod pro změnu, nebo zrušení závazku, jsou povinni nahradit zhotoviteli nutné náklady, které mu vznikly v souvislosti s přípravou na plnění závazku, se změnou či zrušením závazku. Zhotovitel není povinen přistoupit na změnu nebo zrušení závazku, jestliže o to objednatelé nepožádají bez zbytečného odkladu poté, kdy zjistili nebo mohli zjistit skutečnost rozhodnout pro změnu nebo zrušení závazku. Veškeré změny této smlouvy lze provést toliko písemnými dodatky.

5. Objednatel č. 1 si vyhrazuje právo přerušit práce v případě nedostatku finančních prostředků na tyto práce přidělených ze státního rozpočtu, popř. při zastavení řízení o pozemkových úpravách podle § 6 odst. 8 zákona č.139/2002 Sb. Při přerušení prací ze strany objednatele č. 1 se provede inventarizace rozpracovanosti, zhotovitel doloží rozpracovanost a tyto práce budou v této výši uhrazeny na základě oboustranně potvrzeného protokolu. O dobu přerušení prací se prodlouží lhůty k předání díla a jeho ucelených částí, pokud nebude dohodnuto jinak. Zhotovitel toto právo objednatele č. 1 plně akceptuje.
6. Objednatel č. 1 si dále vyhrazuje právo odstoupit od smlouvy, když přerušení prací z výše citovaných důvodů bude trvat více než šest měsíců nebo důvody pro dopracování pozemkové úpravy pominou. Zhotovitel toto právo plně akceptuje.
7. Každá ze smluvních stran je oprávněna písemně odstoupit od smlouvy, pokud:
 - 7.1. vůči majetku zhotovitele probíhá insolvenční řízení, v němž bylo vydáno rozhodnutí o úpadku;
 - 7.2. insolvenční návrh byl zamítnut proto, že majetek zhotovitele nepostačuje k úhradě nákladů insolvenčního řízení;
 - 7.3. zhotovitel vstoupí do likvidace;
 - 7.4. nastane vyšší moc, kdy dojde k okolnostem, které nemohou smluvní strany ovlivnit a které zcela nebo na dobu delší než 90 dnů znemožní některé ze smluvních stran plnit své závazky ze smlouvy;
8. Vznik některé ze skutečností uvedených v odst. 6 tohoto článku je každá smluvní strana Povinna oznámit druhé smluvní straně. Pro uplatnění práva na odstoupení od smlouvy však není rozhodující, jakým způsobem se oprávněná smluvní strana dozvěděla o vzniku skutečností opravňujících k odstoupení od smlouvy.
9. Pokud odstoupí od smlouvy objednatel z důvodů uvedených v odstavci 2. a 3. tohoto článku nebo některá ze smluvních stran z důvodů uvedených v odstavci 7 tohoto článku, smluvní strany sepiší protokol o stavu provedení díla ke dni odstoupení od smlouvy. Protokol musí obsahovat zejména soupis veškerých uskutečněných prací a dodávek ke dni odstoupení od smlouvy. Závěrem protokolu smluvní strany uvedou finanční hodnotu dosud provedeného díla. V případě, že se smluvní strany na finanční hodnotě díla neshodnou, nechají vypracovat příslušný znalecký posudek soudním znalcem. Smluvní strany se zavazují přijmout tento posudek jako konečný ke stanovení finanční hodnoty díla. K určení znalce, jakož i k úhradě ceny za zpracování posudku jsou příslušní objednatelé.
10. Odstoupení od smlouvy musí být učiněno písemným oznámením o odstoupení od této smlouvy druhé straně. Účinky odstoupení od smlouvy nastávají dnem doručení oznámení o odstoupení druhé straně.
11. Ve všech výše uvedených případech odstoupení zaviněného zhotovitelem jsou objednatelé oprávněni uplatnit smluvní pokutu ve výši 10% z ceny díla bez DPH. Mimo to jsou objednatelé oprávněni přenést na zhotovitele všechny následky plynoucí z odstoupení od smlouvy, zejména pak náklady vzniklé uzavřením nové smlouvy s jiným zhotovitelem, náklady za opravy vady či nedodělků a za penále nebo škody, které mohou být hrazeny objednateli.

12. V případě odstoupení od smlouvy se zhotovitel zavazuje na žádost objednatele č. 1 vrátit podklady, příp. i poskytnout nebo dát k dispozici všechny doklady spjaté s vyhotovením díla.
13. Odstoupením od smlouvy nejsou dotčena práva smluvních stran na úhradu splatné smluvní pokuty a na náhradu škody.
14. V případě odstoupení od smlouvy jednou ze smluvních stran, bude k datu účinnosti odstoupení vyhotoven protokol o předání a převzetí nedokončeného díla, který popíše stav nedokončeného díla a vzájemné nároky smluvních stran.
15. Do doby vyčíslení oprávněných nároků smluvních stran a do doby dohody o vzájemném vyrovnání těchto nároků, jsou objednatelé oprávněni zadržet veškeré fakturované a splatné platby zhotoviteli.
16. V dalším se v případě odstoupení od smlouvy postupuje dle příslušných ustanovení obchodního zákoníku.

Čl. X. Jiná ujednání

1. Při provádění díla je zhotovitel vázán pokyny objednatele č. 1. Objednatel č. 1 i zhotovitel se zavazují průběžně vzájemně konzultovat odbornou problematiku předmětu smlouvy. Pracovníci zhotovitele jsou vázáni mlčenlivostí vůči třetím osobám týkající se veškerých podkladů a dat, se kterými přijdou při zpracování díla do styku. Smluvní strany se dohodly na tom, že zhotovitel není oprávněn dílo, které je předmětem plnění této smlouvy, bez písemného souhlasu objednatelů, dále prodávat či s ním jinak nakládat.
2. Zhotovitel se zavazuje během plnění smlouvy i po ukončení smlouvy (i po předání díla objednateli), zachovávat mlčenlivost o všech skutečnostech, o kterých se dozví od objednatelů v souvislosti se zhotovením díla. Tím není dotčena možnost zhotovitele uvádět činnost podle této smlouvy jako svou referenci ve svých nabídkách v zákonem stanoveném rozsahu, popř. rozsahu stanoveném zadavatelem veřejné zakázky.
3. Za porušení povinnosti mlčenlivosti specifikované v článku X., odstavec 3. této smlouvy, je zhotovitel povinen uhradit objednateli smluvní pokutu ve výši 100 000,- Kč (v % podílu dle čl. VIII., bod 1.) a to za každý jednotlivý případ porušení povinnosti.
4. Splatnost veškerých sankcí a smluvních pokut sjednaných v této smlouvě činí 10 kalendářních dnů ode dne obdržení vyúčtování příslušné sankce či pokuty.
5. Objednatelé jsou oprávněni průběžně kontrolovat provádění díla. Zjistí-li, že zhotovitel provádí dílo v rozporu se svými povinnostmi, touto smlouvou nebo pokyny objednatelů, jsou objednatelé oprávněni dožadovat se toho, aby zhotovitel odstranil vady vzniklé vadným prováděním a dílo prováděl řádným způsobem. Jestliže zhotovitel tak neučiní ani ve lhůtě mu k tomu poskytnuté a postup zhotovitele by vedl nepochybně k podstatnému porušení smlouvy, jsou objednatelé oprávněni odstoupit od smlouvy. V tomto případě je zhotovitel povinen uhradit škody vzniklé objednatelům odstoupením od smlouvy.
6. K průběžným kontrolám provádění díla bude docházet na kontrolních dnech. Tyto kontrolní dny je oprávněn svolávat objednatel č. 1a to 1 x za měsíc. Zhotovitel je povinen se těchto kontrolních dnů zúčastnit a předložit ke kontrole doklady o provádění díla.

7. Zhotovitel je povinen úzce spolupracovat především s obcemi a s orgány státní správy, které jsou specifikované v ust. § 6 odst. 6 zákona č.139/2002 Sb., a dále se sborem zástupců vlastníků, který je volen ve smyslu § 5 odst. 5 zákona č.139/2002 Sb., je-li zvolen.
8. Zhotovitel je povinen po celou dobu zpracování díla provádět aktualizaci dat na základě aktuálních údajů katastru nemovitostí.
9. Zhotovitel je podle ustanovení § 2 písm. e) zákona č. 320/2001 Sb., o finanční kontrole ve veřejné správě a o změně některých zákonů (zákon o finanční kontrole), ve znění pozdějších předpisů, osobou povinnou spolupůsobit při výkonu finanční kontroly prováděné v souvislosti s úhradou zboží nebo služeb z veřejných výdajů.
10. Zhotovitel bere na vědomí, že objednatel č. 1 je organizační složkou státu, objednatel č. 2 je státní příspěvkovou organizací a jejich stav účtu závisí na převodu finančních zdrojů ze státního rozpočtu. V případě nedostatku finančních prostředků na účtu objednatelů může dojít k úhradě faktur až po obdržení potřebných finančních prostředků ze státního rozpočtu. Časová prodleva z těchto důvodů nemůže být považována za zavinění prodlení na straně objednatelů a z toho důvodu nelze vůči objednatelům uplatňovat žádné sankce. V případě nedostatku finančních prostředků pro pozemkové úpravy na účtech objednatelů se smluvní strany zavazují jednat o vyřešení této situace.
11. Při přerušení prací ze strany objednatelů, má při dalším pokračování zhotovitel nárok na vystavení dodatku smlouvy na prodloužení termínu o časový úsek, odpovídající délce přerušení prací.
12. V případě dodatečných služeb bude postupováno podle zákona č. 137/2006 Sb., ve znění pozdějších předpisů.
13. Zhotovitel se zavazuje nahradit vlastníkům, příp. oprávněným uživatelům pozemků újmu, která jim vznikla v důsledku činnosti zhotovitele v rámci pozemkové úpravy. Postup pro úhradu újmy musí být v souladu s § 6 odst. 10 zákona č. 139/2002 Sb.

Čl. XI. Závěrečná ustanovení

1. Pokud v této smlouvě není stanoveno jinak, řídí se smluvní strany příslušnými ustanoveními Obchodního zákoníku.
2. Zhotovitel nebude uplatňovat autorská práva na řešení KPÚ.
3. Smlouva je vyhotovena v šesti stejnopisech, ve dvou vyhotoveních pro každého objednatele a ve dvou vyhotoveních pro zhotovitele a každý z nich má váhu originálu.
4. Smlouva může být měněna pouze na základě písemných dodatků podepsaných oběma smluvními stranami.
5. Závazky za plnění této smlouvy přecházejí v případě transformace zhotovitele nebo objednatelů na právního nástupce organizace.
6. Podklady pro zpracování díla a výsledek činností, jež jsou předmětem této smlouvy, není zhotovitel oprávněn poskytovat jiným osobám bez souhlasu objednatele (viz zákon č. 101/2000 Sb, o ochraně osobních údajů, ve znění pozdějších předpisů).
7. Smlouva nabývá účinnosti dnem jejího podpisu smluvními stranami.

8. Objednatelé i zhotovitel prohlašují, že si smlouvu přečetli a že souhlasí s jejím obsahem, dále prohlašují, že smlouva nebyla sepsána v tísni ani za nápadně nevýhodných podmínek. Na důkaz toho připojují své podpisy.


V e Vsetíně dne 08.03.2012

Za objednatele č.1:



Ing. Renata Němejcová
ředitelka Pozemkového úřadu Vsetín

Za objednatele č.2:



Ing. Karel Chudárek
ředitel Správy Zlín

Za zhotovitele:

AGROPROJEKT PSO
Slavičkovská 100 BRNO
DIČ. Č. 1234567890

Ing. Luděk Střítecký
Agroprojekt PSO, s.r.o., jednatel

loha č. 1a) KPÚ Lhotka nad Bečvou

Číslo smlouvy objednatele č. 1. ČR - MZe, Pozemkový úřad Vsetín 377-2012-130777

objednatele č. 2. ŘSD ČR, Správa Zlín

zhotovitele: Agroprojekt PSO s.r.o. Brno

Hlavní fakturační celek/dílčí fakturační celek	MJ	Počet MJ	Cena za MJ bez DPH v Kč	Cena bez DPH celkem v Kč	Termín ukončení
1. Přípravné práce					
1.1. Vyhodnocení podkladů a rozbor souč. stavu	ha	196	300	58 800	08.01.2013
1.2. Dohledání, ověření stávajícího bodového pole, návrh na doplnění	bod	17	300	5 100	08.03.2013
Doplnění stávajícího bodového pole včetně stabilizace	bod	5	1 000	5 000	
1.3. Polohopisné zaměření zájmového území mimo trvalé a lesní porosty	ha	175	600	105 000	08.03.2013
Polohopisné zaměření zájmového území v trvalých porostech (mimo lesní porosty)	ha	6	650	3 900	08.03.2013
Polohopisné zaměření zájmového území v lesních porostech	ha	15	650	9 750	08.03.2013
1.4. Geometrické a polohové určení vnějšího obvodu upravovaného území					08.03.2013
- vyšetření obvodu upravovaného území vč.ZPMZ a geom.plánů	100bm	89	1 400	124 600	
- stabilizace plastovou značkou	bod	135	80	10 800	
- stabilizace kat. hranice kamennou značkou	bod	5	1 000	5 000	
1.5. Geometrické a polohové určení vnitřního obvodu upravovaného území					08.03.2013
- vyšetření obvodu upravovaného území vč.ZPMZ a geom.plánů	100bm	50	1 400	70 000	
- stabilizace plastovou značkou	bod	150	80	12 000	
1.6. Zjišťování hranic pozemků neřešených dle §2 zák.					08.03.2013
- vytyčení pozemků	100bm	20	800	16 000	
- stabilizace plastovou značkou	bod	210	80	16 800	08.03.2013
1.7. Dokumentace nároků vlastníků pro vypracování návrhu nového uspořádání a vypracování podkladů pro řešení nesouladu druhu pozemků	ha	196	300	58 800	08.05.2013
Přípravné práce celkem (1.1 - 1.7) bez DPH					501 550

Příloha č. 1a) KPÚ Lhotka nad Bečvou

2.	Návrhové práce					
2.1.	Vypracování plánu společných zařízení (vč. vyjádření orgánů a organizací v průběhu zpracování)	ha	196	350	68 600	08.05.2015
2.2.	Výškopisné zaměření zájmového území mimo trvalé porosty	ha	15	600	9 000	08.09.2014
	Výškopisné zaměření zájmového území v trvalých porostech vč. lesních	ha	6	500	3 000	08.09.2014
2.3.	Potřebné podélné a příčné profily společných zařízení pro stanovení plochy záboru půdy, včetně geol. průzkumu	100bm	46	2 000	92 000	08.11.2014
2.4.	Potřebné podélné a příčné profily společných zařízení pro stanovení plochy záboru půdy, včetně geol. průzkumu a nezbytných výpočtů pro vodohospodářskou část plánu společných zařízení	100bm	4	3 000	12 000	08.11.2014
2.5.	Vypracování návrhu nového uspořádání pozemků	ha	196	1 600	313 600	08.05.2015
2.6.	Předložení kompletní dokumentace návrhu KPÚ včetně písemných a grafických příloh k 1. a 2. rozhodnutí	ks	4	2 000	8 000	08.07.2015
Návrhové práce celkem (2.1.-2.6.) bez DPH						506 200
3.	Vytyčení pozemků podle schváleného návrhu a mapového díla					Termín ukončení v měsících od výzvy zadavatele
3.1.	Vytyčení hranic pozemků dle návrhu KPÚ	100bm	200	350	70 000	3
	Stabilizace hranic pozemků	bod	340	80	27 200	
3.2.	Zpracování mapového díla včetně DKM a SPI	ha	196	350	68 600	3
Vytyčení pozemků podle schváleného návrhu a mapového díla celkem (3.1.-3.2.) bez DPH						165 800

Rekapitulace hlavních fakturačních celků	
1. Přípravné práce celkem (1.1.-1.7.) bez DPH	501 550 Kč
2. Návrhové práce celkem (2.1.-2.6.) bez DPH	506 200 Kč
3. Vytyčení pozemků podle schváleného návrhu a mapové dílo celkem (3.1.-3.2.) bez DPH	165 800 Kč
Celková cena bez DPH	1 173 550 Kč
DPH	234 710 Kč
Celková cena díla včetně DPH	1 408 260 Kč

¹⁾ Termín ukončení - v rámci nabídky se zadává počet měsíců od uzavření smlouvy, při uzavření smlouvy je zadáváno konkrétní datum

Ve Vsetíně dne 08.03.2012

Za objednatele č.



Ing. Renata Němejcová
ředitelka
Pozemkový úřad Vsetín

Za objednatele č. 2:

Ing. Karel Chudárek
ředitel
ŘSD ČR, Správa Zlín

AGROPROJEKT PSO

S. R. O.
Slavičkova 1b, 638 00 BRNO
DIČ: CZ41601465

Za zhotovitele:

Ing. Luděk Střítecký
jednatel
Agroprojekt PSO s.r.o.

Hlavní fakturační celek/dílčí fakturační celek	MJ	Počet MJ	Cena za MJ bez DPH v Kč	Cena bez DPH celkem v Kč (100%)	Podíl RSD (24%) Cena bez DPH	Podíl PÚ (76%) Cena bez DPH	Termín ukončení
1. Přípravné práce							
1.1. Vyhodnocení podkladů a rozbor souč. stavu	ha	196	300	58 800	14 112	46 688	08.01.2013
1.2. Dohledání, ověření stávajícího bodového pole, návrh na doplnění	bod	17	300	5 100	1 224	3 876	08.03.2013
Doplnění stávajícího bodového pole včetně stabilizace	bod	5	1 000	5 000	1 200	3 800	
1.3. Polohopisné zaměření zájmového území mimo trvalé a lesní porosty	ha	175	600	105 000	25 200	79 800	08.03.2013
Polohopisné zaměření zájmového území v trvalých porostech (mimo lesní porosty)	ha	6	650	3 900	936	2 964	08.03.2013
Polohopisné zaměření zájmového území v lesních porostech	ha	15	650	9 750	2 340	7 410	08.03.2013
1.4. Geometrické a polohové určení vnějšího obvodu upravovaného území							08.03.2013
- vyšetření obvodu upravovaného území vč. ZPMZ a geom.plánů	100bm	89	1 400	124 600	29 904	94 696	
- stabilizace plastovou značkou	bod	135	80	10 800	2 592	8 208	
- stabilizace kat. hranice kamennou značkou	bod	5	1 000	5 000	1 200	3 800	
1.5. Geometrické a polohové určení vnitřního obvodu upravovaného území							08.03.2013
- vyšetření obvodu upravovaného území vč. ZPMZ a geom.plánů	100bm	50	1 400	70 000	16 800	53 200	
- stabilizace plastovou značkou	bod	150	80	12 000	2 880	9 120	
1.6. Zjišťování hranic pozemků neřešených dle §2 zák.							08.03.2013
- vytyčení pozemků	100bm	20	800	16 000	3 840	12 160	
- stabilizace plastovou značkou	bod	210	80	16 800	4 032	12 768	
1.7. Dokumentace nároků vlastníků pro vypracování návrhu nového uspořádání a vypracování podkladů pro řešení nesouladu druhu pozemků	ha	196	300	58 800	14 112	44 688	08.05.2013
Přípravné práce celkem (1.1.-1.7.) bez DPH				501 550	118 572	381 178	

2. Návrhové práce								
2.1.	Vypracování plánu společných zařízení (vč. vyjádření orgánů a organizací v průběhu zpracování)	ha	196	350	68 600	16 464	52 136	08.05.2015
2.2.	Výškopisné zaměření zájmového území mimo trvalé porosty	ha	15	600	9 000	2 160	6 840	08.09.2014
	Výškopisné zaměření zájmového území v trvalých porostech vč. lesních	ha	6	500	3 000	720	2 280	08.09.2014
2.3.	Potřebné podélné a příčné profily společných zařízení pro stanovení plochy záboru půdy, včetně geol. průzkumu	100bm	46	2 000	92 000	22 080	69 920	08.11.2014
2.4.	Potřebné podélné a příčné profily společných zařízení pro stanovení plochy záboru půdy, včetně geol. průzkumu a nezbytných výpočtů pro vodohospodářskou část plánu společných zařízení	100bm	4	3 000	12 000	2 880	9 120	08.11.2014
2.5.	Vypracování návrhu nového uspořádání pozemků	ha	196	1 600	313 600	75 264	238 336	08.05.2015
2.6.	Předložení kompletní dokumentace návrhu KPÚ včetně písemných a grafických příloh k 1. a 2. rozhodnutí	ks	4	2 000	8 000	1 920	6 080	08.07.2015
Návrhové práce celkem (2.1.-2.6.) bez DPH					506 200	121 488	384 712	
3. Vytyčení pozemků podle schváleného návrhu a mapového díla								Termin ukončení v měsících od výzvy zadavatele
3.1.	Vytyčení hranic pozemků dle návrhu KPÚ	100bm	200	350	70 000	16 800	53 200	3
	Stabilizace hranic pozemků	bod	340	80	27 200	6 528	20 672	
3.2.	Zpracování mapového díla včetně DKM a SPI	ha	196	350	68 600	16 464	52 136	3
Vytyčení pozemků podle schváleného návrhu a mapového díla celkem (3.1.-3.2.) bez DPH					165 800	39 792	126 008	
Rekapitulace hlavních fakturačních celků								
1.Přípravné práce celkem (1.1.-1.7.) bez DPH					501 550 Kč	120 372 Kč	381 178 Kč	
2.Návrhové práce celkem (2.1.-2.6.) bez DPH					506 200 Kč	121 488 Kč	384 712 Kč	
3.Vytyčení pozemků podle schváleného návrhu a mapové dílo celkem (3.1.-3.2.) bez DPH					165 800 Kč	39 792 Kč	126 008 Kč	
Celková cena bez DPH					1 173 550 Kč	281 652 Kč	891 898 Kč	
DPH					234 710 Kč	56 330 Kč	178 380 Kč	
Celková cena díla včetně DPH					1 408 260 Kč	337 982 Kč	1 070 278 Kč	

¹⁾ Termin ukončení - v rámci nabídky se zadává počet měsíců od uzavření smlouvy, při uzavření smlouvy je zadáváno konkrétní datum

Ve Vsetíně dne 08.03.2012

Za objednatele č. 1:

Za objednatele č. 2:

Za zhotovitele:



Ing. Renata Němejcová
ředitelka
Pozemkový úřad Vsetín

Ing. Karel Chudárek
ředitel
ŘSD ČR, Správa Zlín

Ing. Luděk Střítecký
jednatel
Agroprojekt PSO s.r.o.

AGROPROJEKT PSO
s.r.o.
Slavičkov 1b, 638 00 BRNO
IČO: 1001400

DODATEK č. 1

Ke smlouvě o dílo č. objednatele č. 1: 377-2012-130777 na vypracování návrhu Komplexních pozemkových úprav v k. ú. Lhotka nad Bečvou včetně nezbytných geodetických prací

uzavřený níže uvedeného dne, měsíce a roku

mezi účastníky

Objednatel č. 1:

Název: Česká republika – Ministerstvo zemědělství
Pozemkový úřad Vsetín
Adresa: Družstevní 1602, 755 01 Vsetín
Zástupce ve věcech smluvních: Ing. Renata Němejcová
ředitelka Pozemkového úřadu Vsetín
Telefon: 571 425 220
e-mail: pu_vsetin@mze.cz
Zástupce ve věcech technických: Ing. Kateřina Marková
Telefon: 571 425 215
e-mail: katerina.markova@mze.cz
Bankovní spojení: Komerční banka, a.s., pobočka Zlín
Číslo účtu: 86-2187930257/0100
IČ/DIČ: 000 20 478/není plátcem DPH

Objednatel č. 2:

Název: Ředitelství silnic a dálnic České republiky
Adresa: Na Pankráci 546/56, 145 05 Praha 4
V zastoupení: Ředitelství silnic a dálnic ČR, Správa Zlín
Adresa: Fügnerovo nábřeží 5476, 760 01 Zlín
Zástupce ve věcech smluvních: Ing. Karel Chudárek, ředitel Správy Zlín
Telefon: 577 016 139
e-mail: karel.chudarek@rsdr.cz
Zástupce ve věcech technických: Ing. Jitka Gallová, Ing. Josef Lihoušek
Telefon: 577 016 468, 577 016 139
e-mail: jitka.gallova@rsdr.cz
Bankovní spojení: Komerční banka, a.s., pobočka Praha
Číslo účtu: 51-1422200277/0100
IČ/DIČ: 65993390/CZ65993390

Zhotovitel:

Název: AGROPROJEKT PSO, s.r.o.
Adresa: Slavičkova 840/1b, 638 00 Brno
Zástupce ve věcech smluvních: ing. Luděk Střítecký, iednatel
Telefon: +420 542 31 21 26
e-mail: ludek.stritecky@agroprojektps0.cz
Zástupce ve věcech technických: M. Střítecký, iednatel
Telefon: +420 542 31 21 26
e-mail: ludek.stritecky@agroprojektps0.cz
Bankovní spojení: CSOB, a.s.
Číslo účtu: 372520453/0300
IČ/DIČ: 41601483/CZ41601483
Společnost je zapsána v obchodním rejstříku vedeném u KS v Brně oddíl C, vložka 2171.

Úvodní ustanovení

Dne 8.3.2012 byla uzavřena smlouva na vypracování návrhu Komplexních pozemkových úprav v k. ú. Lhotka nad Bečvou (dále jen „smlouva“). V návaznosti na výsledky jednání ze dne 8.11.2012 se shora uvedení účastníci dohodli na následujícím znění dodatku č. 1 ke smlouvě.

I.

Příloha č. 1 ke smlouvě se mění v položce 1. Přípravné práce následovně:

bod 1.2. „Dohledání, ověření stávajícího bodového pole, návrh na doplnění“ se v části počet MJ mění takto:

Dohledání, ověření stávajícího bodového pole, návrh na doplnění (bod)	16	á	300,-Kč	Celkem	4 800,-Kč
---	----	---	---------	--------	-----------

bod 1.3. „Polohopisné zaměření zájmového území v lesních porostech“, se v části počet MJ mění takto:

Polohopisné zaměření zájmového území v lesních porostech (ha)	11	á	650,-Kč	Celkem	7 150,-Kč
---	----	---	---------	--------	-----------

bod 1.4. „Geometrické a polohové určení vnějšího obvodu upravovaného území“, se v části počet MJ mění takto:

Stabilizace plastovou značkou (bod)	71	á	80,-Kč	Celkem	5 680,-Kč
-------------------------------------	----	---	--------	--------	-----------

Stabilizace kat. hranice kamennou značkou (bod) 1 á 1000,-Kč Celkem 1 000,-Kč

bod 1.5. „Geometrické a polohové určení vnitřního obvodu upravovaného území“, se v části počet MJ mění takto:

Stabilizace plastovou značkou (bod) 59 á 80 ,-Kč Celkem 4 720,-Kč

II.

Dosavadní text bodu 1. článku VII. smlouvy se ruší a nový text zní takto:

1. Cena za provedení díla je sjednána na základě ekonomicky nejvýhodnější nabídky v rámci veřejné zakázky, vyhlášené objednatelem č. 1. Podrobnosti kalkulace ceny obsahuje příloha č. 1, která je nedílnou součástí této smlouvy. Rekapitulace ceny:

1.Přípravné práce celkem (1.1.-1.7.) bez DPH	482 250 Kč
2.Návrhové práce celkem (2.1.-2.6.) bez DPH	506 200 Kč
3.Vytyčení pozemků podle schváleného návrhu a mapové dílo celkem (3.1.-3.2.) bez DPH	165 800 Kč
Celková cena bez DPH	1 154 250 Kč
DPH 20%	230 850 Kč
Celková cena díla včetně DPH	1 385 100 Kč

Sjednaná celková cena je neměnná po celou dobu realizace díla a tuto lze změnit pouze v případě, že v průběhu plnění dojde ke změnám sazeb DPH (příp. v rámci využití opčního práva). Sjednaná celková cena je určena na základě zadaného rozsahu měrných jednotek a jím odpovídajících jednotkových položkových cen nabídnutých zhotovitelem.

III.

1. Ostatní ustanovení smlouvy zůstávají v platnosti beze změn.
2. Tento dodatek nabývá platnost a účinnost dnem podpisu oprávněných zástupců smluvních stran.
3. Dodatek je vyhotoven v šesti stejnopisech, ve dvou vyhotoveních pro každého objednatele a ve dvou vyhotoveních pro zhotovitele a každý z nich má platnost originálu.

V e Vsetíně dne 8.11.2012

Za objednatele č.1:

.....
Ing. Renata Němejcová
ředitelka Pozemkového úřadu Vsetín



Za objednatele č.2:

.....
Ing. Karel Chudárek
ředitel ŘSD ČR, Správa Zlín

Za zhotovitele:

AGROPROJEKT PSO
s.r.o.
Slavičkova 1b, 638 00 BRNO
DIČ: CZ41601483

.....
Ing. Luděk Střítecký
Agroprojekt PSO, s.r.o., jednatel



Příloha č. 1a) KPÚ Lhotka nad Bečvou

Číslo smlouvy objednatele č. 1. ČR - MZe, Pozemkový úřad Vsetín 377-2012-130777

objednatel: č. 2. ŘSD ČR, Správa Zlín

zhotovitel: Agroprojekt PSO s.r.o. Brno

Hlavní fakturační celek/dílčí fakturační celek	MJ	Počet MJ	Cena za MJ bez DPH v Kč	Cena bez DPH celkem v Kč	Termín ukončení ¹⁾	
1. Přípravné práce						
1.1. Vyhodnocení podkladů a rozbor souč. stavu	ha	196	300	58 800	08.01.2013	
1.2. Dohledání, ověření stávajícího bodového pole, návrh na doplnění	bod	16	300	4 800	08.03.2013	
	Doplnění stávajícího bodového pole včetně stabilizace	bod	5	1 000		5 000
1.3. Polohopisné zaměření zájmového území mimo trvalé a lesní porosty	ha	175	600	105 000	08.03.2013	
	Polohopisné zaměření zájmového území v trvalých porostech (mimo lesní porosty)	ha	6	650	3 900	08.03.2013
	Polohopisné zaměření zájmového území v lesních porostech	ha	11	650	7 150	08.03.2013
1.4. Geometrické a polohové určení vnějšího obvodu upravovaného území					08.03.2013	
	- vyšetření obvodu upravovaného území vč.ZPMZ a geom.plánů	100bm	89	1 400	124 600	
	- stabilizace plastovou značkou	bod	71	80	5 680	
	- stabilizace kat. hranice kamennou značkou	bod	1	1 000	1 000	
1.5. Geometrické a polohové určení vnitřního obvodu upravovaného území					08.03.2013	
	- vyšetření obvodu upravovaného území vč.ZPMZ a geom.plánů	100bm	50	1 400	70 000	
	- stabilizace plastovou značkou	bod	59	80	4 720	
1.6. Zjišťování hranic pozemků neřešených dle §2 zák.					08.03.2013	
	- vytyčení pozemků	100bm	20	800	16 000	
	- stabilizace plastovou značkou	bod	210	80	16 800	08.03.2013
1.7. Dokumentace nároků vlastníků pro vypracování návrhu nového uspořádání a vypracování podkladů pro řešení nesouladu druhu pozemků	ha	196	300	58 800	08.05.2013	
Přípravné práce celkem (1.1.-1.7.) bez DPH					482 250	

Příloha č. 1a) KPÚ Lhotka nad Bečvou

2. Návrhové práce						
2.1.	Vypracování plánu společných zařízení (vč. vyjádření orgánů a organizací v průběhu zpracování)	ha	196	350	68 600	08.05.2015
2.2.	Výškopisné zaměření zájmového území mimo trvalé porosty	ha	15	600	9 000	08.09.2014
	Výškopisné zaměření zájmového území v trvalých porostech vč. lesních	ha	6	500	3 000	08.09.2014
2.3.	Potřebné podélné a příčné profily společných zařízení pro stanovení plochy záboru půdy, včetně geol. průzkumu	100bm	46	2 000	92 000	08.11.2014
2.4.	Potřebné podélné a příčné profily společných zařízení pro stanovení plochy záboru půdy, včetně geol. průzkumu a nezbytných výpočtů pro vodohospodářskou část plánu společných zařízení	100bm	4	3 000	12 000	08.11.2014
2.5.	Vypracování návrhu nového uspořádání pozemků	ha	196	1 600	313 600	08.05.2015
2.6.	Předložení kompletní dokumentace návrhu KPÚ včetně písemných a grafických příloh k 1. a 2. rozhodnutí	ks	4	2 000	8 000	08.07.2015
Návrhové práce celkem (2.1.-2.6.) bez DPH						506 200
3. Vytyčení pozemků podle schváleného návrhu a mapového díla						
						Termín ukončení v měsících od výzvy zadavatele
3.1.	Vytyčení hranic pozemků dle návrhu KPÚ	100bm	200	350	70 000	3
	Stabilizace hranic pozemků	bod	340	80	27 200	
3.2.	Zpracování mapového díla včetně DKM a SPI	ha	196	350	68 600	3
Vytyčení pozemků podle schváleného návrhu a mapového díla celkem (3.1.-3.2.) bez DPH						165 800

Rekapitulace hlavních fakturačních celků	
1. Přípravné práce celkem (1.1.-1.7.) bez DPH	482 250 Kč
2. Návrhové práce celkem (2.1.-2.6.) bez DPH	506 200 Kč
3. Vytyčení pozemků podle schváleného návrhu a mapové dílo celkem (3.1.-3.2.) bez DPH	165 800 Kč
Celková cena bez DPH	1 154 250 Kč
DPH	230 850 Kč
Celková cena díla včetně DPH	1 385 100 Kč

¹⁾ Termín ukončení - v rámci nabídky se zadává počet měsíců od uzavření smlouvy, při uzavření smlouvy je zadáváno konkrétní datum

Ve Vsetíně dne 8.11.2012

Za objednatele č. 1:

.....
Ing. Renata Němejcová
ředitelka
Pozemkový úřad Vsetín

Za objednatele č. 2:

.....
Ing. Karel Chudárek
ředitel
ŘSD ČR, Správa Zlín

Za zhotovitele:

AGROPROJEKT PSO

.....
Ing. Luděk Střítecký
jednatel
Agroprojekt PSO s.r.o.

Hlavní fakturační celek/dílčí fakturační celek	MJ	Počet MJ	Cena za MJ bez DPH v Kč	Cena bez DPH celkem v Kč (100%)	Podíl ŘSD (24%) Cena bez DPH	Podíl PÚ (76%) Cena bez DPH	Termín ukončení ¹⁾
- Přípravné práce							
1. Vyhodnocení podkladů a rozbor souč. stavu	ha	196	300	58 800	14 112	44 688	08.01.2013
2. Dohledání, ověření stávajícího bodového pole, návrh na doplnění	bod	16	300	4 800	1 152	3 648	08.03.2013
Doplnění stávajícího bodového pole včetně stabilizace	bod	5	1 000	5 000	1 200	3 800	
3. Polohopisné zaměření zájmového území mimo trvalé a lesní porosty	ha	175	600	105 000	25 200	79 800	08.03.2013
Polohopisné zaměření zájmového území v trvalých porostech (mimo lesní porosty)	ha	6	650	3 900	936	2 964	08.03.2013
Polohopisné zaměření zájmového území v lesních porostech	ha	11	650	7 150	1 716	5 434	08.03.2013
4. Geometrické a polohové určení vnějšího obvodu upravovaného území							08.03.2013
- vyšetření obvodu upravovaného území vč.ZPMZ a geom.plánů	100bm	89	1 400	124 600	29 904	94 696	
- stabilizace plastovou značkou	bod	71	80	5 680	1 363	4 317	
- stabilizace kat. hranice kamennou značkou	bod	1	1 000	1 000	240	760	
5. Geometrické a polohové určení vnitřního obvodu upravovaného území							08.03.2013
- vyšetření obvodu upravovaného území vč.ZPMZ a geom.plánů	100bm	50	1 400	70 000	16 800	53 200	
- stabilizace plastovou značkou	bod	59	80	4 720	1 133	3 587	
5. Zjišťování hranic pozemků nefešených dle §2 zák.							08.03.2013
- vytyčení pozemků	100bm	20	800	16 000	3 840	12 160	
- stabilizace plastovou značkou	bod	210	80	16 800	4 032	12 768	08.03.2013
7. Dokumentace nároků vlastníků pro vypracování návrhu nového uspořádání a vypracování podkladů pro řešení nesouladu druhu pozemků	ha	196	300	58 800	14 112	44 688	08.05.2013
Přípravné práce celkem (1.1.-1.7.) bez DPH				482 250	115 740	366 510	

755 01 Vsetín
 POZEMKOVÝ ÚŘAD
 Vsetín
 Městské náměstí 16c

2. Návrhové práce								
2.1.	Vypracování plánu společných zařízení (vč.vyjádření orgánů a organizací v průběhu zpracování)	ha	196	350	68 600	16 464	52 136	08.05.2015
2.2.	Výškopisné zaměření zájmového území mimo trvalé porosty	ha	15	600	9 000	2 160	6 840	08.09.2014
	Výškopisné zaměření zájmového území v trvalých porostech vč. lesních	ha	6	500	3 000	720	2 280	08.09.2014
2.3.	Potřebné podélné a příčné profily společných zařízení pro stanovení plochy záboru půdy, včetně geol. průzkumu	100bm	46	2 000	92 000	22 080	69 920	08.11.2014
2.4.	Potřebné podélné a příčné profily společných zařízení pro stanovení plochy záboru půdy, včetně geol. průzkumu a nezbytných výpočtů pro vodohospodářskou část plánu společných zařízení	100bm	4	3 000	12 000	2 880	9 120	08.11.2014
2.5.	Vypracování návrhu nového uspořádání pozemků	ha	196	1 600	313 600	75 264	238 336	08.05.2015
2.6.	Předložení kompletní dokumentace návrhu KPÚ včetně písemných a grafických příloh k 1. a 2. rozhodnutí	ks	4	2 000	8 000	1 920	6 080	08.07.2015
Návrhové práce celkem (2.1.-2.6.) bez DPH					506 200	121 488	384 712	
3. Vytyčení pozemků podle schváleného návrhu a mapového díla								Termín ukončení v měsících od výzvy zadavatele
3.1.	Vytyčení hranic pozemků dle návrhu KPÚ	100bm	200	350	70 000	16 800	53 200	3
	Stabilizace hranic pozemků	bod	340	80	27 200	6 528	20 672	
3.2.	Zpracování mapového díla včetně DKM a SPI	ha	196	350	68 600	16 464	52 136	3
Vytyčení pozemků podle schváleného návrhu a mapového díla celkem (3.1.-3.2.) bez DPH					165 800	39 792	126 008	

Rekapitulace hlavních fakturačních celků

.Přípravné práce celkem (1.1.-1.7.) bez DPH	482 250 Kč	115 740 Kč	366 510 Kč
.Návrhové práce celkem (2.1.-2.6.) bez DPH	506 200 Kč	121 488 Kč	384 712 Kč
.Vytyčení pozemků podle schváleného návrhu a mapové dílo celkem (3.1.-3.2.) bez DPH	165 800 Kč	39 792 Kč	126 008 Kč
celková cena bez DPH	1 154 250 Kč	277 020 Kč	877 230 Kč
DPH	230 850 Kč	55 404 Kč	175 446 Kč
celková cena díla včetně DPH	1 385 100 Kč	332 424 Kč	1 052 676 Kč

¹⁾ Termín ukončení - v rámci nabídky se zadává počet měsíců od uzavření smlouvy, při uzavření smlouvy je zadáváno konkrétní datum

e Vsetíně dne 8.11.2012

a objednatele č. 1:

Za objednatele č. 2:

Za zhotovitele:

AGROPROJEKT PSO

S.r.o.
 1b, 638 00 BUNO
 1601483

g. Renata Němejcová
 ředitelka
 zeměkový úřad Vsetín

Ing. Karel Chudárek
 ředitel
 ŘSD ČR, Správa Zlín

Ing. Luděk Střítecký
 jednatel
 Agroprojekt PSO s.r.o.



DODATEK č. 2

Ke smlouvě o dílo č. objednatele č. 1: 377-2012-130777 na vypracování návrhu Komplexních pozemkových úprav v k. ú. Lhotka nad Bečvou včetně nezbytných geodetických prací

uzavřený níže uvedeného dne, měsíce a roku

mezi účastníky

Objednatel č. 1:

Název: Česká republika – Ministerstvo zemědělství
Pozemkový úřad Vsetín
Adresa: Družstevní 1602, 755 01 Vsetín
Zástupce ve věcech smluvních: Ing. Renata Němejcová
ředitelka Pozemkového úřadu Vsetín
Telefon: 571 425 220
e-mail: pu_vsetin@mze.cz
Zástupce ve věcech technických: Ing. Kateřina Marková
Telefon: 571 425 215
e-mail: katerina.markova@mze.cz
Bankovní spojení: Komerční banka, a.s., pobočka Zlín
Číslo účtu: 86-2187930257/0100
IČ/DIČ: 000 20 478/není plátcem DPH

Objednatel č. 2:

Název: Ředitelství silnic a dálnic České republiky
Adresa: Na Pankráci 546/56, 145 05 Praha 4
V zastoupení: Ředitelství silnic a dálnic ČR, Správa Zlín
Adresa: Fügnerovo nábřeží 5476, 760 01 Zlín
Zástupce ve věcech smluvních: Ing. Karel Chudárek, ředitel Správy Zlín
Telefon: 377 038 111
e-mail: karel.chudarek@rsdr.cz
Zástupce ve věcech technických:
Telefon:
e-mail:
Bankovní spojení: Komerční banka, a.s., pobočka Praha
Číslo účtu: 51-1422200277/0100
IČ/DIČ: 65993390/CZ65993390

Zhotovitel:

Název: AGROPROJEKT PSO, s.r.o.
Adresa: Slavíčková 840/1b, 638 00 Brno
Zástupce ve věcech smluvních: ing. Luděk Střítecký, jednatel
Telefon:
e-mail:
Zástupce ve věcech technických:
Telefon:
e-mail:
Bankovní spojení: ČSOB, a.s.
Číslo účtu: 372520453/0300
IČ/DIČ: 41601483/CZ41601483
Společnost je zapsána v obchodním rejstříku vedeném u KS v Brně oddíl C, vložka 2171.

Úvodní ustanovení

Dne 8.3.2012 byla uzavřena smlouva na vypracování návrhu Komplexních pozemkových úprav v k. ú. Lhotka nad Bečvou (dále jen „smlouva“). V návaznosti na výsledky jednání ze dne 20.12.2012 se shora uvedení účastníci dohodli na následujícím znění dodatku č. 2 ke smlouvě.

I.

Příloha č. 1 ke smlouvě se mění v položce 1. Přípravné práce následovně:

bod 1.6. „Zjišťování hranic pozemků neřešených dle § 2 zákona“ **termín ukončení 8.5.2015**

II.

Ostatní ustanovení smlouvy zůstávají v platnosti beze změn.

III.

1. Tento dodatek nabývá platnost a účinnost dnem podpisu oprávněných zástupců smluvních stran.
2. Dodatek je vyhotoven v šesti stejnopisech, ve dvou vyhotoveních pro každého objednatele

a ve dvou vyhotoveních pro zhotovitele a každý z nich má platnost originálu.


Ve Vsetíně dne 20.12.2012

Za objednatele č.1:



.....
Ing. Renata Němejcová
ředitelka Pozemkového úřadu Vsetín

Za objednatele č.2:



.....
Ing. Karel Chudárek
ředitel ŘSD ČR, Správa Zlín

Za zhotovitele:

AGROPROJEKT PSO
s.r.o.
Slavičkovy 1b, 638 00 BRNO
DIČ: CZ43601400

.....
Ing. Luděk Střítecký
Agroprojekt PSO, s.r.o., jednatel

14

č. 1a) KPÚ Lhotka nad Bečvou

smlouvy objednatele č. 1. ČR - MZe, Pozemkový úřad Vsetín 377-2012-130777

objednatel č. 2. ŘSD ČR, Správa Zlín

zhotovitel: Agroprojekt PSO s.r.o. Brno

Hlavní fakturační celek/dílčí fakturační celek	MJ	Počet MJ	Cena za MJ bez DPH v Kč	Cena bez DPH celkem v Kč	Termín ukončení ¹⁾
1. Přípravné práce					
1.1. Vyhodnocení podkladů a rozbor souč. stavu	ha	196	300	58 800	08.01.2013
1.2. Dohledání, ověření stávajícího bodového pole, návrh na doplnění	bod	16	300	4 800	08.03.2013
Doplnění stávajícího bodového pole včetně stabilizace	bod	5	1 000	5 000	
1.3. Polohopisné zaměření zájmového území mimo trvalé a lesní porosty	ha	175	600	105 000	08.03.2013
Polohopisné zaměření zájmového území v trvalých porostech (mimo lesní porosty)	ha	6	650	3 900	08.03.2013
Polohopisné zaměření zájmového území v lesních porostech	ha	11	650	7 150	08.03.2013
1.4. Geometrické a polohové určení vnějšího obvodu upravovaného území					08.03.2013
- vyšetření obvodu upravovaného území vč.ZPMZ a geom.plánů	100bm	89	1 400	124 600	
- stabilizace plastovou značkou	bod	71	80	5 680	
- stabilizace kat. hranice kamennou značkou	bod	1	1 000	1 000	
1.5. Geometrické a polohové určení vnitřního obvodu upravovaného území					08.03.2013
- vyšetření obvodu upravovaného území vč.ZPMZ a geom.plánů	100bm	50	1 400	70 000	
- stabilizace plastovou značkou	bod	59	80	4 720	
1.6. Zjišťování hranic pozemků neřešených dle §2 zák.	100bm	20	800	16 000	08.05.2015
- vytyčení pozemků					
- stabilizace plastovou značkou		bod	210	80	
1.7. Dokumentace nároků vlastníků pro vypracování návrhu nového uspořádání a vypracování podkladů pro řešení nesouladu druhu pozemků	ha	196	300	58 800	08.05.2013
Přípravné práce celkem (1.1.-1.7.) bez DPH					482 250

č. 1a) KPÚ Lhotka nad Bečvou

Návrhové práce						
	Vypracování plánu společných zařízení (vč. vyjádření orgánů a organizací v průběhu zpracování)	ha	196	350	68 600	08.05.2015
2.2.	Výškopisné zaměření zájmového území mimo trvalé porosty	ha	15	600	9 000	08.09.2014
	Výškopisné zaměření zájmového území v trvalých porostech vč. lesních	ha	6	500	3 000	08.09.2014
2.3.	Potřebné podélné a příčné profily společných zařízení pro stanovení plochy záboru půdy, včetně geol. průzkumu	100bm	46	2 000	92 000	08.11.2014
2.4.	Potřebné podélné a příčné profily společných zařízení pro stanovení plochy záboru půdy, včetně geol. průzkumu a nezbytných výpočtů pro vodohospodářskou část plánu společných zařízení	100bm	4	3 000	12 000	08.11.2014
2.5.	Vypracování návrhu nového uspořádání pozemků	ha	196	1 600	313 600	08.05.2015
2.6.	Předložení kompletní dokumentace návrhu KPÚ včetně písemných a grafických příloh k 1. a 2. rozhodnutí	ks	4	2 000	8 000	08.07.2015
Návrhové práce celkem (2.1.-2.6.) bez DPH						506 200
3.	Vytyčení pozemků podle schváleného návrhu a mapového díla Termín ukončení v měsících od výzvy zadavatele					
3.1.	Vytyčení hranic pozemků dle návrhu KPÚ	100bm	200	350	70 000	3
	Stabilizace hranic pozemků	bod	340	80	27 200	
3.2.	Zpracování mapového díla včetně DKM a SPI	ha	196	350	68 600	3
Vytyčení pozemků podle schváleného návrhu a mapového díla celkem (3.1.-3.2.) bez DPH						165 800

Rekapitulace hlavních fakturačních celků	
1. Přípravné práce celkem (1.1.-1.7.) bez DPH	482 250 Kč
2. Návrhové práce celkem (2.1.-2.6.) bez DPH	506 200 Kč
3. Vytyčení pozemků podle schváleného návrhu a mapové dílo celkem (3.1.-3.2.) bez DPH	165 800 Kč
Celková cena bez DPH	1 154 250 Kč
DPH	230 850 Kč
Celková cena díla včetně DPH	1 385 100 Kč

¹⁾ Termín ukončení - v rámci nabídky se zadává počet měsíců od uzavření smlouvy, při uzavření smlouvy je zadáváno konkrétní datum

Ve Vsetíně dne 20.12.2012

Za objednatele č. 1:

Za objednatele č. 2:

Za zhotovitele: AGROPROJEKT PSO

S r. o.
638 00 BRN
1483

Ing. Renata Němejcová
ředitelka
Pozemkový úřad Vsetín

Ing. Karel Chudárek
ředitel
ŘSD ČR, Správa Zlín


Ing. Luděk Střítecký
jednatel
Agroprojekt PSO s.r.o.

Popis fakturační celek/díleč fakturační celek	MJ	Počet MJ	Cena za MJ bez DPH v Kč	Cena bez DPH celkem v Kč (100%)	Podíl ŘSD (24%) Cena bez DPH	Podíl PÚ (76%) Cena bez DPH	Termín ukončení ¹⁾
Přípravné práce							
1.1. Hodnocení podkladů a rozbor souč. stavu	ha	196	300	58 800	14 112	44 688	08.01.2013
1.2. Ohledání, ověření stávajícího bodového pole, návrh na doplnění	bod	16	300	4 800	1 152	3 648	08.03.2013
Doplnění stávajícího bodového pole včetně stabilizace	bod	5	1 000	5 000	1 200	3 800	
3. Polohopisné zaměření zájmového území mimo trvalé a lesní porosty	ha	175	600	105 000	25 200	79 800	08.03.2013
Polohopisné zaměření zájmového území v trvalých porostech (mimo lesní porosty)	ha	6	650	3 900	936	2 964	08.03.2013
Polohopisné zaměření zájmového území v lesních porostech	ha	11	650	7 150	1 716	5 434	08.03.2013
1.4. Geometrické a polohové určení vnějšího obvodu upravovaného území							08.03.2013
- vyšetření obvodu upravovaného území vč.ZPMZ a geom.plánů	100bm	89	1 400	124 600	29 904	94 696	
- stabilizace plastovou značkou	bod	71	80	5 680	1 363	4 317	
- stabilizace kat. hranice kamennou značkou	bod	1	1 000	1 000	240	760	
1.5. Geometrické a polohové určení vnitřního obvodu upravovaného území							08.03.2013
- vyšetření obvodu upravovaného území vč.ZPMZ a geom.plánů	100bm	50	1 400	70 000	16 800	53 200	
- stabilizace plastovou značkou	bod	59	80	4 720	1 133	3 587	
1.6. Zjišťování hranic pozemků nřešených dle §2 zák.							08.05.2015
- vytyčení pozemků	100bm	20	800	16 000	3 840	12 160	
- stabilizace plastovou značkou	bod	210	80	16 800	4 032	12 768	
1.7. Dokumentace nároků vlastníků pro vypracování návrhu nového uspořádání a vypracování podkladů pro řešení nesouladu druhu pozemků	ha	196	300	58 800	14 112	44 688	08.05.2013
Přípravné práce celkem (1.1.-1.7.) bez DPH				482 250	115 740	366 510	

Návrhové práce								
	Vypracování plánu společných zařízení (vč.vyjádření orgánů a organizací v průběhu zpracování)	ha	196	350	68 600	16 464	52 136	08.05.2015
2.2.	Výškopisné zaměření zájmového území mimo trvalé porosty	ha	15	600	9 000	2 160	6 840	08.09.2014
	Výškopisné zaměření zájmového území v trvalých porostech vč. lesních	ha	6	500	3 000	720	2 280	08.09.2014
2.3.	Potřebné podélné a příčné profily společných zařízení pro stanovení plochy záboru půdy, včetně geol. průzkumu	100bm	46	2 000	92 000	22 080	69 920	08.11.2014
2.4.	Potřebné podélné a příčné profily společných zařízení pro stanovení plochy záboru půdy, včetně geol. průzkumu a nezbytných výpočtů pro vodohospodářskou část plánu společných zařízení	100bm	4	3 000	12 000	2 880	9 120	08.11.2014
2.5.	Vypracování návrhu nového uspořádání pozemků	ha	196	1 600	313 600	75 264	238 336	08.05.2015
2.6.	Předložení kompletní dokumentace návrhu KPÚ včetně písemných a grafických příloh k 1. a 2. rozhodnutí	ks	4	2 000	8 000	1 920	6 080	08.07.2015
Návrhové práce celkem (2.1.-2.6.) bez DPH					506 200	121 488	384 712	
3.	Vytyčení pozemků podle schváleného návrhu a mapového díla							Termín ukončení v měsících od výzvy zadavatele
3.1.	Vytyčení hranic pozemků dle návrhu KPÚ	100bm	200	350	70 000	16 800	53 200	3
	Stabilizace hranic pozemků	bod	340	80	27 200	6 528	20 672	
3.2.	Zpracování mapového díla včetně DKM a SPI	ha	196	350	68 600	16 464	52 136	3
Vytyčení pozemků podle schváleného návrhu a mapového díla celkem (3.1.-3.2.) bez DPH					165 800	39 792	126 008	
Rekapitulace hlavních fakturačních celků								
1.Přípravné práce celkem (1.1.-1.7.) bez DPH					482 250 Kč	115 740 Kč	366 510 Kč	
2.Návrhové práce celkem (2.1.-2.6.) bez DPH					506 200 Kč	121 488 Kč	384 712 Kč	
3. Vytyčení pozemků podle schváleného návrhu a mapové dílo celkem (3.1.-3.2.) bez DPH					165 800 Kč	39 792 Kč	126 008 Kč	
Celková cena bez DPH					1 154 250 Kč	277 020 Kč	877 230 Kč	
DPH					230 850 Kč	55 404 Kč	175 446 Kč	
Celková cena díla včetně DPH					1 385 100 Kč	332 424 Kč	1 052 676 Kč	

¹⁾ Termín ukončení - v rámci nabídky se zadává počet měsíců od uzavření smlouvy, při uzavření smlouvy je zadáváno konkrétní datum

Ve Vsetíně dne 20.12.2012

Za objednatele č. 1:  Za objednatele č. 2:

Za zhotovitele:

AGROPROJEKT PSO
s.r.o.
Slavičкова 1b, 638 00 BRNO
741601483 ©

Ing. Renata Němejcová
ředitelka
Pozemkový úřad Vsetín

Ing. Karel Chudárek
ředitel
ŘSD ČR, Správa Zlín

Ing. Luděk Šiřtecký
jednatel
Agroprojekt PSO s.r.o.

DODATEK č. 3

Ke smlouvě o dílo č. objednatele č. 1: 377-2012-130777 na vypracování návrhu
Komplexních pozemkových úprav v k. ú. Lhotka nad Bečvou včetně nezbytných
geodetických prací

uzavřený níže uvedeného dne, měsíce a roku

mezi účastníky

Objednatel č. 1:

Název: Česká republika – Státní pozemkový úřad, Krajský
pozemkový úřad pro Zlínský kraj, Pobočka Vsetín
Adresa: Družstevní 1602, 755 01 Vsetín
Zástupce ve věcech smluvních: Ing. Renata Němejcová
vedoucí Pobočky Vsetín
Telefon: 571 425 220
e-mail: r.nemejcova@spucr.cz
Zástupce ve věcech technických: Ing. Kateřina Marková
Telefon: 571 425 215
e-mail: katerina.markova@mze.cz
Bankovní spojení: Česká národní banka
Číslo účtu: 3723001/0710
IČ/DIČ: 01312774/CZ01312774

Objednatel č. 2:

Název: Ředitelství silnic a dálnic České republiky
Adresa: Na Pankráci 546/56, 145 05 Praha 4
V zastoupení: Ředitelství silnic a dálnic ČR, Správa Zlín
Adresa: Fügnerovo nábřeží 5476, 760 01 Zlín
Zástupce ve věcech smluvních: Ing. Karel Chudárek, ředitel Správy Zlín
Telefon: 571 425 220
e-mail: karel.chudarek@rsdr.cz
Zástupce ve věcech technických: Ing. Karel Chudárek, ředitel Správy Zlín
Telefon: 571 425 220
e-mail: karel.chudarek@rsdr.cz
Bankovní spojení: Komerční banka, a.s., pobočka Praha
Číslo účtu: 51-1422200277/0100
IČ/DIČ: 65993390/CZ65993390

Zhotovitel:

Název: AGROPROJEKT PSO, s.r.o.
Adresa: Slavíčková 840/1b, 638 00 Brno
Zástupce ve věcech smluvních: ing. Luděk Střítecký, jednatel
Telefon:
e-mail:
Zástupce ve věcech technických:
Telefon:
e-mail:
Bankovní spojení: ČSOB, a.s.
Číslo účtu: 372520453/0300
IČ/DIČ: 41601483/CZ41601483
Společnost je zapsána v obchodním rejstříku vedeném u KS v Brně oddíl C, vložka 2171.

Úvodní ustanovení

Dne 8.3.2012 byla uzavřena smlouva na vypracování návrhu Komplexních pozemkových úprav v k. ú. Lhotka nad Bečvou (dále jen „smlouva“). V návaznosti na výsledky jednání ze dne 22.5.2013 ve věci méněslužeb se shora uvedení účastníci dohodli na následujícím znění dodatku č. 3 ke smlouvě.

I.

Příloha č. 1 ke smlouvě se mění následovně:

bod 1.7. „Dokumentace nároků vlastníků pro vypracování návrhu nového uspořádání a vypracování podkladů pro řešení nesouladu druhů pozemků“, se v části počet MJ mění takto:

Dokumentace nároků vlastníků pro vypracování návrhu nového uspořádání a vypracování podkladů pro řešení nesouladu druhů pozemků (ha)

192 á 300,-Kč Celkem 57 600,-Kč

bod 2.1. „Vypracování plánu společných zařízení (vč. vyjádření orgánů a organizací v průběhu zpracování)“, se v části počet MJ mění takto:

Vypracování plánu společných zařízení (vč. vyjádření orgánů a organizací v průběhu zpracování) (ha)

192 á 350,-Kč Celkem 67 200,-Kč

bod 2.5 „Vypracování návrhu nového uspořádání pozemků“, se v části počet MJ mění takto:

Vypracování návrhu nového uspořádání pozemků (ha)

192 á 1 600,-Kč Celkem 307 200,-Kč

bod 3.2. – „Zpracování mapového díla včetně DKM a SPI“, se v části počet MJ mění takto:

Zpracování mapového díla včetně DKM a SPI (ha)
192 á 350 ,-Kč Celkem 67 200,-Kč

II.

Dosavadní text bodu 1. článku VII. smlouvy se ruší a nový text zní takto:

1. Cena za provedení díla je sjednána na základě ekonomicky nejvýhodnější nabídky v rámci veřejné zakázky, vyhlášené objednatelem č. 1. Podrobnosti kalkulace ceny obsahuje příloha č. 1, která je nedílnou součástí této smlouvy. Rekapitulace ceny:

1.Přípravné práce celkem (1.1.-1.7.) bez DPH	481 050 Kč
2.Návrhové práce celkem (2.1.-2.6.) bez DPH	498 400 Kč
3.Vytyčení pozemků podle schváleného návrhu a mapové dílo celkem (3.1.-3.2.) bez DPH	164 400 Kč
Celková cena bez DPH	1 143 850 Kč
DPH	236 302 Kč
Celková cena díla včetně DPH	1 380 152 Kč

Sjednaná celková cena je neměnná po celou dobu realizace díla a tuto lze změnit pouze v případě, že v průběhu plnění dojde ke změnám sazeb DPH (příp. v rámci využití opčního práva). Sjednaná celková cena je určena na základě zadaného rozsahu měrných jednotek a jím odpovídajících jednotkových položkových cen nabídnutých zhotovitelem.

III.

1. Ostatní ustanovení smlouvy zůstávají v platnosti beze změn.
2. Tento dodatek nabývá platnost a účinnost dnem podpisu oprávněných zástupců smluvních stran.
3. Dodatek je vyhotoven v šesti stejnopisech, ve dvou vyhotoveních pro každého

objednatele, ve dvou vyhotoveních pro zhotovitele a každý z nich má platnost originálu.

V e Vsetíně dne 22.5.2013

Za objednatele č.1:



Ing. Renata Němejcová
vedoucí Pobočky Vsetín

Za objednatele č.2:



Ing. Karel Chudárek
ředitel ŘSD ČR, Správa Zlín

Za zhotovitele:

AGROPROJEKT PSO
s.r.o.
Slavičková 1b, 638 00 BRNO
DIČ: CZ41601487

Ing. Luděk Střítecký
Agroprojekt PSO, s.r.o., jednatel

Příloha č. 1a) KPÚ Lhotka nad Bečvou

Číslo smlouvy objednatele č. 1. ČR - SPÚ, KPÚ pro Zlínský kraj, Pobočka Vsetín 377-2012-130777

objednatele č. 2. ŘSD ČR, Správa Zlín

zhotovitele: Agroprojekt PSO s.r.o. Brno

Hlavní fakturační celek/dílčí fakturační celek	MJ	Počet MJ	Cena za MJ bez DPH v Kč	Cena bez DPH celkem v Kč	Termín ukončení ¹⁾
1. Přípravné práce					
1.1. Vyhodnocení podkladů a rozbor souč. stavu	ha	196	300	58 800	08.01.2013
1.2. Dohledání, ověření stávajícího bodového pole, návrh na doplnění	bod	16	300	4 800	08.03.2013
Doplnění stávajícího bodového pole včetně stabilizace	bod	5	1 000	5 000	
1.3. Polohopisné zaměření zájmového území mimo trvalé a lesní porosty	ha	175	600	105 000	08.03.2013
Polohopisné zaměření zájmového území v trvalých porostech (mimo lesní porosty)	ha	6	650	3 900	08.03.2013
Polohopisné zaměření zájmového území v lesních porostech	ha	11	650	7 150	08.03.2013
1.4. Geometrické a polohové určení vnějšího obvodu upravovaného území					08.03.2013
- vyšetření obvodu upravovaného území vč.ZPMZ a geom.plánů	100bm	89	1 400	124 600	
- stabilizace plastovou značkou	bod	71	80	5 680	
- stabilizace kat. hranice kamennou značkou	bod	1	1 000	1 000	
1.5. Geometrické a polohové určení vnitřního obvodu upravovaného území					08.03.2013
- vyšetření obvodu upravovaného území vč.ZPMZ a geom.plánů	100bm	50	1 400	70 000	
- stabilizace plastovou značkou	bod	59	80	4 720	
1.6. Zjišťování hranic pozemků neřešených dle §2 zák.	100bm	20	800	16 000	08.05.2015
- vytyčení pozemků					
- stabilizace plastovou značkou	bod	210	80	16 800	
1.7. Dokumentace nároků vlastníků pro vypracování návrhu nového uspořádání a vypracování podkladů pro řešení nesouladu druhu pozemků	ha	192	300	57 600	08.05.2013
Přípravné práce celkem (1.1.-1.7.) bez DPH				481 050	

Příloha č. 1a) KPÚ Lhotka nad Bečvou

2. Návrhové práce						
2.1.	Vypracování plánu společných zařízení (vč. vyjádření orgánů a organizací v průběhu zpracování)	ha	192	350	67 200	08.05.2015
2.2.	Výškopisné zaměření zájmového území mimo trvalé porosty	ha	15	600	9 000	08.09.2014
	Výškopisné zaměření zájmového území v trvalých porostech vč. lesních	ha	6	500	3 000	08.09.2014
2.3.	Potřebné podélné a příčné profily společných zařízení pro stanovení plochy záboru půdy, včetně geol. průzkumu	100bm	46	2 000	92 000	08.11.2014
2.4.	Potřebné podélné a příčné profily společných zařízení pro stanovení plochy záboru půdy, včetně geol. průzkumu a nezbytných výpočtů pro vodohospodářskou část plánu společných zařízení	100bm	4	3 000	12 000	08.11.2014
2.5.	Vypracování návrhu nového uspořádání pozemků	ha	192	1 600	307 200	08.05.2015
2.6.	Předložení kompletní dokumentace návrhu KPÚ včetně písemných a grafických příloh k 1. a 2. rozhodnutí	ks	4	2 000	8 000	08.07.2015
Návrhové práce celkem (2.1.-2.6.) bez DPH						498 400
3. Vytyčení pozemků podle schváleného návrhu a mapového díla						
						Termín ukončení v měsících od výzvy zadavatele
3.1.	Vytyčení hranic pozemků dle návrhu KPÚ	100bm	200	350	70 000	3
	Stabilizace hranic pozemků	bod	340	80	27 200	
3.2.	Zpracování mapového díla včetně DKM a SPI	ha	192	350	67 200	3
Vytyčení pozemků podle schváleného návrhu a mapového díla celkem (3.1.-3.2.) bez DPH						164 400

Rekapitulace hlavních fakturačních celků	
1. Přípravné práce celkem (1.1.-1.7.) bez DPH	481 050 Kč
2. Návrhové práce celkem (2.1.-2.6.) bez DPH	498 400 Kč
3. Vytyčení pozemků podle schváleného návrhu a mapové dílo celkem (3.1.-3.2.) bez DPH	164 400 Kč
Celková cena bez DPH	1 143 850 Kč
DPH	236 302 Kč
Celková cena díla včetně DPH	1 380 152 Kč

¹⁾ Termín ukončení - v rámci nabídky se zadává počet měsíců od uzavření smlouvy, při uzavření smlouvy je zadáváno konkrétní datum

Ve Vsetíně dne 22.5.2013

Za objednatele č. 1:



Ing. Renata Němejcová
vedoucí
Pobočky Vsetín

Za objednatele č. 2:

Ing. Karel Chudárek
ředitel
ŘSD ČR, Správa Zlín

Za zhotovitele:

AGROPROJEKT PS+
s.r.o.

Ing. Luděk Střítecký
jednatel
Agroprojekt PSO s.r.o.

Hlavní fakturační celek/dílčí fakturační celek	MJ	Počet MJ	Cena za MJ bez DPH v Kč	Cena bez DPH celkem v Kč (100%)	Podíl ŘSD (24%) Cena bez DPH	Podíl PÚ (76%) Cena bez DPH	Termín ukončení ¹⁾
I. Přípravné práce							
1.1. Vyhodnocení podkladů a rozbor souč. stavu	ha	196	300	58 800	14 112	44 688	08.01.2013
1.2. Dohledání, ověření stávajícího bodového pole, návrh na doplnění	bod	16	300	4 800	1 152	3 648	08.03.2013
Doplnění stávajícího bodového pole včetně stabilizace	bod	5	1 000	5 000	1 200	3 800	
1.3. Polohopisné zaměření zájmového území mimo trvalé a lesní porosty	ha	175	600	105 000	25 200	79 800	08.03.2013
Polohopisné zaměření zájmového území v trvalých porostech (mimo lesní porosty)	ha	6	650	3 900	936	2 964	08.03.2013
Polohopisné zaměření zájmového území v lesních porostech	ha	11	650	7 150	1 716	5 434	08.03.2013
1.4. Geometrické a polohové určení vnějšího obvodu upravovaného území							08.03.2013
- vyšetření obvodu upravovaného území vč.ZPMZ a geom.plánů	100bm	89	1 400	124 600	29 904	94 696	
- stabilizace plastovou značkou	bod	71	80	5 680	1 363	4 317	
- stabilizace kat. hranice kamennou značkou	bod	1	1 000	1 000	240	760	
1.5. Geometrické a polohové určení vnitřního obvodu upravovaného území							08.03.2013
- vyšetření obvodu upravovaného území vč.ZPMZ a geom.plánů	100bm	50	1 400	70 000	16 800	53 200	
- stabilizace plastovou značkou	bod	59	80	4 720	1 133	3 587	
1.6. Zjišťování hranic pozemků neřešených dle §2 zák.							08.05.2015
- vytyčení pozemků	100bm	20	800	16 000	3 840	12 160	
- stabilizace plastovou značkou	bod	210	80	16 800	4 032	12 768	
1.7. Dokumentace nároků vlastníků pro vypracování návrhu nového uspořádání a vypracování podkladů pro řešení nesouladu druhu pozemků	ha	192	300	57 600	13 824	43 776	08.05.2013
Přípravné práce celkem (1.1.-1.7.) bez DPH			481050		115 452	365 598	

Příloha č. 1b) KPÚ Lhotka nad Bečvou
 číslo evidenčního řízení pro zřízení
 pozemků Vsetín
 755 01 Vsp

2. Návrhové práce								
2.1.	Vypracování plánu společných zařízení (vč. vyjádření orgánů a organizací v průběhu zpracování)	ha	192	350	67 200	16 128	51 072	08.06.2015
2.2.	Výškopisné zaměření zájmového území mimo trvalé porosty	ha	15	600	9 000	2 160	6 840	08.09.2014
	Výškopisné zaměření zájmového území v trvalých porostech vč. lesních	ha	6	500	3 000	720	2 280	08.09.2014
2.3.	Potřebné podélné a příčné profily společných zařízení pro stanovení plochy záboru půdy, včetně geol. průzkumu	100bm	46	2 000	92 000	22 080	69 920	08.11.2014
2.4.	Potřebné podélné a příčné profily společných zařízení pro stanovení plochy záboru půdy, včetně geol. průzkumu a nezbytných výpočtů pro vodohospodářskou část plánu společných zařízení	100bm	4	3 000	12 000	2 880	9 120	08.11.2014
2.5.	Vypracování návrhu nového uspořádání pozemků	ha	192	1 600	307 200	73 728	233 472	08.05.2015
2.6.	Předložení kompletní dokumentace návrhu KPÚ včetně písemných a grafických příloh k 1. a 2. rozhodnutí	ks	4	2 000	8 000	1 920	6 080	08.07.2015
Návrhové práce celkem (2.1.-2.6.) bez DPH					498 400	119 616	378 784	
3. Vytyčení pozemků podle schváleného návrhu a mapového díla								Termín ukončení v měsících od výzvy zadavatele
3.1.	Vytyčení hranic pozemků dle návrhu KPÚ	100bm	200	350	70 000	16 800	53 200	3
	Stabilizace hranic pozemků	bod	340	80	27 200	6 528	20 672	
3.2.	Zpracování mapového díla včetně DKM a SPI	ha	192	350	67 200	16 128	51 072	3
Vytyčení pozemků podle schváleného návrhu a mapového díla celkem (3.1.-3.2.) bez DPH					164 400	39 456	124 944	

Rekapitulace hlavních fakturačních celků

Přípravné práce celkem (1.1.-1.7.) bez DPH	481 050 Kč	115 452 Kč	365 598 Kč
Návrhové práce celkem (2.1.-2.6.) bez DPH	498 400 Kč	119 616 Kč	378 784 Kč
Vytyčení pozemků podle schváleného návrhu a mapové dílo celkem (3.1.-3.2.) bez DPH	164 400 Kč	39 456 Kč	124 944 Kč
elková cena bez DPH	1 143 850 Kč	274 524 Kč	869 326 Kč
PH	236 302 Kč	56 712 Kč	179 590 Kč
elková cena díla včetně DPH	1 380 152 Kč	331 236 Kč	1 048 916 Kč

¹⁾ Termín ukončení - v rámci nabídky se zadává počet měsíců od uzavření smlouvy, při uzavření smlouvy je zadáváno konkrétní datum

Vsetíně dne 22.5.2013

objednatel č. 1:



Ing. Renata Němejcová
vedoucí
Pobočky Vsetín

Za objednatele č. 2:

Ing. Karel Chudárek
ředitel
ŘSD ČR, Správa Zlín

Za zhotovitele:

AGROPROJEKT PSO
s.r.o.
ra 1b, 638 00 BRNO
41601483

Ing. Luděk Střítecký
jednatel
Agroprojekt PSO s.r.o.



Lm

DODATEK č. 4

Ke smlouvě o dílo č. objednatele č. 1: 377-2012-130777 na vypracování návrhu Komplexních pozemkových úprav v k. ú. Lhotka nad Bečvou včetně nezbytných geodetických prací

uzavřený níže uvedeného dne, měsíce a roku

mezi účastníky

Objednatel č. 1:

Název: Česká republika – Státní pozemkový úřad, Krajský pozemkový úřad pro Zlínský kraj, Pobočka Vsetín
Adresa: Družstevní 1602, 755 01 Vsetín
Zástupce ve věcech smluvních: Ing. Renata Němejcová
vedoucí Pobočky Vsetín
Telefon: 571 425 220
e-mail: r.nemejcova@spucr.cz
Zástupce ve věcech technických: Ing. Kateřina Marková
Telefon: 571 425 215
e-mail: k.markova@spucr.cz
Bankovní spojení: Česká národní banka
Číslo účtu: 3723001/0710
IČ/DIČ: 01312774/CZ01312774

Objednatel č. 2:

Název: Ředitelství silnic a dálnic České republiky
Adresa: Na Pankráci 546/56, 145 05 Praha 4
V zastoupení: Ředitelství silnic a dálnic ČR, Správa Zlín
Adresa: Fügnerovo nábřeží 5476, 760 01 Zlín
Zástupce ve věcech smluvních: Ing. Karel Chudárek, ředitel Správy Zlín
Ing. Marek Bednář
Telefon: 577 008 462
e-mail: marek.bednar@rsd.cz
Zástupce ve věcech technických:
Telefon:
e-mail:
Bankovní spojení: Komerční banka, a.s., pobočka Praha
Číslo účtu: 51-1422200277/0100
IČ/DIČ: 65993390/CZ65993390

Zhotovitel:

Název: AGROPROJEKT PSO, s.r.o.
Adresa: Slavíčková 840/1b, 638 00 Brno
Zástupce ve věcech smluvních: ing. Luděk Střítecký, jednatel
Telefon: 5 3303 3999 / 5 3303 3961
e-mail: ludek.stritecky@agroprojektpso.cz
Zástupce ve věcech technických:
Telefon:
e-mail:
Bankovní spojení: ČSOB, a.s.
Číslo účtu: 372520453/0300
IČ/DIČ: 41601483/CZ41601483
Společnost je zapsána v obchodním rejstříku vedeném u KS v Brně oddíl C, vložka 2171.

Úvodní ustanovení

1. Mezi účastníky byla dne 8.3.2012 sepsána smlouva o dílo na vypracování návrhu Komplexních pozemkových úprav v k.ú. Lhotka nad Bečvou (dále jen „smlouva“), ve znění pozdějších dodatků.
2. V důsledku přijetí zákona č. 503/2012 Sb., o Státním pozemkovém úřadu a o změně některých souvisejících zákonů, došlo s účinností od 1.1.2013 k právnímu nástupnictví na straně objednatele tak, že počínaje dnem 1.1.2013 práva a povinnosti, které souvisejí s činností pozemkových úřadů, plní a vykonává Státní pozemkový úřad.
3. S účinností ke dni 1.1.2013 došlo na základě novelizace zákona č. 235/2004 Sb., o dani z přidané hodnoty, ve znění pozdějších předpisů, ke zvýšení daně z přidané hodnoty z původních 20% o 1 procentní bod na 21%.
4. Při provádění Komplexních pozemkových úprav v k.ú. Lhotka nad Bečvou (dále jen KoPÚ), hlavní fakturační celek 2. Návrhové práce, byly respektovány odůvodněné požadavky obce a sboru zástupců k zajištění dostatečné protipovodňové ochrany. V této souvislosti vyplynula potřeba dodatečných služeb – konkrétně se jedná o rozsáhlejší předběžný geotechnický průzkum, rozšíření území, na kterém bude nutno provést výškopisné zaměření území, dále je nutno rozšířit práce v položce potřebné příčné a podélné profily společných zařízení pro stanovení plochy záboru půdy pro vyřešení protipovodňové ochrany obce. Na základě jednacího řízení bez uveřejnění v souladu s § 23 odst. 7 písm. a) zákona č. 137/2002 Sb., ve znění pozdějších předpisů, byly zadány témuž zhotoviteli dodatečné služby nutné ke zdárnému dokončení díla.

I.

Výkaz činností dle položek, který je jako příloha č.1 nedílnou součástí smlouvy o dílo, se v části 2. Návrhové práce ruší a nový text zní takto:

Ucelená část, fakturační celek	MJ	Počet MJ	Cena za MJ bez DPH v Kč	Cena bez DPH celkem v Kč	Termín ukončení	
2. Návrhové práce						
2.1.	Vypracování plánu společných zařízení (vč.vyjádření orgánů a organizací v průběhu zpracování)	ha	192	350	67 200	08.05.2015
2.2.	Výškopisné zaměření zájmového území mimo trvalé porosty	ha	20	600	12 000	08.09.2014
	Výškopisné zaměření zájmového území v trvalých porostech vč. lesních	ha	6	500	3 000	08.09.2014
2.3.	Potřebné podélné a příčné profily společných zařízení pro stanovení plochy záboru půdy, včetně geol. průzkumu	100bm	46	2 000	92 000	08.11.2014
2.4.	Potřebné podélné a příčné profily společných zařízení pro stanovení plochy záboru půdy, včetně geol. průzkumu a nezbytných výpočtů pro vodohospodářskou část plánu společných zařízení	100bm	4	3 000	12 000	08.11.2014
2.4.1.	Potřebné podélné a příčné profily společných zařízení pro stanovení plochy záboru půdy, včetně nezbytných výpočtů pro vodohospodářskou část plánu společných zařízení	100bm	12	3 000	36 000	08.11.2014
2.4.2.	Geotechnický průzkum	ks	1	25 000	25 000	08.11.2014
2.5.	Vypracování návrhu nového uspořádání pozemků	ha	192	1 600	307 200	08.05.2015
2.6.	Předložení kompletní dokumentace návrhu KPÚ včetně písemných a grafických příloh k 1. a 2. rozhodnutí	ks	4	2 000	8 000	08.07.2015
Návrhové práce celkem (2.1.-2.6.) bez DPH				562 400		

II.

Dosavadní text bodu 1. článku VII. smlouvy se ruší a nový text zní takto:

1. Cena za provedení díla je sjednána na základě ekonomicky nejvýhodnější nabídky v rámci veřejné zakázky, vyhlášené objednatelem č. 1. Podrobnosti kalkulace ceny obsahuje příloha č. 1, která je nedílnou součástí této smlouvy. Rekapitulace ceny:

1.Přípravné práce celkem (1.1.-1.7.) bez DPH	481 050,- Kč
2.Návrhové práce celkem (2.1.-2.6.) bez DPH	562 400,- Kč
3.Vytyčení pozemků podle schváleného návrhu a mapové dílo celkem (3.1.-3.2.) bez DPH	164 400,- Kč
Celková cena bez DPH	1 207 850,- Kč
DPH 20%	78 130,- Kč
DPH 21%	171 612,- Kč
Celková cena díla včetně DPH	1 457 592,- Kč

Sjednaná celková cena je neměnná po celou dobu realizace díla a tuto lze změnit pouze v případě, že v průběhu plnění dojde ke změnám sazeb DPH (příp. v rámci využití opčního práva). Sjednaná celková cena je určena na základě zadaného rozsahu měrných jednotek a jím odpovídajících jednotkových položkových cen nabídnutých zhotovitelem.

III.

- Ostatní ustanovení smlouvy zůstávají v platnosti beze změn.
- Tento dodatek nabývá platnost a účinnost dnem podpisu oprávněných zástupců smluvních stran.
- Dodatek je vyhotoven v šesti stejnopisech, ve dvou vyhotoveních pro každého objednatele, ve dvou vyhotoveních pro zhotovitele a každý z nich má platnost originálu.

V e Vsetíně dne 29.7.2013

Z a o b j e d n a t e l e č.1:



Ing. Renata Němejcová
vedoucí Pobočky Vsetín

Z a o b j e d n a t e l e č.2:

Ing. Karel Chudárek
ředitel ŘSD ČR, Správa Zlín

Za zhotovitele:

AGROPROJEKT PSO
S.R.O.
Slavičková 1B, 638 00 BRNO
DIČ: CZ41601483 ②

Ing. Luděk Střítecký
Agroprojekt PSO, s.r.o., jednatel

Příloha č. 1a) KPÚ Lhotka nad Bečvou

Číslo smlouvy objednatele č. 1. ČR - SPÚ, KPÚ pro Zlínský kraj, Pobočka Vsetín 377-2012-130777

objednatele č. 2. ŘSD ČR, Správa Zlín

zhotovitele: Agroprojekt PSO s.r.o. Brno

Hlavní fakturační celek/dílčí fakturační celek	MJ	Počet MJ	Cena za MJ bez DPH v Kč	Cena bez DPH celkem v Kč	Termín ukončení ¹⁾
1. Přípravné práce					
1.1. Vyhodnocení podkladů a rozbor souč. stavu	ha	196	300	58 800	08.01.2013
1.2. Dohledání, ověření stávajícího bodového pole, návrh na doplnění	bod	16	300	4 800	08.03.2013
Doplnění stávajícího bodového pole včetně stabilizace	bod	5	1 000	5 000	
1.3. Polohopisné zaměření zájmového území mimo trvalé a lesní porosty	ha	175	600	105 000	08.03.2013
Polohopisné zaměření zájmového území v trvalých porostech (mimo lesní porosty)	ha	6	650	3 900	08.03.2013
Polohopisné zaměření zájmového území v lesních porostech	ha	11	650	7 150	08.03.2013
1.4. Geometrické a polohové určení vnějšího obvodu upravovaného území					08.03.2013
- vyšetření obvodu upravovaného území vč.ZPMZ a geom.plánů	100bm	89	1 400	124 600	
- stabilizace plastovou značkou	bod	71	80	5 680	
- stabilizace kat. hranice kamennou značkou	bod	1	1 000	1 000	
1.5. Geometrické a polohové určení vnitřního obvodu upravovaného území					08.03.2013
- vyšetření obvodu upravovaného území vč.ZPMZ a geom.plánů	100bm	50	1 400	70 000	
- stabilizace plastovou značkou	bod	59	80	4 720	
1.6. Zjišťování hranic pozemků neřešených dle §2 zák.	100bm	20	800	16 000	08.05.2015
- vytyčení pozemků					
- stabilizace plastovou značkou					
1.7. Dokumentace nároků vlastníků pro vypracování návrhu nového uspořádání a vypracování podkladů pro řešení nesouladu druhu pozemků	ha	192	300	57 600	08.05.2013
Přípravné práce celkem (1.1.-1.7.) bez DPH					481 050

Příloha č. 1a) KPÚ Lhotka nad Bečvou

2. Návrhové práce						
2.1.	Vypracování plánu společných zařízení (vč. vyjádření orgánů a organizací v průběhu zpracování)	ha	192	350	67 200	08.05.2015
2.2.	Výškopisné zaměření zájmového území mimo trvalé porosty	ha	20	600	12 000	08.09.2014
	Výškopisné zaměření zájmového území v trvalých porostech vč. lesních	ha	6	500	3 000	08.09.2014
2.3.	Potřebné podélné a příčné profily společných zařízení pro stanovení plochy záboru půdy, včetně geol. průzkumu	100bm	46	2 000	92 000	08.11.2014
2.4.	Potřebné podélné a příčné profily společných zařízení pro stanovení plochy záboru půdy, včetně geol. průzkumu a nezbytných výpočtů pro vodohospodářskou část plánu společných zařízení	100bm	4	3 000	12 000	08.11.2014
2.4.1.	Potřebné podélné a příčné profily společných zařízení pro stanovení plochy záboru půdy, včetně nezbytných výpočtů pro vodohospodářskou část plánu společných zařízení	100bm	12	3 000	36 000	08.11.2014
2.4.2.	Geotechnický průzkum	ks	1	25 000	25 000	08.11.2014
2.5.	Vypracování návrhu nového uspořádání pozemků	ha	192	1 600	307 200	08.05.2015
2.6.	Předložení kompletní dokumentace návrhu KPÚ včetně písemných a grafických příloh k 1. a 2. rozhodnutí	ks	4	2 000	8 000	08.07.2015
Návrhové práce celkem (2.1.-2.6.) bez DPH						562 400
3. Vytyčení pozemků podle schváleného návrhu a mapového díla						
						Termín ukončení v měsících od výzvy zadavatele
3.1.	Vytyčení hranic pozemků dle návrhu KPÚ	100bm	200	350	70 000	3
	Stabilizace hranic pozemků	bod	340	80	27 200	
3.2.	Zpracování mapového díla včetně DKM a SPI	ha	192	350	67 200	3
Vytyčení pozemků podle schváleného návrhu a mapového díla celkem (3.1.-3.2.) bez DPH						164 400

Rekapitulace hlavních fakturačních celků	
1. Přípravné práce celkem (1.1.-1.7.) bez DPH	481 050 Kč
2. Návrhové práce celkem (2.1.-2.6.) bez DPH	562 400 Kč
3. Vytyčení pozemků podle schváleného návrhu a mapové dílo celkem (3.1.-3.2.) bez DPH	164 400 Kč
Celková cena bez DPH	1 207 850 Kč
DPH 20%	78 130 Kč
DPH 21%	171 612 Kč
Celková cena díla včetně DPH	1 457 592 Kč

¹⁾ Termín ukončení - v rámci nabídky se zadává počet měsíců od uzavření smlouvy, při uzavření smlouvy je zadáváno konkrétní datum

Příloha č. 1a) KPÚ Lhotka nad Bečvou

Za objednatele č. 1:



Ing. Renata Němejcová
vedoucí
Pobočky Vsetín

Za objednatele č. 2:

Ing. Karel Chudárek
ředitel
ŘSD ČR, Správa Zlín

Za zhotovitele:

AGROPROJEKT PSO
Slovakova 1b 602 00 BRNO
IČO: 252201102

Ing. Luděk Střítecký
jednatel
Agroprojekt PSO s.r.o.

Hlavní fakturační celek/dílčí fakturační celek	MJ	Počet MJ	Cena za MJ bez DPH v Kč	Cena bez DPH celkem v Kč (100%)	Podíl ŘSD (24%) Cena bez DPH	Podíl PÚ (76%) Cena bez DPH	Termín ukončení ¹⁾
1. Přípravné práce							
1.1. Vyhodnocení podkladů a rozbor souč. stavu	ha	196	300	58 800	14 112	44 688	08.01.2013
1.2. Dohledání, ověření stávajícího bodového pole, návrh na doplnění	bod	16	300	4 800	1 152	3 648	08.03.2013
Doplnění stávajícího bodového pole včetně stabilizace	bod	5	1 000	5 000	1 200	3 800	
1.3. Polohopisné zaměření zájmového území mimo trvalé a lesní porosty	ha	175	600	105 000	25 200	79 800	08.03.2013
Polohopisné zaměření zájmového území v trvalých porostech (mimo lesní porosty)	ha	6	650	3 900	936	2 964	08.03.2013
Polohopisné zaměření zájmového území v lesních porostech	ha	11	650	7 150	1 716	5 434	08.03.2013
1.4. Geometrické a polohové určení vnějšího obvodu upravovaného území							08.03.2013
- vyšetření obvodu upravovaného území vč.ZPMZ a geom.plánů	100bm	89	1 400	124 600	29 904	94 696	
- stabilizace plastovou značkou	bod	71	80	5 680	1 363	4 317	
- stabilizace kat. hranice kamennou značkou	bod	1	1 000	1 000	240	760	
1.5. Geometrické a polohové určení vnitřního obvodu upravovaného území							08.03.2013
- vyšetření obvodu upravovaného území vč.ZPMZ a geom.plánů	100bm	50	1 400	70 000	16 800	53 200	
- stabilizace plastovou značkou	bod	59	80	4 720	1 133	3 587	
1.6. Zjišťování hranic pozemků neřešených dle §2 zák.							08.05.2015
- vytyčení pozemků	100bm	20	800	16 000	3 840	12 160	
- stabilizace plastovou značkou	bod	210	80	16 800	4 032	12 768	
1.7. Dokumentace nároků vlastníků pro vypracování návrhu nového uspořádání a vypracování podkladů pro řešení nesouladu druhu pozemků	ha	192	300	57 600	13 824	43 776	08.05.2013
Přípravné práce celkem (1.1.-1.7.) bez DPH			481050		115 452	365 598	

STÁTNÍ POZEMKOVÝ ÚŘED
 Krajový pozemkový úřad pro Zlínský kraj
 Pobočka Vsetín
 Družstevní 1002
 755 01 Vsetín

2. Návrhové práce								
2.1.	Vypracování plánu společných zařízení (vč.vyjádření orgánů a organizací v průběhu zpracování)	ha	192	350	67 200	16 128	51 072	08.05.2015
2.2.	Výškopisné zaměření zájmového území mimo trvalé porosty	ha	20	600	12 000	2 880	9 120	08.09.2014
	Výškopisné zaměření zájmového území v trvalých porostech vč. lesních	ha	6	500	3 000	720	2 280	08.09.2014
2.3.	Potřebné podélné a příčné profily společných zařízení pro stanovení plochy záboru půdy, včetně geol. průzkumu	100bm	46	2 000	92 000	22 080	69 920	08.11.2014
2.4.	Potřebné podélné a příčné profily společných zařízení pro stanovení plochy záboru půdy, včetně geol. průzkumu a nezbytných výpočtů pro vodohospodářskou část plánu společných zařízení	100bm	4	3 000	12 000	2 880	9 120	08.11.2014
2.4.1.	Potřebné podélné a příčné profily společných zařízení pro stanovení plochy záboru půdy, včetně nezbytných výpočtů pro vodohospodářskou část plánu společných zařízení	100bm	12	3 000	36 000	8 640	27 360	08.11.2014
2.4.2.	Geotechnický průzkum	ks	1	25 000	25 000	6 000	19 000	08.11.2014
2.5.	Vypracování návrhu nového uspořádání pozemků	ha	192	1 600	307 200	73 728	233 472	08.05.2015
2.6.	Předložení kompletní dokumentace návrhu KPÚ včetně písemných a grafických příloh k 1. a 2. rozhodnutí	ks	4	2 000	8 000	1 920	6 080	08.07.2015
Návrhové práce celkem (2.1.-2.6.) bez DPH					562 400	134 976	427 424	
3. Vytyčení pozemků podle schváleného návrhu a mapového díla								Termín ukončení v měsících od výzvy zadavatele
3.1.	Vytyčení hranic pozemků dle návrhu KPÚ	100bm	200	350	70 000	16 800	53 200	3
	Stabilizace hranic pozemků	bod	340	80	27 200	6 528	20 672	
3.2.	Zpracování mapového díla včetně DKM a SPI	ha	192	350	67 200	16 128	51 072	3
Vytyčení pozemků podle schváleného návrhu a mapového díla celkem (3.1.-3.2.) bez DPH					164 400	39 456	124 944	

Rekapitulace hlavních fakturačních celků			
1.Přípravné práce celkem (1.1.-1.7.) bez DPH	481 050 Kč	115 452 Kč	365 598 Kč
2.Návrhové práce celkem (2.1.-2.6.) bez DPH	562 400 Kč	134 976 Kč	427 424 Kč
3.Vytyčení pozemků podle schváleného návrhu a mapové dílo celkem (3.1.-3.2.) bez DPH	164 400 Kč	39 456 Kč	124 944 Kč
Celková cena bez DPH	1 207 850 Kč	289 884 Kč	917 966 Kč
DPH 20 %	78 130 Kč	18 751 Kč	59 379 Kč
DPH 21 %	171 612 Kč	41 187 Kč	130 425 Kč
Celková cena díla včetně DPH	1 457 592 Kč	349 822 Kč	1 107 770 Kč

¹⁾ Termín ukončení - v rámci nabídky se zadává počet měsíců od uzavření smlouvy, při uzavření smlouvy je zadáváno konkrétní datum

ve Vsetíně dne 29.7.2015

Za objednatele č. 1:



Za objednatele č. 2:

Za zhotovitele: AGROPROJEKT PSO s.r.o.

0 BRNO
②

Ing. Renata Němejcová
vedoucí
Pobočky Vsetín

Ing. Karel Chudárek
ředitel
ŘSD ČR, Správa Zlín

Ing. Luděk Střítecký
jednatel
Agroprojekt PSO s.r.o.