

ODBOR REGIONÁLNÍHO ROZVOJE, ÚZEMNÍHO PLÁNOVÁNÍ,  
STAVEBNÍHO ŘÁDU A INVESTIC  
ODDĚLENÍ ÚZEMNÍHO PLÁNOVÁNÍč. j.: KUJCK 67435/2014/OREG  
Sp. Zn. OREG 67429/2014/maka SO /2

datum: 20. 11. 2014 vyřizuje: Marie Kašparová

telefon: 386 720 307

Státní pozemkový úřad  
Krajský pozemkový úřad pro Jihočeský kraj  
Pobočka České Budějovice  
Rudolfovská 493/80  
České Budějovice 4  
370 01 České Budějovice

KUJCP018IN6K

Statni pozemkovy urad  
Doruceno: 24.11.2014  
SPU 586123/2014  
listy: přílohy: 1

spuess5676618b

Vyjádření k oznámení o zahájení řízení o komplexních pozemkových úpravách v katastrálním území Chvalešovice, podle § 19 zákona č. 139/2002 Sb., o pozemkových úpravách a pozemkových úřadech a o změně zákona č. 229/1991 Sb., o úpravě vlastnických vztahů k půdě a jinému zemědělskému majetku, ve znění pozdějších předpisů, v souladu s ustanoveními § 6 zákona

Na základě Vašeho oznámení sdělujeme:

1. Krajský úřad Jihočeského kraje, odbor regionálního rozvoje, územního plánování, stavebního řádu a investic, oddělení územního plánování, jako orgán územního plánování, bere na vědomí oznámení o komplexních pozemkových úpravách v k.ú. Chvalešovice a požaduje, aby při nich byly respektovány platné územně plánovací dokumentace.
2. Pro katastrální území Chvalešovice, které je součástí správního území obce Dříteň, je na úrovni obce platnou územně plánovací dokumentací územní plán Dříteň, s nabytím účinnosti dne 26. 12. 2012.
3. Sdělení Krajského úřadu se týká dokumentace vydané krajem, což jsou zásady územního rozvoje Jihočeského kraje. Zásady územního rozvoje Jihočeského kraje byly vydány Zastupitelstvem Jihočeského kraje dne 13. 9. 2011, účinností nabyly dne 7. 11. 2011.
4. Katastrální území Chvalešovice jako součást správního území obce Dříteň je obsaženo v zásadách územního rozvoje (ZÚR) Jihočeského kraje. V této dokumentaci se na katastrálním územím Chvalešovice nachází koridory a plochy technické infrastruktury:

**Ee31**

VVN 110kV Kočín – Veselí nad Lužnicí, záměr nového vedení VVN, šíře koridoru 100m.

**Ee32**

VVN 400kV ETE – Kočín - záměr vyvedení výkonu z 3. a 4. bloku jaderné elektrárny Temelín do rozvodny Kočín, jedná se o krátký úsek vedení VVN mezi vlastní jadernou elektrárnou a rozvodnou, záměr je vymezen koridorem trychtýřovitého tvaru proměnné šíře od 200-650m.

**Ee33**

VVN 400kV Kočín – Mírovka - záměr vedení VVN 400kV od rozvodny Kočín do rozvodny Mírovka vymezený na území Jihočeského kraje koridorem šíře 200m.

### Ee35

Rozšíření stávající rozvodny Kočín - záměr na rozšíření plochy stávající rozvodny na východní a severozápadní straně, včetně plochy pro převedení vodoteče na západním okraji vymezené plochy a odvodňovacích opatření na severní straně.

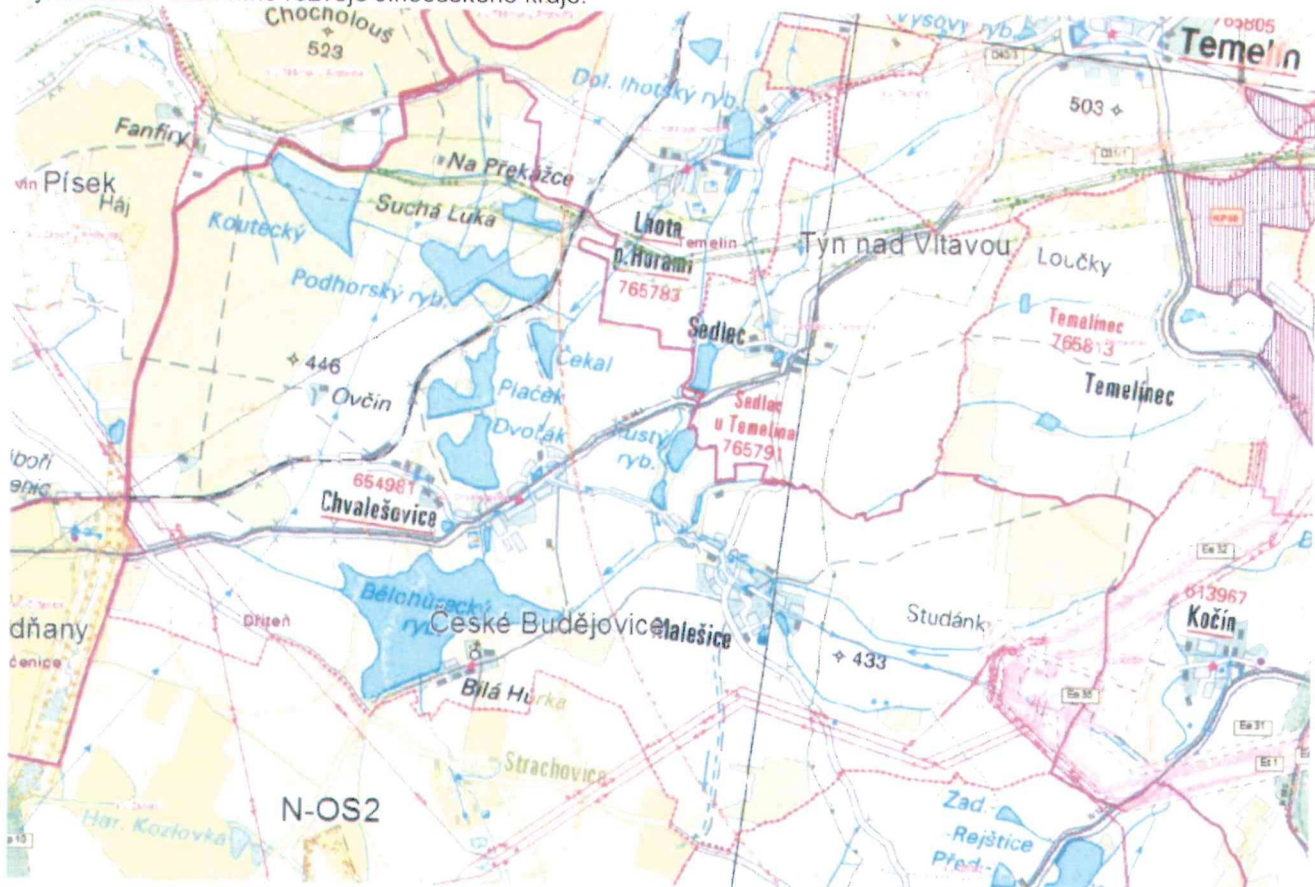
Z územního systému ekologické stability se na katastrálním území nenachází žádný ze skladebních prvků ÚSES.

5. Dokumentace ZÚR je umístěna na webových stránkách Krajského úřadu Jihočeského kraje na adrese [www.kraj-jihocesky.cz](http://www.kraj-jihocesky.cz).

KRAJSKÝ ÚŘAD  
JIHOČESKÝ KRAJ  
odbor regionálního rozvoje, územního  
plánování, stavebního řádu a investic  
U Zimního stadionu 1952/2  
370 76 České Budějovice (2)

*Daniela Režábková*  
Ing. Daniela Režábková  
odbor regionálního rozvoje, územního plánování,  
stavebního řádu a investic  
vedoucí oddělení územního plánování

Výřez zásad územního rozvoje Jihočeského kraje:



U Zimního stadionu 1952/2, 370 76 České Budějovice, tel.: 386 720 111, fax: 386 359 004  
e-podatelná: [posta@kraj-jihocesky.cz](mailto:posta@kraj-jihocesky.cz), [www.kraj-jihocesky.cz](http://www.kraj-jihocesky.cz)



**Ověřovací doložka konverze do dokumentu obsaženého v datové zprávě**

Ověřuji pod pořadovým číslem **67100136-19866-141124143910**, že tento dokument, který vznikl převedením vstupu v listinné podobě do podoby elektronické, skládající se z 2 listů, se doslovně shoduje s obsahem vstupu.

Zajišťovací prvek: **bez zajišťovacího prvku**

Ověřující osoba: **Hana Viktorová**

Vystavil: **Jihočeský kraj**


Pracoviště: **Jihočeský kraj**

**U Zimního stadionu 1952/2, České Budějovice, 37076 dne 24.11.2014**



67100136-19866-141124143910

# SPRÁVA A ÚDRŽBA SILNIC JIHOČESKÉHO KRAJE



příspěvková organizace  
**Nemanická 2133/10, PSČ 370 10 České Budějovice**  
zapsaná v obchodním rejstříku, vedeném Krajským soudem v Českých Budějovicích  
odd.Pr, vložka 173, datum zápisu dne 1.7.2002

**závod České Budějovice**  
Nemanická 2133/10, PSČ 370 10 České Budějovice

**Statní pozemkový úřad**  
Doruceno: 10.11.2014  
SPU 558746/2014  
listy:55 přílohy:15 *Marys*



**STÁTNÍ POZEMKOVÝ ÚŘAD**  
**POBOČKA ČESKÉ BUDĚJOVICE**  
**ING. KATEŘINA MARYŠKOVÁ**  
**RUDOLFOVSKÁ TR. 493/80**  
**370 78 ČESKÉ BUDĚJOVICE 1**

spuess5675f4ae

Váš dopis značky / ze dne  
SPU 476571/2014

Naše značka  
SUS JcK/16231/2014

Vyřizuje / linka  
Šoulová/54

V Č.Budějovicích  
05.11.2014

## VĚC: KOMPLEXNÍ POZEMKOVÉ ÚPRAVY V KAT. ÚZ. CHVALEŠOVICE

Správa a údržba silnic Jihočeského kraje – závod České Budějovice nemá námitek ke komplexní pozemkové úpravě v katastrálním území Chvalešovice.

Neuvažujeme s úpravou průjezdního profilu komunikace č. II/141, III/12224, III/12224a, III/1418 a III/14110, které tvoří krajskou silniční síť a ani s žádnými stavebními úpravami, které by měli vliv na Vámi zpracovávanou komplexní pozemkovou úpravu.

Z hlediska provozního omezení nemáme v katastrálním území Chvalešovice žádné stavby, skládky posypových materiálů a ani je neplánujeme v uvedené lokalitě zřizovat.

Smlouvy o zřízení práva odpovídajícího věcnému břemenu týkající se katastrálního území Chvalešovice zasíláme v příloze.

*Správa a údržba silnic Jihočeského kraje,*  
*závod ČESKÉ BUDĚJOVICE*  
*Nemanická 10, 370 10 Č. Budějovice*  
*IČO: 709 71 641* (5)

*PETR BROM*  
*Ředitel závodu České Budějovice*

### Příloha:

- výřez ze silniční mapy
- kopie smluv o zřízení práva odpovídajícího věcnému břemenu

telefon  
387021011

Fax  
387021040

E-mail  
sekretariat.cb@susjk.cz

IČ  
70971641

Bankovní spojení  
36630231/0100










spuess5676386d

Mazys DE



KUCBX00GBEDW

ÚŘAD



JIHOČESKÝ KRAJ

## ODBOR ŽIVOTNÍHO PROSTŘEDÍ, ZEMĚDĚLSTVÍ A LESNICTVÍ

Č.j.: KUJCK 66852/2014/OZZL/2 datum: 19. 11. 2014 vyřizuje: RNDr. Kamil Zimmermann Ph.D. telefon: 386 720 711  
Sp. zn.: OZZL 66851/2014/kazi

**Stanovisko „Komplexní pozemkové úpravy v katastrálním území Chvalešovice – oznámení o zahájení řízení“.**

Krajský úřad – Jihočeský kraj (dále jen krajský úřad), odbor životního prostředí, zemědělství a lesnictví (dále jen krajský úřad), obdržel dne 6. 10. 2014 žádost o stanovení podmínek a omezení z hlediska zájmů chráněných zákonem č. 114/1992 Sb., o ochraně přírody a krajiny, ve znění pozdějších předpisů (dále jen zákon o ochraně přírody a krajiny) k zahájení řízení o komplexních pozemkových úpravách v k. ú. Chvalešovice.

Po důkladném prozkoumání a na základě dostupných informací Krajský úřad – Jihočeský kraj sděluje následující:

**Podle ustanovení § 77a odst. 6 zákona o ochraně přírody a krajiny:**

V území řešeném komplexní pozemkovou úpravou v příslušnosti zdejšího orgánu ochrany přírody se nevyskytuje žádný prvek územního systému ekologické stability (dále jen ÚSES) regionálního ani nadregionálního významu. K prvkům ÚSES lokálního významu je dle ustanovení § 77 odst. 2 zákona příslušný orgán ochrany přírody dotčené obce s rozšířenou působností, v tomto případě odbor životního prostředí České Budějovice.

**Podle ustanovení § 77a odst. 4 písm. d, písm. h a písm. j zákona o ochraně přírody a krajiny:**

V předmětném území se nenachází žádné zvláště chráněné území (dále jen ZCHÚ), ani jeho ochranné pásmo.

**Podle ustanovení § 12 odst. 3 zákona o ochraně přírody a krajiny:**

Do předmětného území nezasahuje žádný z přírodních parků.

**Podle ustanovení § 77a odst. 4 písm. l a písm. m zákona o ochraně přírody a krajiny:**

Na území řešeném předloženou komplexní pozemkovou úpravou v příslušnosti zdejšího orgánu ochrany přírody se nevyskytuje žádná ptačí oblast (dále jen PO), ani evropsky významná lokalita (dále jen EVL). Nejbližšími prvky soustavy NATURA 2000 je EVL CZ0313116 Radomilická mořina a PO CZ0311037 Českobudějovické rybníky, které jsou vzdálené vzdušnou čarou cca 2.5 – 2.7 km.

Ukazuje se, že předmětné území poskytuje vhodná stanoviště pro celou řadu ohrožených druhů živočichů a rostlin (dle nálezové databáze ISOP z portálu AOPK ČR). Ke kriticky ohroženým patří (dle vyhlášky 395/1992 Sb.) kaprad' hřebenitá (*Dryopteris cristata*). K silně ohroženým druhům patří např: rosnička zelená (*Hyla arborea*), skokan zelený (*Rana kl. esculenta*), ještěrka obecná (*Lacerta agilis*), ještěrka živorodá (*Zootoca vivipara*), vydra říční (*Lutra lutra*), modráček středoevropský (*Luscinia svecica cyanecula*), netopýr dlouhouchý (*Plecotus austriacus*). Z rostlin to jsou hořec hořepník (*Gentiana pneumonanthe*), hladýš pruský (*Laserpitium prutenicum*), vrbina kytkokvětá (*Lysimachia thyrsoiflora*), všivec bahenní (*Pedicularis palustris*) a ostřice šupinoplodá (*Carex lepidocarpa*). K dalším ohroženým druhům, které byly nalezeny v k. ú. Chvalešovice náleží čáp bílý (*Ciconia ciconia*), užovka obojková (*Natrix natrix*), ropuch obecná (*Bufo bufo*), bělopásek topolový (*Limenitis populi*), z rostlin to jsou tolije bahenní (*Parnassia palustris*), prstnatec májový (*Dactylorhiza majalis*). Z entomo fauny to jsou Otakárek feniklový (*Papilio machaon*), batolec červený (*Papilio machaon*) a čmelák zemní (*Bombus terrestris*).

**Požadavky:**

Pro úspěšnou ochranu výše zmíněných zájmových druhů požadujeme přednostně řešit v rámci KPÚ nelesní stanoviště (podpora mokřadních až podmáčených lučních biotopů, meze, rozptýlenou zeleň atd.). Dále požadujeme zapracování krajinných prvků, které napomáhají utvářet heterogenní charakter a prostupnost okolní



volné krajiny, tak aby vzniklo široké spektrum navzájem propojených biotopů, které mohou nabídnout dostatek vhodných stanovišť pro drobnou zvěř, hmyz, rostliny a ptactvo (remízky, liniová a rozptýlená zeleň, tůně, mokřady a podmáčená stanoviště apod.)

Orgán ochrany přírody doporučuje směřovat vlastnictví pozemků v LBC a LBK do veřejného vlastnictví (přednostně obec nebo Jihočeský kraj). Sjednocením majetkových poměrů v prvcích ÚSES, lze obecně zjednodušit a případně umožnit realizaci možných budoucích záměrů směřujících k zajištění péče o lokality, pokud budou řešeny v rámci komplexní pozemkové úpravy.

Orgán ochrany přírody také upozorňuje na možné komplikace, které mohou vzniknout vlastníkům pozemků, pokud dochází v rámci pozemkových úprav k převodu druhu pozemku na ostatní plochu. Doporučujeme zvážit zařazení předmětných pozemků do druhu ostatní plocha, způsob využití neplodná půda.

**Na základě výše uvedených skutečností krajský úřad vydává stanovisko dle § 45i zákona:**

Předložený záměr **nemůže** mít samostatně nebo ve spojení s jinými záměry významný negativní vliv na příznivý stav předmětu ochrany nebo celistvost evropsky významných lokalit a ptačích oblastí ležících na území v působnosti krajského úřadu.

Zdejší orgán ochrany přírody **souhlasí** s řešením pozemků podle § 2 odst. 3 zákona o pozemkových úpravách a pozemkových úřadech a zároveň požaduje, aby všechny výše uvedené skutečnosti byly v maximální možné míře zohledněny v návrhu komplexní pozemkové úpravy k. ú. Chvalešovice.

Ing. Karel Černý  
vedoucí odboru životního prostředí,  
zemědělství a lesnictví


Obdrží:

- Státní pozemkový úřad, Krajský pozemkový úřad pro Jihočeský kraj, Pobočka České Budějovice, Rudolfovska tř.  
493/80, 370 01 České Budějovice 1 (DS)



Povodí Vltavy,  
státní podnik  
závod Horní Vltava  
Litvínovická silnice 5  
371 21 České Budějovice

Státní pozemkový úřad  
Doruceno: 27.10.2014  
SPU 529414/2014  
listy:2 přílohy:



spuess56757fdd

Mapa.

STÁTNÍ POZEMKOVÝ ÚŘAD  
Krajský pozemkový úřad pro Jihočeský kraj  
pobočka České Budějovice  
Rudolfovská tř. 496/80  
370 78 České Budějovice

VÁŠ DOPIS ZNAČKY / ZE DNE

NAŠE ZNAČKA  
101559/2014-PVL

VYŘIZUJE / LINKA  
Trsková, Ing. Pospíšilová

DATUM  
24. 10. 2014

VĚC: K.ú. Chvalešovice, okres České Budějovice, kraj Jihočeský, č.h.p. 1-08-03-0791-0-00 až -0795-0-00;

“Komplexní pozemkové úpravy k.ú. Chvalešovice“ – vyjádření správce povodí a správce vodních toků

Dopisem ze dne 6. 10. 2014 jste nám předložili k vyjádření správce povodí oznámení o komplexní pozemkové úpravě k.ú. Chvalešovice.

V k.ú. Chvalešovice se nachází tyto vodní toky ve správě Povodí Vltavy, státní podnik:

1. Radomilický potok IDVT 10256220, nachází se zde stavby DVT-00004915 2350 m, DVT-00004914 700 m, DVT-00004895 200 m, DVT-00004897 906 m.
2. Temelínský potok IDVT 10239061, nachází se zde stavba DVT-00004900 2000 m,
3. Malešický potok IDVT 10244798, nachází se zde stavby DVT-00004911 550 m, DVT-00004912 128 m, DVT-00004909 1120 m, DVT-00004910 785 m.
4. Dvorčický potok IDVT 10274350, nachází se zde stavby DVT-00004906 1897 m, DVT-00004905 2010 m.
5. IDVT 10269625, nachází se zde stavba DVT-00004905 900 m,
6. IDVT 10277639, nachází se zde stavby DVT-00007651 otevřená 79 m, zatrubněná 1001 m
7. IDVT 10275154, nachází se zde stavba DVT-00004917 1500 m.
8. IDVT 10258928, nachází se zde stavba DVT-00004916 1001 m.

I. Na základě ustanovení § 54 odst. 4 zákona č. 254/2001 Sb., o vodách a o změně některých zákonů (vodní zákon) ve znění pozdějších předpisů, vyhlášky Ministerstva zemědělství č. 432/2001 Sb., o dokladech žádosti o rozhodnutí nebo vyjádření a o náležitostech povolení, souhlasů a vyjádření vodoprávního úřadu vydává organizace Povodí Vltavy, státní podnik, jako příslušný správce povodí v dílčím povodí Horní Vltava k předloženému záměru následující

#### vyjádření:

Z hlediska zájmů daných Plánem hlavních povodí ČR, nařízením vlády č. 262/2007 Sb., plánem oblasti povodí Horní Vltavy a nařízením Jihočeského kraje č. 3/2010 (ustanovení § 24 až § 26 vodního zákona) je uvedený záměr možný.

Z hlediska dalších zájmů daných zákonem č. 254/2001 Sb., o vodách a o změně některých zákonů (vodní zákon), ve znění pozdějších předpisů souhlasíme s uvedeným záměrem za těchto podmínek:

1. Podél vodních toků, vodních ploch a zdrojů podzemní vody doporučujeme v maximální možné míře navrhopvat trvalé travní porosty, které budou pravidelně sečeny.



2. Úpravy požadujeme navrhovat tak, aby pozitivně ovlivňovaly vodohospodářské poměry zájmového území (tj.: zvýšení akumulace vody v krajině, snížení povrchového odtoku a erozní činnosti). Konkrétní vodohospodářská opatření požadujeme předložit ke stanovisku.

Toto vyjádření správce povodí platí dva roky ode dne jeho vydání.

II. Jako správce vodních toků a jako organizace s právem hospodaření k pozemkům vydává Povodí Vltavy, státní podnik, k předložené projektové dokumentaci jako účastník předmětného řízení následující

#### **v y j á d ř e n í :**

Souhlasíme s předloženým záměrem za předpokladu respektování následujících podmínek:

1. Pozemky, které v terénu tvoří koryto vodního toku, převést do vlastnictví státu s právem hospodařit pro Povodí Vltavy, státní podnik a vytvořit souvislé pozemkové parcely dle jednotlivých vodních toků. Přednostně žádáme o pozemky pod koryty vodních toků upravených stavbami.
2. Při měření drobných vodních toků v rámci KPÚ žádáme respektovat tato pravidla:
  - parcelu toku měříme v šířce až k první břehové čáře, včetně břehového porostu.
  - pokud jsou toky široké alespoň 2 metry a více (včetně břehové hrany, která patří k toku) dáváme jim samostatnou parcelu a požadujeme převod pozemku do práva hospodařit pro Povodí Vltavy, státní podnik .
  - pokud je vodní tok zatrubněn a nad zatrubněním je užší než 2m, pak požadujeme vytvořit parcelu pod vyústěním zatrubněné části a to jen v případě, že je zde tok širší než 2m.
  - pokud je tok široký 2m nebo více, dále potom teče zatrubněnou částí pod zemí, a pak vytéká zase jako 2m široký nebo širší, považujeme za parcelu toku celou tuto část, tj. i tu zatrubněnou část toku i otevřené koryto toku před a za zatrubněnou částí.
3. V rámci návrhu společných zařízení požadujeme v souladu s vodním zákonem zajistit pro správce toku přístup k vodnímu toku. Požadujeme zachovat všechny stávající přístupy k vodním tokům a podél nich.
4. V případě nejasností přizvat zástupce Povodí Vltavy, státní podnik, k měřičským pracím, kterými bude určován obvod pozemkových úprav a hranice vodního toku.
5. Jednotlivá vodohospodářská opatření k zajištění neškodného odtoku vody a všechny zásahy do koryta toku požadujeme předložit k vyjádření.

Příloha: situace s vyznačením vodních toků v naší správě



**Povodí Vltavy,**

státní podnik

závod Horní Vltava 4

Litvínovická 5, 371 21 České Budějovice

Ing. Vladimír Rohlík  
vedoucí střediska PPV

CO: spis, PS 8, PS 1









# Město Protivín

Masarykovo nám. 128 - 398 11 Protivín

Státní pozemkový úřad

Doručeno: 30.10.2014

SPU 535174/2014

listy: 1 přílohy: *Maryš*



spuess5675968a

Státní pozemkový úřad  
Rudolfovská 493/80  
370 01 České Budějovice

Váš dopis značky/ze dne	Naše značka	Vyřizuje/linka	Protivín
		Tomšovicová/382203341	2014-10-27

## Komplexní pozemkové úpravy v k. ú. Chvalešovice

Rada města usnesením č. 250/2014 ze dne 22.10.2014 nesouhlasí s přistoupením města Protivín jako účastníka k řízení o komplexních pozemkových úpravách v k. ú. Chvalešovice.

S pozdravem

Jaromír Hlaváč  
starosta města



Telefon:  
382 252 100, 382 251 010, 382 251 862  
382 251 014  
E-mail: tomsovicova@muprotivin.cz

Fax:

Bankovní spojení:

ČS a.s. Písek příj. 19-0640017329/0800  
výd. 27-0640017329/0800

IČ:

00250023

DIČ:

CZ00250023

# Ministerstvo obrany České republiky

Agentura hospodaření s nemovitým majetkem

Odbor územní správy majetku Pardubice

Teplého 1899, PSČ 530 02, Pardubice

MOCR 30371-1/2014 - 6440

Čj. 7255-215/2002/DP-6440/PracČB

ID DS: hjyaavk

V Pardubicích dne 31. října 2014

Výtisk jediný

Počet listů : 1

**Státní pozemkový úřad**

**Krajský pozemkový úřad pro Jihočeský kraj**

**Pobočka České Budějovice**

**Rudolfovská tř. 493/80**

**370 01 České Budějovice 1**

**Statni pozemkový urad**

Doruceno: 31.10.2014

SPU 537940/2014

listy: přílohy: 1



spuess5675a1d0

Věc: Stanovisko ke KPÚ v kat. území **Chvalešovice**

(k Vaší žádosti SPU 476571/2014 ze dne 2.10.2014)

V předmětném kat. území v okrese České Budějovice nejsou evidovány žádné pozemky, objekty ani zařízení Ministerstva obrany, které by vyžadovaly územně hájit.

Ministerstvo obrany zastoupené ředitelem Odboru územní správy majetku Pardubice, doručovací adresa: Teplého 1899, 530 02 Pardubice, **nemá k provádění KPÚ žádné připomínky.**

Kontaktní osoba: Ing. Václav KUNESŠ

Telefon: 973 321 337


Fax: 973 321 517

e-mail: vuss.kunes@seznam.cz

Ředitel

Ing. Slavomil MAREŠ





## Magistrát města České Budějovice

Odbor ochrany životního prostředí  
nám. Přemysla Otakara II, č. 1, 2

Marýš

### Magistrát města České Budějovice

Ing. Svatopluk Mika  
Odbor ochrany životního prostředí  
nám. Přemysla Otakara II., č.1, 2  
370 92 České Budějovice

Státní pozemkový úřad  
Krajský pozemkový úřad pro Jihočeský kraj  
Rudolfovská 80  
370 01 České Budějovice

Statni pozemkový urad  
Doručeno: 03.11.2014  
SPU 539561/2014  
listy: přílohy: 1  
druh:



Internet: <http://www.c-budejovice.cz>

Značka:	Vyřizuje:	Tel.:	E-mail:	Datum:
OOŽP/8864/2014/Do	Bc. Eva Dolejší	386 80 1124	DolejsiE@c-budejovice.cz	31. 10. 2014

### Vyjádření Odboru ochrany životního prostředí Magistrátu města České Budějovice

**k akci: Komplexní pozemkové úpravy v k.ú. Chvalešovice - oznámení o zahájení řízení  
evidenční číslo: 1488.**

**žadatel:** Státní pozemkový úřad, Krajský pozemkový úřad pro Jihočeský kraj, Rudolfovská 80, 370 01 České Budějovice

**doručeno dne:** 6. 10. 2014

### Vyjádření:

#### 1. oddělení vodního hospodářství

- z hlediska vodního hospodářství dle zákona č.254/2001 Sb., o vodách a o změně některých zákonů v pl. nění.

Návrh komplexních pozemkových úprav musí respektovat zájmy chráněné právními předpisy ve vodním hospodářství, zejména vodní nádrže, vodní toky, stavby k vodohospodářským melioracím, zavlažování a odvodnění pozemků a to tak, aby nedošlo k ovlivnění a zhoršení jejich vodohospodářských funkcí.

Vyřizuje/telefon: Blechová L./386801104

#### 2. oddělení ochrany přírody a krajiny

- z hlediska ochrany přírody a krajiny dle zákona č.114/1992 Sb., o ochraně přírody a krajiny, ve znění pozd. předpisů (dále jen zákon).

Z hlediska zájmů orgánu ochrany přírody je nutné, aby KPÚ respektovaly a ochránily prvky chráněné zákonem o ochraně přírody a krajiny, tzn. ÚSES ve všech úrovních (BK, BC, IP), biotopy, VKP ze zákona, soustava Natura 2000. Vrstva ÚSES by měla být převzata ze zpracované revize Ing. J. Wimmera, která je k dispozici na odboru ÚP, oddělení ÚAP MM České Budějovice. Vymezování prvků ÚSES požadujeme přímo na jednotlivé parcely a všechny pozemky by měly být převedeny do vhodného druhu pozemku (kultury).

Při vytváření nových polních cest či jejich rekonstrukcí je nezbytné ponechání rezervy - volný pás pro výsadbu dřevinného a keřového patra jako obnova liniového druhově pestrého porostu, který posílí ekologickou diverzitu krajiny a příznivě ovlivní charakter krajinného rázu oblastí. Totéž platí pro vodní toky, kde volné pásy slouží pro možnou revitalizaci toku, tvorbu doprovodného a břehového společenstva nebo pouze pro zatravnění údolní nivy. Povrch polních cest, vedoucí zejména při hranici nebo skrz prvky ÚSES, VKP či biotopy, požadujeme především se štěrkem.

Z důvodu údržby a možného čerpání dotačních titulů by měly být všechny pozemky v souvislosti s plánem ÚSES a volnými pásy podél vodních toků a polních cest v ideálním případě převedeny do vlastnictví obce, popř. kraje.

Vyřizuje/telefon: Ing. Zámková/386801106

### **3. oddělení ochrany lesa a zemědělského půdního fondu**

- z hlediska ochrany zemědělského půdního fondu dle zákona č. 334/1992 Sb. o ochraně zemědělského půdního fondu (dále jen ZPF) ve znění pozdějších předpisů (dále jen zákon).

Návrh komplexních pozemkových úprav musí respektovat zájmy hájené zákonem, zejména pak ustanovení § 4 zákona. V rámci pozemkových úprav je nutné zaměřit se především na ochranu půdy (opatření proti degradaci půdy, erozní opatření a zhodnocení dalších příčin jejího poškození).

Vyřizuje/telefon: J. Marešová/386801108

- z hlediska lesního hospodářství dle zákona č. 289/1995 Sb., o lesích a o změně a doplnění některých zákonů (lesní zákon), ve znění pozdějších předpisů a předpisů souvisejících.

Návrh komplexních pozemkových úprav (dále jen KPÚ) nesmí být v rozporu se zájmy chráněnými zákonem o lesích. Při zpracování návrhu KPÚ je nutno mimo jiné sledovat tyto údaje:

- zařazení lesů podle účelu (hospodářské, ochranné, zvláštního určení),
- vedle funkce produkční i funkce mimoprodukční (vodohospodářská, půdoochranná, rekreační aj.),
- skladbu lesa, rozsah a způsoby těžby, určení dopravních směrů,
- zdravotní stav lesa (napadení škůdci, ohrožení povětrnostními vlivy aj.)
- určení dopravních směrů.

Za pozemky určené k plnění funkcí lesa je možno prohlásit pozemky nevhodné pro zemědělské využití, pozemky s dřevinným náletem, ale s dostatečnou výměrou a tvarem umožňujícím účelné obhospodařování a ochranu nově vzniklých porostů. Doporučujeme navrhnout pozemky vhodné pro zalesnění.

Vyřizuje/telefon: Bc. Maršík DiS./386801119

Toto vyjádření nenahrazuje rozhodnutí, jež mají být ve věci vydána podle zvláštních právních předpisů (např. zákon o vodách, o lesích, o ochraně přírody a krajiny, o ochraně zemědělského půdního fondu, o odpadech apod.).

**Ing. Svatopluk M i k a**

vedoucí odboru ochrany životního prostředí



**Státní pozemkový úřad**  
Krajský pozemkový úřad  
pob. České Budějovice  
Rudolfovská 80/439  
České Budějovice  
370 78

Státní pozemkový úřad  
Doručeno: 06.11.2014  
SPU 553570/2014  
listy: 5  
prilohy:



spu553570e085

Sp.zn.:  
PUP-9/2014-301

Vaše č. j.:  
SPU 476571/2014.

Ze dne:  
6.10.2014

Vyřizuje:  
Sedláček David Ing.

Dne:  
3.11.2014

**Stanovení podmínek k ochraně zájmů zeměměřictví a katastru  
ve smyslu § 6 odst. 6 zákona č. 139/2002 Sb.  
v případě pozemkových úprav  
v k.ú. Chvalešovice**

Dne 21.10.2014 obdržel Katastrální úřad pro Jihočeský kraj, Katastrální pracoviště České Budějovice (dále jen „KP“) vyznění o zahájení komplexních pozemkových úprav v katastrálním území Chvalešovice. Výsledky KPÚ budou využity v souladu s § 44 zákona číslo 256/2013 Sb., v platném znění, pro obnovu katastrálního operátu.

V souladu s ustanovením § 6 odst. 6 zákona č. 139/2002 Sb., ve znění pozdějších předpisů, KP ve smyslu § 56 odst. 1 vyhlášky č. 357/2013 Sb., ve znění pozdějších předpisů, stanovuje tyto podmínky:

**I. OBECNÉ PODMÍNKY**

1. Výsledkem KPÚ bude soubor geodetických a popisných informací ve struktuře a výměnném formátu stanoveném Českým úřadem zeměměřickým a katastrálním (dále jen „ČÚZK“), platným ke dni předání výsledků pozemkových úprav katastrálnímu úřadu.
2. Při práci na KPÚ bude postupováno v souladu s ustanoveními zejména následujících obecně závazných a dalších předpisů:
  - zákon č. 139/2002 Sb., o pozemkových úpravách a pozemkových úřadech a o změně zákona č. 229/1991 Sb., o úpravě vlatnických vztahů k půdě a jinému zemědělskému majetku, ve znění pozdějších předpisů (dále jen „PúZ“),
  - vyhláška č. 13/2014 Sb. o postupu při provádění pozemkových úprav a náležitostech návrhu pozemkových úprav, ve znění pozdějších předpisů (dále jen „PúV“),
  - zákon č. 256/2013 Sb., o katastru nemovitostí České republiky, ve znění pozdějších předpisů (katastrální zákon, dále jen „KatZ“),
  - vyhláška č. 357/2013 Sb., o katastru nemovitostí ČR (katastrální vyhláška, dále jen „KatV“),
  - zákon č. 200/1994 Sb., o zeměměřictví a o změně a doplnění některých zákonů souvisejících s jeho zavedením, ve znění pozdějších předpisů,

- vyhláška č. 31/1995 Sb., kterou se provádí zákon č. 200/1994 Sb., o zeměměřictví a o změně a doplnění některých zákonů souvisejících s jeho zavedením, ve znění pozdějších předpisů,
- Návod pro obnovu katastrálního operátu a převod, č.j. ČÚZK 6530/2007- 22, včetně dodatku č. 1 a 2 (dále jen „Návod“),
- Návod pro vedení a správu katastrálního operátu, č.j. ČÚZK 4571/2001-23, v platném znění,
- Struktura výměnného formátu ISKN, č.j. ČÚZK 5598/2002-24, v platném znění,
- Společný metodický pokyn ČÚZK a Ústředního pozemkového úřadu MZe ze dne 21.9.2007 č.j. ČÚZK 5141/2007-22 a č.j. 35630/07-17171 k aplikaci některých ustanovení vyhlášky č. 26/2007 Sb., ve znění pozdějších předpisů, včetně Dodatku č.1 ze dne 25.1.2008 (dále jen „Společný pokyn ze dne 21.9.2007“),
- Společný metodický pokyn ČÚZK a Ústředního pozemkového úřadu MZe ze dne 12.9.2011 č.j. 151926/2011-MZE-13301 a č.j. ČÚZK-15274/2011-22, k otázce šetření hranic a některých náležitostí v případě pozemků v pozemkových úpravách neřešených ve smyslu ust. § 2 zákona č.139/2002 Sb., o pozemkových úpravách a pozemkových úřadech a o změně zákona č. 229/1991 Sb., ve znění pozdějších předpisů (dále jen „Společný pokyn ze dne 12.9.2011“),
- Pokyn č. 43 ČÚZK č.j. 12990/2013-22 ze dne 2.12.2013, pro zápis změn v katastru nemovitostí a stanovení některých souvisejících postupů katastrálního úřadu v důsledku probíhajících pozemkových úprav podle zákona č. 139/2002 Sb., o pozemkových úpravách a pozemkových úřadech a o změně zákona č. 229/1991 Sb., o úpravě vlastnických vztahů k půdě nebo jinému zemědělskému majetku, ve znění pozdějších předpisů,

Změny údajů BPEJ při provádění pozemkových úprav čj. ČÚZK 5553/2010-22.

### 3. Organizační zajištění

Pozemkový úřad (dále jen „PÚ“) sdělí KP neprodleně po uzavření výběrového řízení na zpracovatele KPÚ název a sídlo zpracovatelské firmy, jméno a kontaktní údaje na úředně oprávněné osoby zodpovědné za zpracování návrhu KPÚ a osoby odpovědné za zpracování jejich geodetické části a jméno a příjmení (případně jméno a příjmení zastupující osoby) (telefon, e-mail) kontaktní osoby pověřené jednat za pozemkový úřad. Dále PÚ sdělí katastrálnímu pracovišti rámcový časový harmonogram zpracování KPÚ a bude průběžně informovat o případných změnách.

Na straně KP bude ve věci KPÚ v k. ú. Chvalešovice jednat Mgr. Ing. Ida Konzalová (386 713 136, ida.konzalova@cuzk.cz). Pokud jde o poskytování aktuálních údajů vedených v souboru popisných informací (SPI) a souboru geodetických informací (SGI) katastru nemovitostí (KN) vztahujících se k území řešenému v pozemkových úpravách (i k územím sousedním) ze strany KP, může PÚ pověřit k jejich vyzvednutí přímo zaměstnance zpracovatelské firmy.

Případné změny ve stanovených podmínkách, vyplývající ze změn právních předpisů v průběhu provádění prací, budou řešeny po vzájemném projednání.

### 4. Číslování parcel

Nové parcely budou označeny ve dvou číselných řadách podle zásad pro označování parcel stanovených v § 36 KatV. Číselná řada nově vznikajících pozemkových, příp. stavebních parcel bude navazovat na číselnou řadu pozemkových, resp. stavebních parcel přidělenou a evidovanou v SPI KN. Čísla parcel s označením druhu pozemku



zastavěná plocha a nádvoří se měnit nebudou, stejně tak čísla parcel neřešených ve smyslu § 2 PúZ, u kterých dojde pouze k obnově SGI.

## 5. Obvod KPÚ

- V k.ú. Chvalešovice je od 20.10.2014 evidována katastrální mapa ve formě DKM. Obvod pozemkové úpravy včetně rozsahu neřešených pozemků stanoví PÚ tak, aby bylo zajištěno splnění účelu pozemkové úpravy dle § 2 PúZ s ohledem na požadavky vlastníků zemědělských pozemků. Do obvodu budou zahrnuty:
  - o nemovitosti zapsané v duplicitním vlastnictví k řešení dle § 8a PúZ (LV č. 433 k.ú. Chvalešovice)
  - o nedoplněné parc. PK č. 284/5 díl 1, PK 284/5 díl 2
- Zaměření neřešených (=nesměnitelných) pozemků je součástí dohody uzavřené mezi KP a PÚ.
- Obvod zpracovávaného území pozemkových úprav bude stanoven především po v katastru již evidovaných hranicích pozemků. V případě potřeby budou nově navrženy změny hranice katastrálního území (příp. obce, okresu, kraje) tak, aby nové hranice probíhaly po hranicích označených trvalým způsobem nebo po nových hranicích vzniklých při dělení pozemků v rámci zpracování pozemkových úprav. Pozemkový úřad předá KP podklady pro změnu hranice katastrálního území nejpozději 4 měsíce před vydáním rozhodnutí o schválení pozemkové úpravy. Potřebné doklady jsou stanoveny v § 29 KatZ a § 31-32 KatV.
- Pokud nelze obvod zpracovávaného území KPÚ stanovit po hranicích pozemků v terénu znatelných, lze hranice před ZPH vyznačit („předvytyčit“). Podkladem pro toto vytyčení je mapa DKM.

## II. PODMÍNKY K USTANOVENÍM KatZ, KatV, PúZ a PúV

### § 57 odst. 1 písm. e) KatV (revize bodových polí a doplnění PPBP)

Zpracovatel KPÚ bude postupovat podle § 76 katastrální vyhlášky a podle bodu 2 Návodu. Podrobné polohové bodové pole bude po projednání s KP určeno a stabilizováno v rozsahu odpovídajícím potřebám zpracování KPÚ (max. 10 nových bodů). Na vnitřním obvodu bude v dostatečné hustotě vybudováno bodové pole i v podobě bodů na technických objektech. Před osazením měřických značek bude zpracován návrh doplnění podrobného polohového bodového pole, který bude předložen KP k posouzení. Body zřízené mimo zastavěná území a zastavitelné plochy, u nichž nelze jejich polohu vztáhnout kontrolními mírami k jednoznačně identifikovatelným prvkům polohopisu, budou osazeny ochrannými tyčemi. Podle ustanovení § 8 odst. 3 zákona č. 200/1994 Sb., o zeměměřictví, v platném znění, projedná zřizovatel bodu (zpracovatel geodetické části KPÚ) umístění bodu s vlastníkem nemovitosti, na které se značka zřizuje a připraví dokumentaci „Oznámení o zřízení měřické značky“.

Tato oznámení pak vlastníků nemovitosti rozešle, písemně je poučí o omezeních, která mu zřízením značky vznikají. Potvrzená oznámení o zřízení měřické značky budou obsahem dokumentace o zřízení nebo doplnění podrobného polohového bodového pole v rámci příslušné části elaborátu KPÚ. Údaje o bodovém poli budou na KP předávány v importním formátu CSV.

### § 3 PúZ a § 4 PúV (stanovení obvodu)

Obvod pozemkové úpravy včetně rozsahu neřešených pozemků stanoví PÚ tak, jak je uvedeno výše (čl. I bod 5).



### § 9 odst.5 PúZ, § 48 KatV a § 8-10 PúV (zjišťování průběhu hranic pozemků)

V případě potřeby se po dohodě KP s PÚ dodatečně upraví obvod pozemkových úprav v průběhu ZPH.

### § 91 a § 92 KatV (označování hranic pozemků)

Lomové body vyšetřených hranic budou označeny v souladu s ustanovením § 91 KatV, kromě míst, kde je to neúčelné (např. v půdních celcích). Červenou barvou budou označeny lomové body stabilizované jiným trvalým způsobem podle § 91 odst. (4) KatV. Významné lomové body na obecní (katastrální) hranici a styk hranic tří a více obcí budou stabilizovány v souladu s ustanovením § 92 KatV.

### § 57 odst. 1 písm. c), f), g) KatV

#### Zaměření obvodu KPÚ

Obvod bude podle § 56 odst. 3 KatV do katastru nemovitostí zapsán v předstihu před vydáním rozhodnutí o schválení návrhu:

- V případě, že obvod dělí stávající pozemek, bude vyhotoven GP na rozdělení pozemku [§ 79 odst. 1 písmeno b) KatV]. Geometrický plán (plány) budou přílohou žádosti o zápis obvodu do KN.
- V případě, kdy stávající obvod není určen podrobnými body s KK 3, bude vyhotoven geometrický plán pro průběh vlastníky upřesněné hranice pozemků (§ 79 odst. 1 písmeno i). Geometrický plán (plány) bude přílohou žádosti o zápis obvodu do KN. Souhlasná prohlášení vlastníků pozemků podle § 35 odst. 2 katastrální vyhlášky jsou v těchto případech nahrazena již předanými protokoly o zjišťování hranic obvodu pozemkových úprav. Tzn. nejpozději v době podání žádosti musí být katastrálnímu úřadu předány výsledky ZPH (soupisy nemovitostí, náčrty ZPH).
- V případě, že bude zjištěna chyba v zobrazení vlastnické hranice (bude překročena polohová odchylka pro příslušný kód kvality daného bodu) a budou splněny podmínky pro opravu dle ustanovení § 36 KatZ a § 44 KatV, bude zpracován geometrický plán na opravu geometrického a polohového určení podle § 79 odst. 1 písm g) KatV. Písemné prohlášení vlastníků podle § 44 odst. 3 písm. b) KatV může být nahrazeno souhlasem všech dotčených vlastníků s provedením opravy v příslušném soupise nemovitostí. V takovém případě bude k předmětným parcelám v soupisu nemovitostí doplněna poznámka „Oprava geometrického a polohového určení podle § 44 odst. 3 kat. vyhl. č. 357/2013 Sb.“.

Výše uvedené může být zpracováno v jednom GP (účely vyhotovení budou zkombinovány), žádost o zápis obvodu pozemkové úpravy předloží pozemkový úřad před vydáním rozhodnutí o schválení pozemkové úpravy. Při dělení parcel evidovaných v ZE je nutno případné problémy v zůstatkových výměrách konzultovat s KP.

V technické zprávě k určení hranic obvodu KPÚ a hranic neřešených pozemků budou uvedeny způsoby zaměření dočasně stabilizovaných pomocných bodů a podrobných bodů, konkrétní použité přístroje a pomůcky s kopiemi dokladů o jejich komparaci, metody výpočtu souřadnic a posouzení dosažené přesnosti určení bodů na podkladě kontrolního měření.

### § 11 odst. 5 PúZ

Seznamy parcel pro zápis poznámek na LV „Zahájeny pozemkové úpravy“ a „Schválení pozemkové úpravy“ a budou předány na KP jak v písemné, tak v elektronické podobě, a to jako typ souboru CSV (oddělený středníky).



Pozemky neřešené ve smyslu § 2 PÚZ, u kterých je potřeba obnovit SGI

O zpracování podkladů pro obnovu SGI pro pozemky pouze zaměřené a v obvodu pozemkových úprav neřešené (nesměňované) bude podle § 10 PÚV uzavřena mezi KP a PÚ dohoda, postupováno bude podle společného pokynu ze dne 12. 9. 2011. Budou předány všechny podklady pro obnovu SGI podle § 57 odst. písm. b), c) KatV.

Seznámení vlastníků se stavem výsledků obnoveného katastrálního operátu v prostoru tzv. neřešených pozemků zajistí zpracovatel KPÚ současně se soupisem nároků. Současně vyhotoví tzv. srovnávací sestavení tzv. neřešených parcel.

§ 57 odst. 1 písm. i) a odst. 2 KatV (předávání výsledků)

Budou prověřeny místní a pomístní názvy podle pokynu č.j. ČÚZK č.j. 550/2011-22. Podklady pro aktualizaci názvosloví si vyžádá po KP zpracovatel pozemkové úpravy při zahájení pozemkové úpravy.

PÚ zajistí, že výsledky zeměměřických činností při zpracování návrhu KPÚ budou katastrálnímu pracovišti předkládány k úřednímu přezkoušení průběžně po ukončení každé dílčí etapy prací (etapa zaměření předmětů, které zůstanou obsahem SGI, etapa revize a doplnění polohového bodového pole, etapa určení obvodu KPÚ, etapa zaměření neřešených pozemků s případnými námitkami). Výsledky zeměměřických činností, DKM ve VFK a koncept rozhodnutí pozemkového úřadu o výměně nebo přechodu vlastnických práv včetně příloh budou předloženy na KP nejméně 30 dní před vydáním rozhodnutí; pozemkový úřad nevydá toto rozhodnutí, dokud mu KP písemně nepotvrdí, že veškeré výsledky zeměměřických činností byly úředně přezkoušeny a jsou způsobilé k převzetí do katastru.


Vztažné měřítko grafického souboru digitální mapy obnoveného katastrálního operátu bude 1:1 000. Data pro zápis KPÚ do katastru nemovitostí budou předána ve struktuře nového výměnného formátu ISKN podle pokynu ČÚZK č. 30 ze dne 25.2.2004 ve znění všech dodatků.

Součástí výkresu budou i hranice věcných břemen.

Katastrální pracoviště (pracovník pověřený spoluprací s PÚ) bude bezodkladně informováno o vydání rozhodnutí o schválení návrhu pozemkových úprav. Nestandardní a jiné skutečnosti, které nastanou v průběhu pozemkových úprav, budou řešeny operativně za účasti dotčených organizací, zpravidla na kontrolních dnech organizovaných pozemkovým úřadem.

PÚ zajistí, že výsledná data KPÚ (předávaná po jednotlivých etapách) předá zpracovatel pozemkovému úřadu a ten po provedení kontrol katastrálnímu pracovišti podle ust. § 57 KatV. Elektronicky budou data ve struktuře dle přílohy č. 56 Návodu (adresáře 04, 06, 07, 09 a 14). Data musí být ověřena oprávněným zeměměřickým inženýrem v předepsaném rozsahu v podobě elektronické i analogové. PÚ předá KP výsledná data včetně jím provedených kontrol.

Katastrální úřad pro Jihočeský kraj  
Katastrální pracoviště České Budějovice



Ing. David Sedláček  
ředitel katastrálního pracoviště



**Magistrát města České Budějovice**  
Odbor dopravy a silničního hospodářství  
nám. Přemysla Otakara II, č. 1, 2

Statní pozemkový úřad  
Doruceno: 08.12.2014  
SPU 613751/2014  
listy: přílohy: 1



spuess5676d016

**Magistrát města České Budějovice**  
Ing. Jaroslav Mráz  
Odbor dopravy a silničního hospodářství  
Kněžská 19  
371 03 České Budějovice

Internet: <http://www.c-budejovice.cz/>

**Státní pozemkový úřad**  
**Krajský pozemkový úřad pro Jihočeský kraj**  
**Pobočka České Budějovice**  
**Ing. Kateřina Maryšková**  
**Rudolfovská 80**

**370 01 České Budějovice**

Značka:  
ODaSH/14/13230/Ba-II/141

Vyřizuje:  
Ing. Z. Bartáková

Tel.:  
38 680 4409

E-mail:  
bartakovaz@c-budejovice.cz

Datum:  
2014-12-05

## VYJÁDRĚNÍ

Odbor dopravy a silničního hospodářství Magistrátu města České Budějovice obdržel Vaše oznámení o zahájení řízení – **komplexní pozemkové úpravy v katastrálním území Chvalešovice.**

K předloženému oznámení, z hlediska svých oprávněných zájmů, odbor dopravy a silničního hospodářství Magistrátu města České Budějovice, příslušný silniční správní úřad ve smyslu § 40 odst. 4 písm. a) zákona č. 13/1997 Sb., o pozemních komunikacích, v platném znění (dále jen „zákon č. 13/1997 Sb.“), **uplatňuje tyto požadavky, které se vztahují na podrobnější dokumentaci pro stavební řízení:**

1. Projektová dokumentace bude provedena v souladu s ČSN 73 6101 (Projektování silnic a dálnic); ČSN 73 6102 Z1 (Projektování křižovatek na pozemních komunikacích); ČSN 73 6110 Z1 ( Projektování místních komunikací ), ČSN 73 6109 ( Projektování polních cest), s Vyhláškou MMR ČR č. 398/2009 Sb., o obecných technických požadavcích zabezpečujících užívání staveb osobami s omezenou schopností pohybu a orientace; apod. platnou legislativou související s bezpečností silničního provozu a zpracována projektantem s autorizací pro dopravní stavby.
2. Provedení vjezdů, sjezdů, chodníků a místních komunikací musí být v souladu s § 10 zákona č. 13/1997 Sb.
3. Požadujeme vyřešit odvedení povrchových vod v souladu s § 12 vyhl. Ministerstva dopravy a spojů ČR č. 104/1997 Sb., kterou se provádí zákon č. 13/1997 Sb., ve znění pozdějších předpisů. Odvodnění bude navrženo tak, aby kapacitně vyhovovalo. V místech, kde sjezd povede přes otevřený příkop, pro snížení případných následků nehody, budou provedena šikmá čela propustku. Jmenovitá světlost trub propustku musí být v souladu s výše uvedenou vyhláškou.
4. V pomocném silničním pozemku bude odstraněn náletový porost křovin a vyčištěn nános podél cest - stejně tak v případě otevřených příkopů.
5. U silnic II. a III. tř. nebude provedena žádná výsadba ani dosadba doprovodné zeleně.
6. V místě připojení a přilehlém úseku musí být zajištěn bezpečný rozhled dle příslušné ČSN.
7. Bude navrženo a provedeno dopravní značení v návaznosti na schválený pasport dopravního značení obce Dříteň.



8. Bezpečnostní odstupová vzdálenost bude navržena dle ČSN 73 6110/Z1 (Projektování místních komunikací) - tato vzdálenost představuje limitní polohu pevných překážek - oplocení, přípojných skříněk, sloupů veřejného osvětlení, hydrantů, stromů, dopravního značení apod. U samostatných sjezdů požadujeme dodržení rozhledových trojúhelníků pro bezpečnost osob a provozu – poloha příp. pevných překážek musí být v souladu s čl. 12.8. výše uvedené normy.
9. Bude navrženo dopravně inženýrské opatření, ve kterém bude zohledněna aktuální dopravní situace na ovlivněných komunikacích – bude předloženo ke schválení a před vlastní realizací znovu projednáno. Pro stanovení místní a přechodné úpravy provozu na místních komunikacích a silnicích II., III. tř. je, po předchozím vyjádření Policie ČR, dopravního inspektorátu České Budějovice, příslušný zdejší správni.
10. Úpravy musí být v souladu s územním plánem obce Dříteň.

**Ing. Jaroslav M r á z**  
**Vedoucí odboru dopravy a silničního hospodářství**  
**Magistrátu města České Budějovice**

**Obdrží:**  
**Státní pozemkový úřad, Krajský pozemkový úřad pro Jihočeský kraj, Pobočka České Budějovice, Rudolfovska 80, 370 01 České Budějovice**

**Na vědomí :**  
**Obecní úřad Dříteň, Dříteň 152, 373 51 Dříteň**