



č. smlouvy objednatele: 6/2013

č. smlouvy zhotovitele: 106-2615-13

Dodatek č. 11 ke smlouvě o dílo

na vypracování návrhu komplexní pozemkové úpravy v katastrálním území **Těšany**

SMLUVNÍ STRANY:

Objednatel:

Sídlo:

Sídlo pobočky:

Ve smluvních záležitostech oprávněn jednat:

Tel.:

V technických záležitostech oprávněn jednat:

Tel.:

E-mail:

ID DS:

Bankovní spojení:

Číslo účtu:

IČ/DIČ

Česká republika - Státní pozemkový úřad,

Husinecká 1024/11a, 130 00 Praha 3

Krajský pozemkový úřad pro Jihomoravský kraj

Pobočka Brno

Kotlářská 931/53, 602 00 Brno

Ing. Petr Grmela, vedoucí Pobočky Brno

+420 606 644 727

Ing. Miroslava Priessnitzová

+420 602 559 300

brno.pk@spucr.cz

z49per3

Česká národní banka a.s.

3723001/710

01312774 / není plátcem DPH

a

Zhotovitel:

Adresa:

Zastoupený:

Ve smluvních záležitostech oprávněn jednat:

V technických záležitostech oprávněn jednat:

E-mail:

ID DS:

Bankovní spojení:

Číslo účtu:

IČ/DIČ

AGROPROJEKT PSO, s.r.o.

Slavíčková 1b, 638 00 Brno

Ing. Zdeňkem Stříteckým, jednatelem společnosti

Ing. Zdeňkem Střítecký, jednatel společnosti

Ing. Milan Pavlík, ředitel společnosti

info@agroprojektpsocz

784cctd

ČSOB a.s. Brno

372520453 / 0300

41601483 / CZ41601483

Společnost je zapsána v obchodním rejstříku vedeném u Krajského soudu v Brně, oddíl C, vložka 2171.

I.

Smluvní strany se dohodly, že tímto dodatkem ke smlouvě o dílo č. objednatele 6/2013, č. zhotovitele 106-2615-13 se Článek X. – Jiná ujednání této smlouvy doplňuje o nový bod 12. následujícího znění:

V souvislosti s realizací práv a povinností vyplývajících z této smlouvy bude mít zhotovitel přístup k datům Státního pozemkového úřadu. Zhotovitel se zavazuje, že přijme veškerá technická a bezpečnostní opatření, v rámci zhotovitele s nimi budou seznámeni jen zaměstnanci a partneři zhotovitele, kteří je pro zajištění služby dle této smlouvy nezbytně potřebují a zhotovitel nezpřístupní data 3. osobám. Zhotovitel prohlašuje, že je oprávněn shromažďovat, používat, přenášet, ukládat nebo jiným způsobem zpracovávat (souhrnně „Zpracovávat“) informace předávané objednatelem, včetně osobních údajů, jak jsou definovány příslušnými právními předpisy, konkrétně zákonem č. 101/2000 Sb., o ochraně osobních údajů a o změně některých zákonů, ve znění pozdějších předpisů. Zhotovitel se zavazuje, že bude s dostupnými osobními údaji pracovat jen v nezbytném rozsahu

a neuloží si je bez vědomí objednatele na jiné uložení. Obě smluvní strany konstatují, že veškeré jejich postupy a přijatá interní opatření jsou v souladu s nařízením Evropského parlamentu a Rady EU 2016/679 („GDPR“) a dalších souvisejících právních předpisů.

II.

Příloha č. 1 – Položkový výkaz činností, která je nedílnou součástí Dodatku č. 11 ke smlouvě o dílo se nemění.

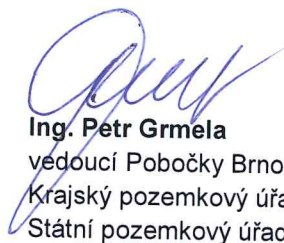
III.

Ostatní ustanovení Smlouvy o dílo č. objednatele 6/2013, č. zhotovitele 106-2615-13 ve znění dodatků č. 1 – č. 10 zůstávají beze změny.

Dodatek č. 11 ke Smlouvě o dílo č. objednatele 6/2013, č. zhotovitele 106-2615-13 je vyhotoven ve čtyřech stejnopisech, ve dvou vyhotoveních pro objednatele a ve dvou vyhotoveních pro zhotovitele a každý z nich má váhu originálu.


V Brně dne 12. 10. 2018

Za objednatele:


Ing. Petr Grmela
vedoucí Pobočky Brno
Krajský pozemkový úřad pro JMK
Státní pozemkový úřad



Za zhotovitele:

 **AGROPROJEKT PSO s.r.o.**
Slavičková 840/1b, 638 00 Brno
DIČ: CZ41601483 
Ing. Zdeněk Strítecký
jednatel společnosti
AGROPROJEKT PSO, s.r.o.

Příloha č. 1 k dodatku č. 11

Ucelená část, fakturační celek		MJ	Počet MJ	Cena za MJ bez DPH v Kč	Cena bez DPH celkem v Kč	Termín ukončení
1.	Přípravné práce					
1.1.	Studie odtokových poměrů	ks	1	100 000	100 000	28.2.2014
1.2.1.	Vyhodnocení podkladů a rozbor souč. stavu	ha	1 533	110	168 630	30.9.2014
1.2.2.	Vyhodnocení podkladů a rozbor souč. stavu	ha	3	110	330	30.9.2015
1.3.	Dohledání, ověření stávajícího bodového pole, návrh na doplnění	bod	67	250	16 750	30.6.2014
	Doplnění stávajícího bodového pole včetně stabilizace	bod	10	1 200	12 000	
1.4.1.	Polohopisné zaměření zájmového území mimo trvalé a lesní porosty	ha	1 388	450	624 600	30.8.2014
	Polohopisné zaměření zájmového území v trvalých porostech (mimo lesní porosty)	ha	145	600	87 000	
	Polohopisné zaměření zájmového území v lesních porostech	ha	0		0	
1.4.2.	Polohopisné zaměření zájmového území mimo trvalé a lesní porosty	ha	3	450	1 350	30.9.2015
1.5.1.	Geometrické a polohové určení vnějšího obvodu upravovaného území					30.10.2014
	- vyšetření obvodu upravovaného území vč. ZPMZ a geom. plánů	100bm	168	1 500	252 000	
	- stabilizace plastovou značkou	bod	461	120	55 320	
	- stabilizace kat. hranice kamennou značkou	bod	4	1 000	4 000	
1.5.2.	Geometrické a polohové určení vnějšího obvodu upravovaného území					15.9.2015
	- vyšetření obvodu upravovaného území vč. ZPMZ a geom. plánů	100bm	5	1 500	7 500	
	- stabilizace plastovou značkou	bod	40	120	4 800	
1.6.	Geometrické a polohové určení vnitřního obvodu upravovaného území					30.10.2014
	- vyšetření obvodu upravovaného území vč. ZPMZ a geom. plánů	100bm	68	1 600	108 800	
	- stabilizace plastovou značkou	bod	152	80	12 160	
1.7.1.	Zjišťování hranic pozemků neřešených dle §2 zák.					30.10.2014
	- vytyčení pozemků	100bm	65	800	52 000	
	- stabilizace plastovou značkou	bod	116	80	9 280	
1.7.2.	Zjišťování hranic pozemků neřešených dle §2 zák.					31.10.2017
	- vytyčení pozemků	100bm	0	800	0	
	- stabilizace plastovou značkou	bod	0	80	0	
1.8.1.	Dokumentace nároků vlastníků pro vypracování návrhu nového uspořádání a vypracování podkladů pro řešení nesouladu druhu pozemků	ha	1 530	200	306 000	30.12.2014
1.8.2.	Dokumentace nároků vlastníků pro vypracování návrhu nového uspořádání a vypracování podkladů pro řešení nesouladu druhu pozemků	ha	3	200	600	30.9.2015
1.8.3.	Dokumentace nároků vlastníků pro vypracování návrhu nového uspořádání a vypracování podkladů pro řešení nesouladu druhu pozemků	ha	8	200	1 600	30.5.2016

Přípravné práce celkem (1.1.-1.8.3.) bez DPH

1 824 720 Kč

2. Návrhové práce						
2.1.	Vypracování plánu společných zařízení (vč. vyjádření orgánů a organizací v průběhu zpracování)	ha	1 533	210	321 930	30.11.2015
2.2.	Výškopisné zaměření zájmového území mimo trvalé porosty	ha	202	450	90 900	30.11.2015
	Výškopisné zaměření zájmového území v trvalých porostech vč. lesních	ha	22	550	12 100	30.11.2015
2.3.	Potřebné podélné a příčné profily společných zařízení pro stanovení plochy záboru půdy, včetně geol. průzkumu	100bm	195	800	156 000	30.11.2015
2.4.	Potřebné podélné a příčné profily společných zařízení pro stanovení plochy záboru půdy, včetně geol. průzkumu a nezbytných výpočtů pro vodohospodářskou část plánu společných zařízení	100bm	127	2 400	304 800	30.11.2015
2.5.1.	Suchá vodní nádrž (SN1, SN2, SN3) – dokumentace technického řešení, potřebné podélné a příčné profily společných zařízení pro stanovení plochy záboru půdy, včetně geol. průzkumu a nezbytných výpočtů pro vodohospodářskou část plánu společných zařízení	ks	3	82 000	246 000	30.11.2015
2.5.2.	Vodní nádrž (VN1) - dokumentace technického řešení, potřebné podélné a příčné profily společných zařízení pro stanovení plochy záboru půdy, včetně geol. průzkumu a nezbytných výpočtů pro vodohospodářskou část plánu společných zařízení	ks	1	55 000	55 000	30.11.2015
2.5.3.	Změna funkce stávající vodní nádrže Těšany (VN Těšany) – dokumentace technického řešení, hydrotechnické výpočty pro změnu funkce nádrže, návrh transformačních účinků VN, návrh protipovodňového manipulačního plánu VN, včetně zaměření dna VN	ks	1	70 000	70 000	30.11.2015
2.6.	Vypracování návrhu nového uspořádání pozemků	ha	1 541	800	1 232 800	31.10.2017
2.7.	Předložení kompletní dokumentace návrhu KoPÚ a postupu realizace KoPÚ	ks	3	5 000	15 000	1 měsíc od výzvy zadavatele
Návrhové práce celkem (2.1.-2.7.) bez DPH						2 504 530 Kč
3. Vytyčení pozemků podle schváleného návrhu a mapového díla						
						Termín ukončení v měsících od výzvy zadavatele
3.1.	Vytyčení hranic pozemků dle návrhu KoPÚ	100bm	300	400	120 000	3
	Stabilizace hranic pozemků	bod	550	80	44 000	
3.2.	Zpracování mapového díla včetně DKM a SPI	ha	1 541	250	385 250	3
Vytyčení pozemků podle schváleného návrhu a mapového díla celkem (3.1.-3.2.) bez DPH						549 250 Kč

Rekapitulace ceny:

1. Přípravné práce celkem (1.1.-1.8.3.) bez DPH	1 824 720 Kč
2. Návrhové práce celkem (2.1.-2.7.) bez DPH	2 504 530 Kč
3. Vytyčení pozemků podle schváleného návrhu a mapové dílo celkem (3.1.-3.2.) bez DPH	549 250 Kč
Celková cena bez DPH	4 878 500 Kč
DPH 21%	1 024 485 Kč
Celková cena díla včetně DPH	5 902 985 Kč

V Brně dne: 12. 10. 2018

Za objednatele:



Ing. Petr Grmela
vedoucí Pobočky Brno
Krajský pozemkový úřad pro JMK
Státní pozemkový úřad



Za zhotovitele:

 **AGROPROJEKT PSO s.r.o.**

Slavičkova 840/1b, 638 00 Brno

DIČ: CZ41601483 


Ing. Zdeněk Střítecký
jednatel společnosti
AGROPROJEKT PSO, s.r.o.