

Objednatel – smlouva č.: 8/05  
Přistupující strana – smlouva č.:

Zhotovitel – smlouva č.:

400 9 15  
8/05

## SMLOUVA O DÍLO

uzavřená dle §§ 536 a násl. zákona č. 513/1991 Sb., obchodní zákoník, ve znění pozdějších předpisů

### Smluvní strany

**Objednatel :**  
V zastoupení :  
Adresa :  
IČO :  
Telefon :  
Bankovní spojení :  
e-mail :  
Osoby zmocněné k jednání :  
- ve věcech smluvních :  
- ve věcech technických :

**ČR - Ministerstvo zemědělství  
Zemědělská agentura a pozemkový úřad Šumperk**  
Ing. Jiří Gonda – ředitel  
Nemocniční 53  
787 01 Šumperk  
00020478  
I I I I I  
KB, č.ú.:27-9709770257/0100  
pu\_sumperk@mze.cz  
RNDr. Helena Krutilová, ředitelka PÚ  
Ing. Simona Straková, Ing. Zimmermann Otto  
Ing. Würzler Michal

(dále jen „objednatel“)

**Přistupující strana :**  
V zastoupení:  
Adresa :  
IČO :  
DIČ :  
Telefon :  
Bankovní spojení :  
e-mail :  
Osoby zmocněné k jednání :  
- ve věcech smluvních :  
- ve věcech technických :

**Ředitelství silnic a dálnic ČR**  
Ing. Petrem Barošem, ředitelem správy  
Na Pankráci 546/56  
145 05 Praha4  
65993390  
CZ65993390  
I I I I I  
KB Olomouc, č.ú. 199 177 620 257/0100  
Ing. Antonín Foltas, Ing. Jaroslav Kolářček  
Ing. Hana Urbánková, Luděk Helekal,  
Olga Nevřivová, Marie Leciánová

(dále jen „přistupující strana“)

**Zhotovitel :**  
V zastoupení:  
Adresa :  
IČO :  
DIČ :  
Telefon, fax :  
Bankovní spojení :  
e-mail:  
Osoby zmocněné k jednání :  
- ve věcech smluvních :  
- ve věcech technických:

**AGEO spol. s r.o**  
Ing. Pavel Neubauer  
Ing. Pavel Sedlák  
Hudcova 78b, 612 00 Brno  
49453301  
CZ49453301  
I I I I I  
KB, pobočka Kuřim  
č.ú. 230709-621/0100  
I I I I I  
Ing. Pavel Sedlák, Ing. Pavel Neubauer

Společnost je zapsána v obchodním rejstříku: Krajský obchodní soud v Brně, oddíl C, vložka 12  
944  
(dále jen „zhotovitel“)

uzavřely níže uvedeného dne, měsíce a roku tuto smlouvu o dílo  
na základě výsledku výběrového řízení dle zákona č. 40/2004 Sb., ve znění pozdějších předpisů:

## Článek 1 Předmět smlouvy

1. Zhotovitel se touto smlouvou zavazuje provést pro objednatele dílo spočívající ve vypracování návrhu komplexní pozemkové úpravy (dále jen „KPÚ“) v katastrálním území Zvole u Zábřeha včetně nezbytných geodetických prací v třídě přesnosti určené pro obnovu katastru nemovitostí.
2. Dílo bude provedeno v rozsahu, jaký je uveden v čl.3 této smlouvy a cena bez DPH je cena maximálně přípustná.
3. Při plnění předmětu veřejné zakázky je dodavatel povinen dodržovat zejména následující právní předpisy:
  - Zákon č. 139/2002 Sb., o pozemkových úpravách a pozemkových úřadech a o změně zákona č. 229/1991 Sb., o úpravě vlastnických vztahů k půdě a jinému zemědělskému majetku, ve znění pozdějších předpisů (dále jen „zákon č. 139/2002 Sb.“).
  - Zákon č. 229/1991 Sb., o úpravě vlastnických vztahů k půdě a jinému zemědělskému majetku, ve znění pozdějších předpisů (dále jen „zákon č. 229/1991 Sb.“).
  - Zákon č. 265/1992 Sb., o zápisech vlastnických a jiných věcných práv k nemovitostem, ve znění pozdějších předpisů.
  - Zákon č.344/1992 Sb., o katastru nemovitostí České republiky ve znění pozdějších předpisů
  - Zákon 151/1997 Sb., o oceňování majetku a o změně některých zákonů, ve znění pozdějších předpisů
  - Vyhláška 540/2002 Sb., kterou se provádějí některá ustanovení zákona č.151/1997 Sb., ve znění pozdějších předpisů
  - Vyhláška ČÚZK č. 190/1996 Sb., v platném znění, kterou se provádí zákon č. 265/1992 Sb., o zápisech vlastnických a jiných věcných práv k nemovitostem, ve znění pozdějších předpisů, a zákon č. 344/1992 Sb., o katastru nemovitostí České republiky, ve znění pozdějších předpisů (dále jen „vyhl. č. 190/1996 Sb.“).
  - Vyhláška č. 545/2002 Sb., o postupu při provádění pozemkových úprav a náležitostech návrhu pozemkových úprav (dále jen „vyhl.č. 545/2002 Sb.“).
  - Návod pro obnovu katastrálního operátu mapováním, ČÚZK Praha 1997, č.j. 21/1997 – 23 ve znění dodatku č. 1 Praha 1998, č.j. 5239/1998-23.
  - Návod pro správu a vedení katastru nemovitostí ČÚZK Praha 2001, č.j. 4571/2001-23 v rozsahu a kvalitě požadované při obnově katastrálního operátu.
  - Struktura výměnného formátu informačního systému katastru nemovitostí České republiky, č.j. 5598/2002-24.
  - Technologický postup pro revizi a zřizování zhušťovacích bodů, ČÚZK, č.j. 2112/1997-22 ve znění dodatku č. 1, č.j. 1131/1998-22 a dodatku č. 2, č.j. 2086/1998-22.
  - Podmínky k ochraně zájmů podle zvláštních předpisů stanovené dotčenými a správními úřady v souladu s ust. § 6 odst. 6 zákona č. 139/2002 Sb.
  - Platnými technickými normami.
  - V případě, že v průběhu plnění předmětu veřejné zakázky nabude platnosti a účinnosti novela některého z výše uvedených právních předpisů, popřípadě nabude platnosti a účinnosti jiný právní předpis vztahující se k předmětu plnění veřejné zakázky, je dodavatel povinen při realizaci veřejné zakázky řídit se těmito novými právními předpisy.

a dále se řídit sjednanými skutečnostmi s dotčenými orgány státní správy během celého řízení o pozemkové úpravě.
4. Zhotovitel se touto smlouvou zavazuje provést dílo na svůj náklad a na své nebezpečí v době sjednané v čl.5.
5. Kontrola provedení díla a jeho předání proběhne podle časového harmonogramu v čl.7 v sídle objednatele.
6. Cenu za provedené dílo uhradí objednatel a přístupující strana, kteří se zavazují za řádně provedené dílo zaplatit cenu dle kalkulace v čl. 7.



## **Článek 2**

### **Podklady k provedení díla**

Objednatel se zavazuje předat zhotoviteli na základě předávacího protokolu veškeré podklady, které jsou pro zpracování KPÚ Zvole u Zábřeha k dispozici a v průběhu řízení aktuální data z KN dle potřeby zhotovitele.

## **Článek 3**

### **Rozsah díla**

Dílo bude rozděleno na následující ucelené části sestavené z níže uvedených fakturačních celků označených malými písmeny abecedy a v souladu s přílohami vyhlášky č. 545/2002 Sb

#### **1. Přípravné práce**

- a) Vyhodnocení dostupných podkladů a analýza současného stavu včetně aktualizace BPEJ. Vypracování seznamu dotčených parcel a seznamu dotčených vlastníků pro úvodní jednání, pro vyznačení poznámky o zahájení řízení do KN a pro prošetření případných nedokončených restitučních nároků. Spolupráce při zjišťování zemřelých vlastníků a dat jejich úmrtí, návrh na ustanovení opatrovníků, které pak rozhodnutím ustanoví pozemkový úřad, podklady pro úvodní jednání, rozbor současného stavu území – průzkum území (charakter hospodaření, cestní síť, vodní režim, eroze atd. dle §3 vyhl. č. 545/2002 Sb.), zhodnocení požadavků a stanovisek dotčených orgánů a organizací (vč. dotčených obcí), celkové vyhodnocení území pro využití k návrhovým pracím. Dokumentace bude předložena v rozsahu určeném v bodě 3. a 4. přílohy k vyhl. č. 545/2002 Sb.
- b) Dohledání a ověření stávajícího bodového pole včetně doplnění. Revize stávajícího bodového pole a doplnění (vybudování) na základě návrhu na zahuštění PBPP schváleného katastrálním úřadem, včetně případné stabilizace. Dokumentace v rozsahu určeném v bodě 5 přílohy k vyhl. č. 545/2002 Sb.
- c) Polohopisné zaměření zájmového území, případně částečný výškopis, v potřebném rozsahu pro KPÚ včetně druhů pozemků. Vyřešení nesouladu druhů pozemků v souladu s ust. § 3 odst. 3 vyhl. č. 545/2002 Sb. Bude-li zjištěn rozdíl mezi SPI a SGI, projedná zhotovitel rozdíly nejdříve s katastrálním úřadem, příp. nebudou-li nesoulady odstraněny, projedná je s vlastníky. V případě sporných věcí rozhodne pozemkový úřad (§ 13 zákona č. 139/2002 Sb.). Topologická úprava platných linií BPEJ na zaměřený skutečný stav odsouhlasena VÚMOP. Dokumentace v rozsahu určeném v bodě 5 přílohy k vyhl. č. 545/2002 Sb.
- d) Stanovení obvodu upravovaného území. Zjišťování hranic, včetně liniových staveb, vypracování potřebných GP, ZPMZ, stabilizace, odsouhlasení hranic komisí, předání protokolů katastrálnímu úřadu. Vyhotovení podkladů pro konzultace průběhu obvodu KPÚ s katastrálním úřadem, dále území, v němž bude obnoven pouze soubor SGI (dle § 3 zákona č. 139/2002 Sb.). Dokumentace bude předložena pozemkovému úřadu a její obsah bude odpovídat požadavkům dle příslušných zákonných norem. Dokumentace v rozsahu určeném v bodě 5 přílohy k vyhl. č. 545/2002 Sb.
- e) Zjišťování hranic pozemků v obvodu pozemkových úprav neřešených dle § 2 zákona č. 139/2002 Sb.. Zjišťování hranic pozemků a jejich zaměření bude provedeno v souladu s ust. § 7 odst. 6 vyhl. č. 545/2002 Sb.
- f) Zpracování dokumentace soupisu nároků vlastníků pozemků. Elaborát bude vypracován v souladu s ust. § 8 zákona č. 139/2002 Sb. a § 8 vyhl. č. 545/2002 Sb. a tabulky č. 1 této vyhlášky. Projednání možnosti vypořádání spoluvlastnictví. V průběhu zpracování návrhu bude prováděna průběžná aktualizace soupisu nároků na základě nových skutečností jako např. rozdělení spoluvlastnictví, úprava obvodu pozemkové úpravy, změna okruhu účastníků řízení. Dokumentace k soupisu nároků bude v rozsahu uvedeném v bodě 6 přílohy k vyhl. č. 545/2002 Sb.

#### **2. Návrhové práce**

- a) Vypracování plánu společných zařízení, včetně digitálního zpracování. Plán bude projednán a odsouhlasen se sborem zástupců a dotčenými orgány a organizacemi, včetně dořešení všech připomínek. Plán společných zařízení bude projednán a schválen zastupitelstvem příslušné obce na veřejném zasedání. Součástí výstupu bude posouzení navržených změn situování společných zařízení ve srovnání se schváleným územním plánem. Součástí předmětu plnění veřejné zakázky nejsou realizační projekty. Dokumentace k plánu společných zařízení bude v rozsahu uvedeném v bodě 7 přílohy k vyhl. č. 545/2002 Sb.
- b) Výškopisné zaměření zájmového území. Zaměření bude provedeno v nezbytném rozsahu u pozemků ohrožených vodní erozí nebo u pozemků, na kterých se předpokládá budování společných zařízení.



- c). Vyhotovení potřebných podélných a příčných profilů. Zpracování podélných a příčných profilů vodohospodářských děl, komunikací a dalších staveb navržených v rámci plánu společných zařízení pro stanovení plochy záboru půdy.
- d) Vypracování návrhu nového uspořádání pozemků včetně bilancí. Optimální prostorové a funkční uspořádání nových pozemků včetně bilancí odsouhlasených vlastníky nejméně 75 % výměry pozemků řešených podle §2 zákona č. 139/2002 Sb., zpracovaných v souladu s §§ 9 a 10 zákona č. 139/2002 Sb., s § 10 vyhl. č. 545/2002 Sb. a tabulkou č. 2 této vyhlášky. Dokumentace návrhu nového uspořádání pozemků bude v rozsahu uvedeném v bodech 8 a 9 přílohy k vyhl. č. 545/2002 Sb.
- e) Předložení kompletní dokumentace návrhu KPÚ. Kompletní dokumentace, včetně průvodního listu a souhrnné zprávy bude předložena v rozsahu stanoveném přílohou k vyhl. č. 545/2002 Sb., a to v počtu určeném v čl.5 této dokumentace. Vše bude řádně označeno, podepsáno s příslušným razítkem zpracovatele a osoby s předepsaným úředním oprávněním. Návrh KPÚ bude předán včetně zpracovaných připomínek a námitek, podaných v době vystavení návrhu.

### 3. Vytyčení pozemků podle schváleného návrhu a mapové dílo

- a) Vytyčení hranic pozemků dle návrhu KPÚ, podle požadavků vlastníků a podle uvážení pozemkového úřadu. Vzhledem k tomu, že nelze předem přesně odhadnout, jaké budou požadavky vlastníků na vytyčení, je ve výkazu prací stanoven předběžný počet měrných jednotek pro vytyčení a počet stabilizovaných bodů. Tento počet je stanoven pro účely hodnocení nabídek v souladu se zákonem. Pro fakturaci bude rozhodující skutečný počet měrných jednotek podle požadavků vlastníků na vytyčení a podle uvážení pozemkového úřadu. Jednotkové ceny budou závazné a neměnné po celou dobu plnění veřejné zakázky. Bude-li skutečný počet měrných jednotek vyšší než je předpoklad zadavatele, bude počet případných dalších měrných jednotek, zadán postupem podle zákona č. 40/2004 Sb., o veřejných zakázkách, ve znění pozdějších předpisů, popř. budou požadavky vlastníků řešeny samostatně.
- b) Zpracování mapového díla – nové digitální katastrální mapy (dále jen „DKM“), včetně obnovy SPI a včetně podkladů potřebných pro zavedení výsledků pozemkové úpravy do KN. Součástí mapového díla je i konečná topologická úprava platných linií BPEJ na DKM schválená VÚMOP. Dokumentace bude obsahovat náležitosti dle § 58c vyhl. č. 190/1996 Sb.
- c) Postup realizace komplexní pozemkové úpravy – aktualizace plánu společných zařízení na základě schváleného návrhu (nová parcelní čísla, výměry jednotlivých objektů společných zařízení, časový sled realizace).

### Článek 4

#### Technické požadavky na provedení díla

Zpracované dílo bude předáno v klasické formě zpracování na papíře i na CD, textová část ve formátu textového editoru WORD, tabulková část ve formátu programu EXCEL, digitální soubory ve formátu DGN zpracované v programu MicroStation – POZEM ver.7 a vyšší (po domluvě s objednatelem) s napojenou databází, v souřadnicovém systému S-JTSK. Součástí návrhu budou i jednotlivé tabulkové výstupy pro přílohy k rozhodnutí o schválení návrhu a realizace výměny vlastnických práv v dohodnuté formě.

Grafické výstupy budou v měřítku 1 : 2000, návrh společných zařízení v měřítku 1 : 2000 nebo 1 : 5000 (měřítko stanoví objednatel podle potřeby v průběhu zpracování KPÚ).

Struktura a výměnný formát DKM bude zpracován podle zvláštního předpisu (Návod pro obnovu katastrálního operátu). Digitální soubory mapového díla i návrhu KPÚ budou respektovat požadavky objednatele. Součástí DKM budou podklady podle zadání objednatele na základě dohody s katastrálním úřadem.

Veškeré geodetické a zeměměřické práce včetně návrhu KPÚ budou zpracovány digitálně. Vytyčení bude provedeno s navázáním na S-JTSK.

Veškerá stabilizace zeměměřických bodů bude provedena plastovými znaky s kotvou, trojmezí bude řešeno dle platných předpisů.

### Článek 5

#### Předání díla

Zhotovitel se zavazuje odevzdávat objednateli dílo po ucelených částech případně fakturačních celcích, uvedených v čl.7 smlouvy.

Termín plnění díla, což znamená odevzdání kompletní dokumentace ke schválení návrhu, je do 31.12.2008. Termín odevzdání zapsatelné DKM s náležitostmi a dokumentace pro vydání rozhodnutí o výměně vlastnických práv bude do 4 měsíců od nabytí právní moci rozhodnutí o schválení návrhu. Termíny a rozsah vytyčení pozemků dle návrhu budou dohodnuty na základě požadavků objednatele.



Zhotovitel splní svou povinnost předáním schváleného návrhu KPÚ objednateli v místě jeho sídla. Dílo bude předáno ve dvou aktuálních paré a digitálně ve formátu \*.dgn. Objednatel a přístupující strana jsou povinni provedené dílo převzít, pokud bude splněno bez vad a nedodělků. Splnění díla potvrdí na základě kontroly věcné a obsahové správnosti a kvality díla v protokole o předání a převzetí. U geodetických prací předávaných katastrálnímu úřadu nutno předložit doklad o převzetí tímto orgánem.

### **Článek 6** **Vady díla a záruka za dílo**

Vady díla: dílo má vady, pokud neodpovídá kvalitou či rozsahem podmínkám stanoveným ve smlouvě, případně požadavkům obecně závazných norem nebo předpisům uvedeným v této smlouvě. Objednatel písemně oznámí zhotoviteli vadu díla a ten je povinen do 10 dnů písemně oznámit, zda vadu uznává, či nikoliv. Vady díla zhotovitel odstraní bezplatně v dohodnuté lhůtě. Lhůta musí být dohodnuta tak, aby nezmařila další práce nebo úkony. Podkladem je písemné oznámení o specifikovaných vadách dle ustanovení § 562 Obchodního zákoníku a potvrzení zhotovitele o uznání vady.

Je-li zhotovitel v prodlení s odstraněním vad, uhradí přístupující straně smluvní pokutu ve výši 300 Kč za každý den prodlení po uplynutí dohodnuté lhůty.

Objednatel si vyhrazuje právo po vlastním uvážení od udělení smluvní pokuty ustoupit.

Zhotovitel objednateli poskytuje záruku za jakost předaného díla. Záruční lhůta se stanovuje 36 měsíců od předání kompletního díla zhotovitelem objednateli. U ucelených částí, případně fakturačních celků se záruční lhůta prodlužuje o dobu, která uplyne mezi dílčím plněním a předáním celého díla. V případě přerušení prací ze strany objednatele platí dohodnutá záruční lhůta 36 měsíců na dosud provedené práce. Počátkem této záruční lhůty je termín odevzdání poslední ucelené části, případně fakturačního celku. V případě, že po dobu plynoucí záruční lhůty budou práce znovu obnoveny, prodlužuje se záruční lhůta na dříve dokončené ucelené části o počet měsíců přerušení prací. Záruka se vztahuje na veškeré chyby a nedostatky prací zapříčiněné zhotovitelem. Záruka se nevztahuje na nedostatky a chyby plynoucí z chybných vstupních podkladů, zejména pak z chybného vstupního vlastnictví, které nebylo v době zpracování návrhu KPÚ zpochybněno. Po dobu záruční lhůty má objednatel právo požadovat bezplatné odstranění vad. O odstranění vad bude oběma stranami sepsán protokol. Doba odstranění vad se do záruční lhůty nezapočítává. Zhotovitel ručí objednateli dle Obchodního zákoníku do výše čistého obchodního jmění.

### **Článek 7** **Cena za provedení díla s dílčími termíny plnění**

Cena za provedení díla je sjednána na základě vítězné nabídky veřejné zakázky, vyhlášené objednatelem, dle tabulky č.1.

**Tabulka č.1**

Fakturační celky	Počet MJ	Pevná cena za MJ	Cena za fakturační celek	orientační termíny plnění
<b>1. Přípravné práce</b>				
1.1. Vyhodnocení podkladů a analýza současného stavu	ha 590	120,-	70.800,-	X
<b>1.2. Geodetické práce</b>				
<i>kód z číselníku OP: 0001</i> 1.2.1. Obnova a doplnění podrobného polohového bodového pole	bod 30	2.900,-	87.000,-	X
<i>kód z číselníku OP: 0002</i> 1.2.2. Zaměření skutečného stavu zájmového území	ha 590	1.200,-	708.000,-	X

<u>kód z číselníku OP: 0003</u> 1.2.3. Vytyčení a zaměření lomových bodů stávající hranice, určení obvodu pozemkové úpravy s šetřením hranic, včetně pozemků neřešených dle §2 (potřebné GP a ZPMZ)	100 bm 252	1.400,-	352.800,-	X
<u>kód z číselníku OP: 0004</u> 1.2.4. Stabilizace lomových bodů plastovou značkou  kamennou značkou	bod 1000	240,-	215.000,-	do 15.12.2005
	bod 15	1.000,-		
1.3. Dokumentace nároků vlastníků pozemků	ha 590	500,-	295.000,-	2006
<b>2. Návrhové práce</b>				
2.1.1. Plán společných zařízení	ha 590	400,-	236.000,-	2007
2.1.2. Zaměření výškopisu dle skutečné potřeby	ha 60	5.000,-	300.000,-	2007
2.1.3. Potřebné podélné a příčné profily vodohosp. děl a komunikací pro stanovení plochy záboru půdy	km 25	2.500,-	62.500,-	2007
2.2.1. Vypracování návrhu nového uspořádání pozemků	ha 590	1.000,-	590.000,-	2008
2.2.2. Předložení kompletní (aktuální) dokumentace návrhu	pare 4	20.000,-	80.000,-	2008
<b>3. Vytyčení a mapové dílo</b>				
3.1.1. Vytyčení pozemků dle návrhu KPÚ v rozsahu stanoveném PÚ bez stabilizace	100bm 600	1.300,-	780.000,-	X
3.1.2. Stabilizace vlast. hranic plastovou značkou	bod 500	200,-	100.000,-	X
3.2. Mapové dílo vč. DKM a SPI	ha 590	400,-	236.000,-	X
<b>Cena celkem bez DPH</b>				<b>4.113.100,-</b>

**Cena díla celkem bez DPH: 4.113.100,- Kč**

(slovy: čtyřmiliónyjednostotřinácttisícjednosto korun českých)

**Jednotkové ceny jsou neměnné po celou dobu realizace díla.**

Vychází se z předpokladu, že počet měrných jednotek je orientační. V případě menšího množství měrných jednotek budou fakturovány skutečně zpracované měrné jednotky, nejvýše však do částky cena díla celkem bez DPH.

Tisk nutných mapových podkladů je zahrnut do cenové kalkulace.



**Článek 8**  
**Platební a fakturační podmínky**

Část díla 1.2. *Geodetické práce* bude financována z Operačního programu „Rozvoj venkova a multifunkční zemědělství“, Podopatření 2.1.1. Pozemkové úpravy (dále jen „OP“). Ostatní fakturační celky budou hrazeny objednatelem a přistupující stranou v poměru, který vyplývá z tabulky č.2.

**Tabulka č.2**

Fakturační celky	Cena za fakturační celek	Objednatel 74%	Přistupující strana 26%
<b>1. Přípravné práce</b>			
1.1. Vyhodnocení podkladů a analýza současného stavu	70.800,-	52.392,-	18.408,-
<b>1.2. Geodetické práce</b>			
<i>kód z číselníku: 0001</i> 1.2.1. Obnova a doplnění podrobného polohového bodového pole	87.000,-	OP	OP
<i>kód z číselníku: 0002</i> 1.2.2. Zaměření skutečného stavu zájmového území	708.000,-	OP	OP
<i>kód z číselníku: 0003</i> 1.2.3. Vytyčení a zaměření lomových bodů stávající hranice, určení obvodu pozemkové úpravy s šetřením hranic, včetně pozemků neřešených dle §2 (potřebné GP a ZPMZ)	352.800,-	OP	OP
<i>kód z číselníku: 0004</i> 1.2.4. Stabilizace lomových bodů plastovou značkou  kamennou značkou	215.000,-	OP	OP
1.3. Dokumentace nároků vlastníků pozemků	295.000,- <i>351.050,-</i>	218.300,- <i>259.441,-</i>	76.700,- <i>91.609,-</i>
<b>2. Návrhové práce</b>			
2.1.1. Plán společných zařízení	236.000,- <i>280.840,-</i>	174.640,- <i>204.821,60</i>	61.360,- <i>73.018,40</i>
2.1.2. Zaměření výškopisu dle skutečné potřeby	300.000,-	222.000,- <i>264.480,-</i>	78.000,- <i>92.820,-</i>
2.1.3. Potřebné podélné a příčné profily vodohosp. děl a komunikací pro stanovení plochy záboru půdy	62.500,-	46.250,- <i>55.034,50</i>	16.250,- <i>19.334,50</i>
2.2.1. Vypracování návrhu nového uspořádání pozemků	590.000,-	436.600,-	153.400,-
2.2.2. Předložení kompletní (aktuální) dokumentace návrhu	80.000,-	59.200,-	20.800,-
<b>3. Vytyčení a mapové dílo</b>			

3.1.1. Vytyčení pozemků dle návrhu KPÚ v rozsahu stanoveném PÚ bez stabilizace	780.000,-	577.200,-	202.800,-
3.1.2. Stabilizace vlast. hranic plastovou značkou	100.000,-	74.000,-	26.000,-
3.2. Mapové dílo vč. DKM a SPI	236.000,-	174.640,-	61.360,-
<b>Cena celkem bez DPH</b>	<b>4.113.100,-</b>	<b>2.035.222,-</b>	<b>715.078,-</b>

K fakturaci ucelených částí (fakturačních celků) hrazených z OP budou účetní doklady (faktury) vystaveny na objednatele a dodány ve třech stejnopisech. Fakturační celky budou na fakturách opatřeny kódy z číselníku pro OP dle tabulky č. 1.

U ostatních ucelených částí budou účetní doklady ve dvou stejnopisech vystavených samostatně na objednatele a samostatně na přístupující stranu. Faktury budou opatřeny krycím listem se soupisem provedených prací a s rekapitulací fakturované částky. Fakturu vystavenou na přístupující stranu předá objednatel přístupující straně po jejím odsouhlasení.

Faktura je splatná do 40 dnů ode dne doručení na adresu objednatele.

Fakturace bude prováděna po dokončení jednotlivých ucelených částí, případně fakturačních celků, na základě objednatelem vyhotoveného a potvrzeného schvalovacího protokolu o předání a převzetí prací bez vad a nedodělků. Bez tohoto potvrzeného protokolu nesmí být faktura vystavena.

Zhotovitel bude zasílat objednateli účetní doklady, které budou splňovat náležitosti účetního dokladu ve smyslu §11 zákona č. 563/1999 Sb., o účetnictví, ve znění pozdějších předpisů. Zároveň s cenou za provedené práce vypočte zhotovitel i DPH podle platných zákonů.

Zhotovitel označí každou fakturu textem "dílčí" s označením ucelené části, případně fakturačního celku a poslední fakturu označí textem „konečná“.

V případě prodlení s dodáním díla (jeho fakturačních celků) dle termínů určených sestaveným objemem a rozsahem prací k 31.3. běžného roku (čl. 10) je zhotovitel povinen zaplatit objednateli smluvní pokutu ve výši 0,1% z ceny nedokončené ucelené části díla za každý den prodlení.

V případě prodlení objednatele nebo přístupující strany s placením vystavených faktur uhradí objednatel zhotoviteli smluvní pokutu ve výši 0,05% z nezaplacené částky za každý den prodlení až do úplného zaplacení.

Zhotovitel bere na vědomí, že objednatel a přístupující strana je organizační složkou státu a jeho stav účtu závisí na převodu finančních zdrojů ze státního rozpočtu. V případě nedostatku finančních prostředků pro pozemkové úpravy na účtu objednatele či přístupující strany může dojít k úhradě faktur až po obdržení potřebných finančních prostředků ze státního rozpočtu. Časová prodleva z těchto důvodů nemůže být považována za zaviněné prodlení na straně objednatele či přístupující strany a nelze z tohoto důvodu vůči objednateli či přístupující straně uplatňovat žádné sankce.

### **Článek 9**

#### **Ujednání vyplývající z Podmínek pro poskytnutí finanční pomoci v rámci OP**

Zhotovitel se zavazuje poskytovat požadované informace, dokladovat svoji činnost, poskytovat veškerou dokumentaci vztahující se k realizaci projektu a umožnit vstup kontrolou pověřeným osobám (zejména kontrolám ze strany Ministerstva zemědělství ČR, Státního zemědělského intervenčního fondu, útvaru pro winding-up, Centrální harmonizační jednotky pro finanční kontrolu ve veřejné správě, Platebního orgánu, Nejvyššího kontrolního úřadu, Evropské komise a Evropského účetního dvora, popř. jimi určených zmocněnců a dalších kontrolních orgánů dle zákona č.320/2001 Sb.o finanční kontrole) do svých objektů a na pozemky k ověřování plnění podmínek Pravidel OP Zemědělství, Podmínek a realizace projektu.

Zhotovitel se zavazuje uchovávat příslušné smlouvy a ostatní doklady týkající se realizace projektu ve smyslu zákona č.563/1991 Sb., o účetnictví, ve znění pozdějších předpisů, po dobu stanovenou v tomto zákoně, nejméně však 12 let od poslední platby.

Zhotovitel se zavazuje zajistit propagaci poskytnutí finanční pomoci v rámci OP formou informační cedule dle „Pravidel OP“.



## **Článek 10** **Jiná ujednání**

Při provádění díla je zhotovitel vázán pokyny objednatele. Pracovníci zhotovitele jsou vázáni mlčenlivostí vůči třetím osobám týkající se veškerých podkladů a dat, se kterými přijdou při zpracování díla do styku.

Objednatel a přístupující strana je oprávněn průběžně kontrolovat provádění díla, a to s přihlédnutím k ustanovení § 9 odst.20 zákona č. 139/2002 Sb., ve znění pozdějších předpisů. Zjistí-li, že zhotovitel provádí dílo v rozporu se svými povinnostmi, touto smlouvou nebo pokyny objednatele, je objednatel oprávněn dožadovat se toho, aby zhotovitel odstranil vady vzniklé vadným prováděním a dílo prováděl řádným způsobem. Jestliže zhotovitel tak neučiní ani ve lhůtě mu k tomu poskytnuté a postup zhotovitele by vedl nepochybně k podstatnému porušení smlouvy, je objednatel oprávněn odstoupit od smlouvy.

K průběžným kontrolám provádění díla bude docházet na kontrolních dnech. Tyto kontrolní dny je oprávněn svolávat objednatel. Na kontrolní dny bude zvána i přístupující strana. Zhotovitel je povinen se těchto kontrolních dnů zúčastnit a předložit ke kontrole doklady o provádění díla.

Zhotovitel je povinen úzce spolupracovat především s obcemi a s orgány státní správy, které jsou specifikované v ust. § 6 odst.6 zákona č. 139/2002 Sb., ve znění pozdějších předpisů.

Při přerušení prací ze strany objednatele, má při dalším pokračování zhotovitel nárok na uzavření dodatku smlouvy na prodloužení termínu o časový úsek, odpovídající délce přerušení prací.

Objednatel a zhotovitel sestaví každým rokem ke dni 31.3. objem a rozsah prací pro běžný rok včetně finančního plnění.

## **Článek 11** **Závěrečná ustanovení**

Zhotovitel prohlašuje, že má oprávnění vykonávat živnost v takovém rozsahu, který je nutný na zpracování celého předmětu veřejné zakázky.

Pokud v této smlouvě není stanoveno jinak, řídí se smluvní strany příslušnými ustanoveními Obchodního zákoníku.

Smlouva je vyhotovena v šesti stejnopisech, ve dvou vyhotoveních pro objednatele, ve dvou vyhotoveních pro zhotovitele a ve dvou vyhotoveních pro přístupující stranu. Každý z nich má váhu originálu.

Smlouva může být měněna pouze na základě písemných dodatků podepsaných všemi smluvními stranami.

Závazky za plnění této smlouvy přecházejí v případě transformace zhotovitele, objednatele nebo přístupující strany na právního nástupce organizace.

Podklady pro zpracování díla a výsledek činností, jež jsou předmětem této smlouvy, není zhotovitel oprávněn poskytovat jiným osobám bez souhlasu objednatele či přístupující strany (viz. zákon č. 101/2000 Sb., ve znění pozdějších předpisů, o ochraně osobních údajů).

Smlouva nabývá účinnosti dnem jejího podpisu smluvními stranami.

Objednatel, zhotovitel a přístupující strana prohlašují, že si smlouvu přečetli a že souhlasí s jejím obsahem, dále prohlašují, že smlouva nebyla sepsána v tísní ani za jinak nápadně nevýhodných podmínek. Na důkaz toho připojují své podpisy.

V Šumperku dne :

Za objednatele :

V Olomouci dne :

Za přístupující stranu :

V Olomouci dne :

Za zhotovitele :

AG

8 F/05  
7/12

**Dodatek č. 1  
ke smlouvě o dílo č. : 8/05**

uzavřené podle zákona č. 513/1991 Sb., obchodní zákoník, v platném znění,  
na zpracování KPÚ k.ú. Zvole u Zábřeha

**Smluvní strany**

**Objednatel :** Ministerstvo zemědělství ČR  
Zemědělská agentura a pozemkový úřad Šumperk  
Nemocniční 53, 787 01 Šumperk  
Ing. Jiří Gonda - ředitel  
IČ : 00020478

**Přístupující strana :** Ředitelství silnic a dálnic ČR  
V zastoupení: Ing. Petrem Barošem, ředitelem správy  
Adresa : Na Pankráci 546/56  
145 05 Praha4  
IČO : 65993390  
DIČ : CZ65993390

**Zhotovitel :** AGEO spol. s r.o.  
Purkyňova 99, 612 45 Brno  
Statutární zástupce : Ing. Pavel Neubauer  
Zápis v obchodním rejstříku : Krajský obchodní soud v Brně,  
oddíl C, vložka 12 944  
Bankovní spojení : KB , pobočka Kuřim, č. účtu 230709-621/0100  
IČ : 49453301  
DIČ : CZ49453301

uzavřely níže uvedeného dne, měsíce a roku tento dodatek ke smlouvě

**Bod č. 1. Změna sídla zhotovitele :**

Původní adresa sídla zhotovitele : AGEO, spol. s r.o. Hudcova 78b, Brno  
se mění na:

AGEO, spol. s r.o., Purkyňova 99, 612 46 Brno

*Handwritten signature*



**Bod č. 2 . Oprava překlepu ve smlouvě o dílo v článku č. 7:**

V tabulce na str.č.6, v jednotkové ceně. bod 1.2.4.

Původní cena za MJ - 240,- Kč

Opravená cena za MJ - 200,- Kč /dle soutěžního návrhu/

Ostatní ustanovení smlouvy zůstávají v platnosti.

V Šumperku dne :

Za objednatele :



V Brně dne :

Za zhotovitele

V Olomouci dne :

Za přístupující stranu :

26.4.2006







P 4/05  
3/20

### Dodatek č. 3

#### ke smlouvě o dílo č. 8/05

uzavřené dle §§ 536 a násl. zákona č. 513/1991 Sb., obchodní zákoník, ve znění pozdějších předpisů dne 18. 7. 2005 mezi

#### SMLUVNÍMI STRANAMI:

**Objednatel:**

ČR - Ministerstvo zemědělství  
Zemědělská agentura a pozemkový úřad  
Šumperk

**Přistupující strana:**

Ředitelství silnic a dálnic ČR

**Zhotovitel:**

AGEO spol. s.r.o.

#### PŘEDMĚT SMLOUVY:

Vypracování návrhu komplexní pozemkové úpravy v katastrálním území Zvole u Zábřeha včetně nezbytných geodetických prací v třídě přesnosti určené pro obnovu katastrálního operátu.

Tímto dodatkem se mění znění článku citovaného ve smlouvě o dílo takto:

#### SMLUVNÍ STRANY :

**Objednatel:**

ČR - Ministerstvo zemědělství - odbor  
Pozemkový úřad Šumperk

V zastoupení :

Bc. Martina Slončíková – ředitelka PÚ

Adresa :

Nemocniční 53, 787 01 Šumperk

IČO :

00020478

Telefon :

Bankovní spojení :

KB, č.ú.: 27-9709770257/0100

e-mail :

pu\_sumperk@mze.cz

Osoby zmocněné k jednání :

- ve věcech smluvních :

Bc. Martina Slončíková

- ve věcech technických :

Ing. Mrázek Petr, Ing. Zimmermann Otto

Ing. Würzler Michal

**Přistupující strana:**

Ředitelství silnic a dálnic ČR

V zastoupení:

Ing. Petrem Barošem, ředitelem správy

Adresa :

Na Pankráci 546/56, 145 05 Praha 4

IČO :

65993390

DIČ

CZ65993390

Telefon :

Bankovní spojení :

KB Praha 1, č.ú.: 43935041/0100

e-mail :

Osoby zmocněné k jednání :

- ve věcech smluvních :

Ing. Antonín Foltas, Ing. Jaroslav Koláček

- ve věcech technických :

Ing. Hana Urbánková, Luděk Helekal,

Marie Leciánová

P 4

**Zhotovitel:****AGEO spol. s r.o**

V zastoupení:

Ing. Pavel Neubauer

Adresa :

Ing. Pavel Sedlák

IČO :

Purkyňova 99, 612 45 Brno

DIČ :

49453301

Telefon, fax :

CZ49453301

Bankovní spojení :

KB, pobočka Kuřim, č.ú.: 230709-621/0100

e-mail:

Osoby zmocněné k jednání :

- ve věcech smluvních :

Ing. Pavel Sedlák, Ing. Pavel Neubauer

- ve věcech technických:

Společnost je zapsána v obchodním rejstříku: Krajský obchodní soud v Brně, oddíl C, vložka 12 944

Původní znění tohoto článku smlouvy se ruší.


**Důvod změn:**

1. Příkazem č. 5/2008 ministra zemědělství České republiky ke změnám systému pozemkových úřadů v organizační struktuře MZe ze dne 26. února 2008 č.j. 7570/2008-11130 ke dni 29. 2. 2008 vyčlenil pozemkové úřady, zřízené zákonem č. 139/2002 Sb. ve znění pozdějších předpisů, z odborů zemědělských agentur a pozemkových úřadů a ke dni 1.3. 2008 je zařadil do odboru Ústřední pozemkový úřad a převedl kompetence z ředitele zemědělské agentury na ředitele pozemkového úřadu.
2. Změna bankovního spojení u přístupující strany:  
Původní bankovní spojení: KB Olomouc, č.ú. 199 177 620 257/0100, mění se na: KB Praha 1, č.ú. 43935041/0100
3. Změna e-mailové adresy u zhotovitele:  
Původní e-mail: \_\_\_\_\_ mění se na: \_\_\_\_\_ a

Ostatní články smlouvy zůstávají beze změny. Tento dodatek je nedílnou součástí výše uvedené smlouvy o dílo.

V Šumperku dne:

Za objednatele:




V Brně dne: 17. 3. 2008

Za zhotovitele:

V Olomouci dne: 17. 3. 2008

Za přístupující stranu:





84/05  
J/25

## Dodatek č. 4

### ke smlouvě o dílo č. 8/05

uzavřené dle §§ 536 a násl. zákona č. 513/1991 Sb., obchodní zákoník, ve znění pozdějších předpisů dne 18. 7. 2005 (dále smlouva) mezi

#### SMLUVNÍMI STRANAMI :

##### Objednatel:

V zastoupení :

Adresa :

IČO :

Telefon :

Bankovní spojení :

e-mail :

Osoby zmocněné k jednání :

- ve věcech smluvních :

-ve věcech technických :

##### ČR - Ministerstvo zemědělství - oddělení Pozemkový úřad Šumperk

Bc. Martina Slončíková – ředitelka PÚ

Nemocniční 53, 787 01 Šumperk

00020478

KB, č.ú.: 27-9709770257/0100

pu\_sumperk@mze.cz

Bc. Martina Slončíková

Ing. Mrázek Petr, Ing. Zimmermann Otto

Ing. Würzler Michal

##### Přistupující strana:

V zastoupení:

Adresa :

IČO :

DIČ

Telefon :

Bankovní spojení :

e-mail :

Osoby zmocněné k jednání :

- ve věcech smluvních :

- ve věcech technických :

##### Ředitelství silnic a dálnic ČR

Ing. Petrem Barošem, ředitelem správy

Na Pankráci 546/56, 145 05 Praha 4

65993390

CZ65993390

KB Praha 1, č.ú.: 43935041/0100

Ing. Antonín Foltas, Ing. Jaroslav Koláček

Ing. Hana Urbánková, Marie Leciánová

##### Zhotovitel:

V zastoupení:

Adresa :

IČO :

DIČ :

Telefon, fax :

Bankovní spojení :

e-mail:

Osoby zmocněné k jednání :

- ve věcech smluvních :

- ve věcech technických:

##### AGEO spol. s r.o

Ing. Pavel Neubauer

Ing. Pavel Sedlák

Purkyňova 99, 612 45 Brno

49453301

CZ49453301

KB, pobočka Kuřim, č.ú.: 230709-621/0100

Ing. Pavel Sedlák, Ing. Pavel Neubauer

Společnost je zapsána v obchodním rejstříku: Krajský obchodní soud v Brně, oddíl C, vložka 12 944

**Změna Osob zmocněných k jednání ve věcech technických na straně objednatele:**

Původní osoby Ing. Zimmermann Otto, Ing. Würzler Michal, mění se na Ing. Doležalová Eva

**Změna v Článku 5 smlouvy – Předání díla:**

Původní termín plnění díla, což znamená odevzdání kompletní dokumentace ke schválení návrhu je do 31.12.2008, mění se na 31.1.2009.

**Změna v Článku 7 - Cena za provedení díla s dílčími termíny plnění**

Orientační termín plnění u předložení kompletní (aktuální) dokumentace návrhu 2008, mění se na 2009 – viz podtržený údaj v tabulce.

2.2.2. Předložení kompletní (aktuální) dokumentace návrhu	<u>2009</u>
---	-------------

Ostatní ustanovení uvedená v článku 5 a 7 smlouvy a ostatní články smlouvy zůstávají beze změny.

**Důvod změny:**

V měsíci listopadu 2007 byly do KN zapsány 2 geometrické plány k připravované stavbě silnice I/44 Vlachov-Rájec k.ú. Zvole u Zábřeha (dále obchvat). Investor stavby - Ředitelství silnic a dálnic ČR, státní příspěvková organizace (dále přistupující strana) přistoupilo k výkupům pozemků pod obchvatem. Přistupující strana zajistila i vyvlastnění některých pozemků. Zhotoviteli ani objednateli se nepodařilo dosáhnout souhlasů všech vlastníků pozemků umístěných pod obchvatem s řešením pozemků dle § 3 odst. 3 zákona č. 139/2002 Sb., o pozemkových úpravách a pozemkových úřadech a o změně zákona č. 229/1991 Sb., o úpravě vlastnických vztahů k půdě a jinému zemědělskému majetku, ve znění pozdějších předpisů v rámci KPÚ. Na základě výše uvedeného a v souladu s 545/2002 Sb., vyhlášky o postupu při provádění pozemkových úprav a náležitostech návrhu pozemkových úprav u pozemků se v obvodu pozemkových úprav u kterých se provádí pouze obnova souboru geodetických informací (neřešených) provede zjišťování hranic a jejich zaměření a vyhotovení nového souboru informací podle katastrální vyhlášky. Z tohoto důvodu došlo ke změně termínu.

Tento dodatek je nedílnou součástí výše uvedené smlouvy o dílo. Přílohou tohoto dodatku je aktualizovaný harmonogram prací pro rok 2008 včetně finančního plnění.


V Šumperku dne: 1 10. 2008

Za objednatele:




V Olomouci dne: 1. 10. 2008

Za přistupující stranu:



V Brně dne: 1 10. 2008

Za zhotovitele:





**Příloha: Harmonogram prací na rok 2008 včetně finančního plnění aktualizovaný k 16.9.2008 na jednání na obecním úřadu ve Zvoli**

Fakturační celek	Název fakturačního celku	Termín plnění	PÚ v Kč ( bez DPH)	ŘSD v Kč ( bez DPH)	PÚ v Kč ( s DPH)	ŘSD v Kč ( s DPH)
1.2.3.	Zjišťování hranic a jejich zaměření pozemků neřešených dle § 2 zákona	31.10.2008 <b>(6MJ)</b>	6 216,00	2 184,00	7 397,04	2 598,96
1.3.	Dokumentace aktualizovaných nároků vlastníků pozemků	10.10.2008	—	—	—	—
2.2.1.	Vypracování návrhu nového uspořádání pozemků	30.11.2008	436 600	153 400	519 554	182 546
<b>Celkem</b>			<b>442 816</b>	<b>155 584</b>	<b>526 951</b>	<b>185 145</b>

Vysvětlivky: PÚ- Pozemkový úřad  
 ŘSD – Ředitelství silnic a dálnic ČR  
 MJ – měrná jednotka

## Dodatek č. 5

### ke smlouvě o dílo č. 8/05

uzavřené dle §§ 536 a násl. zákona č. 513/1991 Sb., obchodní zákoník, ve znění pozdějších předpisů dne 18. 7. 2005 (dále smlouva) mezi

#### SMLUVNÍMI STRANAMI :

##### Objednatel:

V zastoupení:

Adresa:

IČO:

Telefon:

Bankovní spojení:

e-mail:

Osoby zmocněné k jednání:

- ve věcech smluvních:

- ve věcech technických:

ČR - Ministerstvo zemědělství - oddělení

Pozemkový úřad Šumperk

Bc. Martina Slončíková – ředitelka PÚ

Nemocniční 53, 787 01 Šumperk

00020478

KB, č.ú.: 27-9709770257/0100

pu\_sumperk@mze.cz

Bc. Martina Slončíková

Ing. Mrázek Petr, Ing. Eva Doležalová

##### Přistupující strana:

V zastoupení:

Adresa:

IČO:

DIČ

Telefon:

Bankovní spojení:

e-mail:

Osoby zmocněné k jednání:

- ve věcech smluvních:

- ve věcech technických:

Ředitelství silnic a dálnic ČR

Ing. Petrem Barošem, ředitelem správy

Na Pankráci 546/56, 145 05 Praha 4

65993390

CZ65993390

KB Praha 1, č.ú.: 43935041/0100

Ing. Antonín Foltas, Ing. Jaroslav Koláček

Ing. Hana Urbánková, Marie Leciánová

##### Zhotovitel:

V zastoupení:

Adresa:

IČO:

DIČ:

Telefon, fax:

Bankovní spojení:

e-mail:

Osoby zmocněné k jednání:

- ve věcech smluvních:

- ve věcech technických:

AGEO spol. s r.o.

Ing. Pavel Neubauer

Ing. Pavel Sedlák

Palackého třída 200/77, 612 00 Brno-Královo Pole

49453301

CZ49453301

KB, pobočka Kuřim, č.ú.: 230709-621/0100

Ing. Pavel Sedlák, Ing. Pavel Neubauer

Společnost je zapsána v obchodním rejstříku: Krajský obchodní soud v Brně, oddíl C, vložka 12 944



**Změna adresy na straně zhotovitele:**

Původní adresa Purkyňova 99, 612 45 Brno, mění se na Palackého třída 200/77, 612 00 Brno-Královo Pole .

**Změna v Článku 5 smlouvy – Předání díla:**

Původní termín plnění díla podle dodatku č. 4 ke smlouvě, což znamená odevzdání kompletní dokumentace ke schválení návrhu je do 31.1.2009, mění se na **30.6.2010**.

Ostatní ustanovení uvedená v článku 5 smlouvy a ostatní články smlouvy zůstávají beze změny.

**Důvod změny:**

V měsíci listopadu 2007 byly do KN zapsány 2 geometrické plány k připravované stavbě silnice I/44 Vlachov-Rájec k.ú. Zvole u Zábřeha (dále obchvat). Investor stavby - Ředitelství silnic a dálnic ČR, státní příspěvková organizace (dále přístupující strana) přistoupilo k výkupům pozemků pod obchvatem. Přístupující strana zajistila i vyvlastnění některých pozemků. Zhotoviteli ani objednateli se nepodařilo dosáhnout souhlasů všech vlastníků pozemků umístěných pod obchvatem s řešením pozemků dle § 3 odst. 3 zákona č. 139/2002 Sb., o pozemkových úpravách a pozemkových úřadech a o změně zákona č. 229/1991 Sb., o úpravě vlastnických vztahů k půdě a jinému zemědělskému majetku, ve znění pozdějších předpisů v rámci KPÚ. Na základě výše uvedeného a v souladu s vyhláškou č. 545/2002 Sb., o postupu při provádění pozemkových úprav a náležitostech návrhu pozemkových úprav u pozemků se v obvodu pozemkových úprav u kterých se provádí pouze obnova souboru geodetických informací (neřešených) provede zjišťování hranic a jejich zaměření a vyhotovení nového souboru informací podle katastrální vyhlášky č. 26/2007 Sb. Z tohoto důvodu došlo ke změně termínu.

Tento dodatek je nedílnou součástí výše uvedené smlouvy o dílo. 2 stejnopisy tohoto dodatku obdrží objednatel, přístupující strana i zhotovitel.

V Šumperku dne 8.6.2009

Za objednatele



V Olomouci dne 23.6.2009


Za přístupující stranu:



V Brně dne

3-06-2009 7

Za zhotovitele:



**Dodatek č. 6****ke smlouvě o dílo č. 8/05**

uzavřené dle §§ 536 a násl. zákona č. 513/1991 Sb., obchodní zákoník, ve znění pozdějších předpisů dne 18. 7. 2005 (dále smlouva) mezi

**SMLUVNÍMI STRANAMI :****Objednatel:**

V zastoupení :

Adresa :

IČO :

Telefon :

Bankovní spojení :

e-mail :

Osoby zmocněné k jednání :

- ve věcech smluvních :

-ve věcech technických :

**ČR - Ministerstvo zemědělství - oddělení  
Pozemkový úřad Šumperk**

Bc. Martina Slončíková – ředitelka PÚ

Nemocniční 53, 787 01 Šumperk

00020478

KB, č.ú.: 27-9709770257/0100

pu\_sumperk@mze.cz

Bc. Martina Slončíková

Ing. Mrázek Petr, Ing. Doležalová Eva

**Přistupující strana:**

V zastoupení:

Adresa :

IČO :

DIČ

Telefon :

Bankovní spojení :

e-mail :

Osoby zmocněné k jednání :

- ve věcech smluvních :

- ve věcech technických :

**Ředitelství silnic a dálnic ČR**

Ing. Petr Foltýnek, ředitelem správy

Na Pankráci 546/56, 145 05 Praha 4

65993390

CZ65993390

KB Praha 1, č.ú.: 43935041/0100

Ing. Antonín Foltas, Ing. Jaroslav Kolářek

Ing. Hana Urbánková, Marie Leciánová

**Zhotovitel:**

V zastoupení:

Adresa :

IČO :

DIČ :

Telefon, fax :

Bankovní spojení :

e-mail:

Osoby zmocněné k jednání :

- ve věcech smluvních :

- ve věcech technických:

**AGEO spol. s r.o**

Ing. Pavel Neubauer

Ing. Pavel Sedlák

Purkyňova 99, 612 45 Brno

49453301

CZ49453301

KB, pobočka Kuřim, č.ú.: 230709-621/0100

Ing. Pavel Sedlák, Ing. Pavel Neubauer

Společnost je zapsána v obchodním rejstříku: Krajský obchodní soud v Brně, oddíl C, vložka 12 944



**Změna osob zmocněných k jednání ve věcech technických na straně objednatele:**  
Původní osoby Ing. Mrázek Petr, Ing. Doležalová Eva se mění na Ing. Zimmermann Otto a Ing. Doležalová Eva.

**Změna v Článku 5 smlouvy – Předání díla:**

Původní termín plnění díla, což znamená odevzdání kompletní dokumentace ke schválení návrhu je do 30.6.2010, mění se na 15.3.2011.

Ostatní ustanovení uvedená v článku 5 smlouvy zůstávají beze změny.

**Nové termíny k předání a fakturaci jednotlivých fakturačních celků:**

2.2.2. Předložení kompletní (aktuální) dokumentace návrhu do 15.12.2010 (bez fakturace - k vystavení návrhu).

Předložení návrhu se zpracovanými námitkami do 15.3.2011 (fakturace po kontrole do 30.3.2011).

3.2. Mapové dílo včetně DKM a SPI :

Mapové dílo bude předáno do dvou měsíců po nabytí právní moci rozhodnutí o schválení návrhu Katastrálním pracovišti Šumperk (KP) a fakturovat lze po odsouhlasení KP.

3.1.1 a 3.1.2. Vytyčení pozemků dle návrhu KPÚ a stabilizace vlast. hranic plastovou značkou budou prováděny na základě žádostí vlastníků.

**Důvod změny:**

Z důvodu dlouhodobé nemoci (IV/2010 – VI/2010) projektantky KPÚ Zvole, (paní Ivana Daawa) a nutné opravy a aktualizace návrhu nového uspořádání pozemků se současným předložením aktualizovaných nárokových listů s termínem odevzdání do 31.5.2010 a zasláním těchto podkladů pozemkovým úřadem všem dotčeným vlastníkům, není původní termín odevzdání kompletní dokumentace ke schválení návrhu 30.6.2010 reálný, mění se tento termín na 15.3.2011 (termín předání aktualizovaných nárokových listů a návrhu k vystavení do 15.12.2010).

Tento dodatek je nedílnou součástí výše uvedené smlouvy o dílo. Dva stejnopisy tohoto dodatku obdrží objednatel, přístupující strana i zhotovitel.

V Šumperku dne: 21.6.2010

Za objednatele:



V Olomouci dne: 11.6.2010

Za přístupující stranu:



V Brně dne: 17.6.2010

Za zhotovitele:



s r.o.

## Dodatek č. 7

### ke smlouvě o dílo č. 8/05

uzavřené dle §§ 536 a násl. zákona č. 513/1991 Sb., obchodní zákoník, ve znění pozdějších předpisů dne 18. 7. 2005 (dále smlouva) mezi

#### SMLUVNÍMI STRANAMI:

##### **O b j e d n a t e l:**

V zastoupení:

Adresa:

IČO:

Telefon:

Bankovní spojení:

e-mail:

ID DS:

Osoby zmocněné k jednání:

- ve věcech smluvních:

-ve věcech technických:

**ČR - Ministerstvo zemědělství**

**Pozemkový úřad Šumperk**

Bc. Martina Slončíková – ředitelka PÚ

Nemocniční 53, 787 01 Šumperk

00020478

KB, č.ú.: 27-9709770257/0100

[pu\\_sumperk@mze.cz](mailto:pu_sumperk@mze.cz)

yphaax8

Bc. Martina Slončíková

Ing. Svobodová Romana, Ing. Doležalová Eva

##### **P ř i s t u p u j í c í s t r a n a:**

V zastoupení:

Adresa:

IČO:

DIČ

Telefon:

Bankovní spojení:

e-mail:

Osoby zmocněné k jednání:

- ve věcech smluvních:

- ve věcech technických:

**Ředitelství silnic a dálnic ČR**

Ing. Martinem Smolkou, MBA, ředitelem správy

Na Pankráci 546/56, 145 05 Praha 4

65993390

CZ65993390

KB Praha 1, č. ú: 43935041/0100

Ing. Antonín Foltas, Ing. Jaroslav Koláček

Ing. Hana Urbánková, Marie Leciánová

##### **Z h o t o v i t e l:**

V zastoupení:

Adresa:

IČO:

DIČ:

Telefon, fax:

Bankovní spojení:

e-mail:

ID DS:

Osoby zmocněné k jednání:

- ve věcech smluvních:

- ve věcech technických:

**AGEO spol. s r.o**

Ing. Pavel Neubauer

Ing. Pavel Sedlák

Palackého třída 200/77, 612 00 Brno- Královo Pole

49453301

CZ49453301

VOLKSBANK, č.ú. 4200207688/6800

inmjqkb

Ing. Pavel Sedlák, Ing. Pavel Neubauer

Společnost je zapsána v obchodním rejstříku: Krajský obchodní soud v Brně, oddíl C, vložka 12 944

## Předmět dodatku smlouvy o dílo

Předmětem uzavřeného Dodatku č. 7 ke smlouvě o dílo jsou:

### 1. Změna v zastoupení osob oprávněných k jednání u přístupující strany

Původní znění:

#### Smluvní strany

**Přístupující strana:** Ředitelství silnic a dálnic ČR  
 V zastoupení: Ing. Petr Foltýnek, ředitel správy  
 Osoby zmocnění k jednání:  
 – ve věcech smluvních: Ing. Antonín Foltas, Ing. Jaroslav Koláček  
 – ve věcech technických: Ing. Hana Urbánková, Marie Leciánová

Mění se na:

#### Smluvní strany

**Přístupující strana:** Ředitelství silnic a dálnic ČR  
 V zastoupení: Ing. Martin Smolka, MBA, ředitel správy  
 E-mail:  
 Osoby zmocněné k jednání:  
 – ve věcech smluvních: Ing. Antonín Foltas, Ing. Jaroslav Koláček  
 – ve věcech technických: Ing. Hana Urbánková, Marie Leciánová

### 2. Méněpráce

**U níže uvedeného fakturačního celku dochází ke snížení počtu měrných jednotek z 590 ha na 579 ha.**

- **3. 2. Mapové dílo vč. DKM a SPI**

Celkový objem méněprací je 4 400 Kč bez DPH, o tuto částku bude snížena cena u fakturačního celku 3. Vytyčení a mapové dílo. Změna počtu měrných jednotek výměry KPÚ vychází ze zjišťování vnitřního a vnějšího obvodu komplexní pozemkové úpravy, kdy se zpřesnil počet měrných jednotek celkové výměry KPÚ.

Článek č. 7 Cena za provedení díla s dílčími termíny plnění Smlouvy o dílo č. 8/05:

Původní znění:

3. Vytyčení a mapové dílo	Počet MJ	Pevná cena za MJ	Cena fakturační celek	Orientační termíny plnění
3. 2. Mapové dílo vč. DKM a SPI	ha 590	400,-	236 000,-	X



Mění se na:

3. Vytyčení a mapové dílo	Počet MJ	Pevná cena za MJ	Cena za fakturační celek	Orientační termín plnění
3.2. Vytyčení a mapové dílo vč. DKM a SPI	ha 579	400,-	231 600,-	Do 3 měsíců od výzvy objednatele

Článek č. 8 Platební a fakturační podmínky Smlouvy o dílo č. 8/05:

Původní znění:

Fakturační celek	Cena za fakturační celek	Objednatel 74 %	Přístupující strana 26 %
3. Vytyčení a mapové dílo			
3.2. Mapové dílo vč. DKM a SPI	236 000,- Kč	174 640,- Kč	61 360,- Kč

Mění se na:

Fakturační celek	Cena za fakturační celek	Objednatel 74 %	Přístupující strana 26 %
3. Vytyčení a mapové dílo			
3.2. Mapové dílo vč. DKM a SPI	231 600,- Kč	171 384,- Kč	60 216,- Kč

**Důvod změny:**

- Změna v zastoupení u přístupující strany nastala v důsledku jmenování nového ředitele ŘSD ČR, správy Olomouc v březnu 2011.
- Změna počtu měrných jednotek výměry KPÚ vychází ze zjišťování vnitřního a vnějšího obvodu komplexní pozemkové úpravy, kdy se zpřesnil počet měrných jednotek celkové výměry KPÚ. Výše uvedené fakturační celky nebyly dosud fakturovány, proto u nich dochází k aktualizaci počtu měrných jednotek.

**Rekapitulace:**

## Článek 7

Cena za provedení díla s dílčími termíny plnění

Tabulka č. 1: Cena za provedení díla (v Kč bez DPH)

3. Vytyčení a mapové dílo	Počet MJ	Pevná cena za MJ	Cena za fakturační celek	Orientační termín plnění
3.1.1. Vytyčení pozemků dle návrhu KPÚ v rozsahu stanoveném PÚ bez stabilizace	100 m 600	1 300,-	780 000,-	Do 3 měsíců od výzvy objednatele
3.1.2. Stabilizace vlastnické hranice plastovou značkou	bod 500	200,-	100 000,-	Do 3 měsíců od výzvy objednatele
3.2. Mapové dílo vč. DKM a SPI	ha 579	400,-	231 600,-	Do 3 měsíců od výzvy objednatele

<b>Cena za fakturační celek celkem bez DPH</b>	<b>1 111 600,- Kč</b>
--	-----------------------

Článek 8  
Platební a fakturační podmínky

Tabulka č. 2: Platební a fakturační podmínky (v Kč bez DPH)

3. Vytyčení a mapové dílo	Cena za faktur. celek	Objednatel 74 %	Přistupující strana 26 %
3.1.1 Vytyčení pozemků dle návrhu KPÚ v rozsahu stanoveném PÚ bez stabilizace	780 000,- Kč	577 200,- Kč	202 800,- Kč
3.1.2. Stabilizace vlastnických hranic plastovou značkou	100 000,- Kč	74 000,- Kč	26. 000,- Kč
3.2. Mapové dílo vč. DKM a SPI	231 600,- Kč	171 384,- Kč	60 216,- Kč
<b>Cena za fakturační celek celkem bez DPH</b>	<b>1 111 600,- Kč</b>	<b>822 584,- Kč</b>	<b>289 016,- Kč</b>

Tento dodatek je nedílnou součástí výše uvedené smlouvy o dílo. Dva stejnopisy tohoto dodatku obdrží objednatel, přistupující strana i zhotovitel.

V Šumperku dne: 15-10-2011

Za objednatele:

V Olomouci dne: 10.11.2011

Za přistupující stranu:

V Brně dne:

Za zhotovitele:



## Dodatek č. 8

### ke smlouvě o dílo č. 8/05

uzavřené dle §§ 536 a násl. zákona č. 513/1991 Sb., obchodní zákoník, ve znění  
pozdějších předpisů dne 18. 7. 2005 (dále „smlouva“) mezi

#### SMLUVNÍMI STRANAMI:

**O b j e d n a t e l:** ČR – Státní pozemkový úřad, Krajský pozemkový  
úřad pro Olomoucký kraj, Pobočka Šumperk

**Sídlo:** Nemocniční 1852/53, 787 01 Šumperk  
**Ve smluvních záležitostech oprávněn jednat:** Ing. Jan Tomeček, vedoucí Pobočky Šumperk

**V technických záležitostech oprávněn jednat:** Ing. Eva Doležalová, Pobočka Šumperk  
Ing. Romana Svobodová, Pobočka Šumperk

**Tel.:**

**e-mail:** [sumperk.pk@spucr.cz](mailto:sumperk.pk@spucr.cz)

**ID DS:** z49per3  
**Bankovní spojení:** Česká národní banka  
**Číslo účtu:** 3723001/0710  
**IČ:** 01312774  
**DIČ:** není plátcem

Dále jen „objednatel“

**Z h o t o v i t e l:** AGEO, spol. s r.o.

**V zastoupení:** Ing. Pavel Sedlák  
**Adresa:** Blatnická 4219/4, 628 00 Brno  
**IČ:** 49453301  
**DIČ:** CZ49453301

**Tel.**

**e-mail:**

**Bankovní spojení:** Komerční banka  
**Číslo účtu:** 230709621/0100  
**ID DS:** inmjqkb

**Osoby zmocněné k jednání:**

- Ve věcech smluvních: Ing. Pavel Sedlák
- Ve věcech technických:

Dále jen „zhotovitel“

Společnost je zapsána v obchodním rejstříku: Krajský obchodní soud v Brně, oddíl C, vložka  
12 944.



**Předmět dodatku smlouvy o dílo:**

Předmětem uzavřeného Dodatku č. 8 ke smlouvě o dílo jsou:

**1. Změna v zastoupení osob oprávněných u objednatele, zhotovitele a odstoupení přístupující strany**

Původní znění:

**Objednatel:** ČR – Ministerstvo zemědělství, Pozemkový úřad Šumperk  
V zastoupení: Bc. Martina Slončíková – ředitelka PÚ  
Adresa: Nemocniční 53, 787 01 Šumperk  
IČO: 00020478  
Tel.:  
Bankovní spojení: KB, č.ú. 27-9709770257/0100  
e-mail: [pu\\_sumperk@mze.cz](mailto:pu_sumperk@mze.cz)  
ID DS: yphaax8  
Osoby zmocněné k jednání:  
- Ve věcech smluvních: Bc. Martina Slončíková  
- Ve věcech technických: Ing. Doležalová Eva, Ing. Svobodová Romana

**Přístupující strana: Ředitelství silnic a dálnic ČR**

V zastoupení: Ing. Martin Smolka, MBA, ředitel správy  
Adresa: Na Pankráci 546/56, 145 05 Praha 4  
IČO: 65993390  
DIČ: CZ65993390  
Tel.:  
Bankovní spojení: KB Praha, č.ú. 43935041/0100  
e-mail:  
Osoby zmocněné k jednání:  
- Ve věcech smluvních:  
- Ve věcech technických: Ing. Hana Urbánková

**Zhotovitel: AGEO, spol. s r.o.**

V zastoupení: Ing. Pavel Neubauer, Ing. Pavel Sedlák  
Adresa: Palackého třída 200/77, 612 00 Brno – Královo Pole  
IČO: 49453301  
DIČ: CZ49453301  
Tel., fax:  
Bankovní spojení: KB, pobočka Kuřim, č.ú. 230709-621/0100  
ID DS: inmjqkb  
Osoby zmocněné k jednání:  
- Ve věcech smluvních: Ing. Pavel Sedlák, Ing. Pavel Neubauer  
- Ve věcech technických:

Mění se na:

**Objednatel:**

**ČR – Státní pozemkový úřad, Krajský  
pozemkový úřad pro Olomoucký kraj, Pobočka  
Šumperk**

Ve smluvních záležitostech oprávněn jednat:

Ing. Jan Tomeček, vedoucí Pobočky Šumperk

V technických záležitostech oprávněn jednat:

Ing. Eva Doležalová, Pobočka Šumperk

Ing. Romana Svobodová, Pobočka Šumperk

Nemocniční 1852/53, 787 01 Šumperk

Sídlo pobočky:

Tel.:

e-mail:

[sumperk.pk@spucr.cz](mailto:sumperk.pk@spucr.cz)

ID DS:

z49per3

Bankovní spojení:

Česká národní banka

Číslo účtu:

3723001/0710

IČ:

01312774

DIČ:

není plátcem

**Přístupující strana:**

Z důvodu ukončení stavební činnosti v k.ú. Zvole u Zábřeha došlo k odstoupení Ředitelství silnic a dálnic ČR z této smlouvy o dílo.

**Zhotovitel:**

**AGEO, spol. s r.o.**

V zastoupení:

Ing. Pavel Sedlák

Adresa:

Blatnická 4219/4, 628 00 Brno

IČO:

49453301

DIČ:

CZ49453301

Tel.:

e-mail:

Bankovní spojení:

KB, č.ú. 230709621/0100

ID DS:

inmjqkb

Osoby zmocněné k jednání:

- Ve věcech smluvních:

Ing. Pavel Sedlák

- Ve věcech technických:

## **2. Změna splatnosti faktur**

*Článek 8 – Platební a fakturační podmínky*

Původní znění:

Faktura je splatná do 40 dnů ode dne doručení na adresu objednatele.

Mění se na:

Faktura je splatná do 30 dnů ode dne doručení na adresu objednatele.

### 3. Termín vyhotovení mapového díla

#### Původní znění:

Termín odevzdání zapsatelné DKM s náležitostmi a dokumentace pro vydání rozhodnutí o výměně vlastnických práv bude do 4 měsíců od nabytí právní moci rozhodnutí o schválení návrhu.

#### Mění se na:

Termín odevzdání zapsatelné DKM s náležitostmi a dokumentace pro vydání rozhodnutí o výměně vlastnických práv bude do 4 měsíců od výzvy objednatele k zahájení plnění, tj. do **11. 5. 2016**. Součástí bude i potvrzení Katastrálního úřadu pro Olomoucký kraj, Katastrálního pracoviště Šumperk, že dokumentace DKM a SPI lze převzít do katastru nemovitostí.

#### **Důvody změn:**

Přistupující strana ukončila stavební činnosti v k.ú. Zvole u Zábřeha po dostavbě přeložky silnice I/44 v roce 2014, z tohoto důvodu došlo k jejich odstoupení z této smlouvy o dílo. Přistupující strana financovala cenu fakturačních celků v poměru 26 % ceny ku 74 % ceny fakturačního celku, které hradil objednatel. Po odstoupení přistupující strany, hradí objednatel 100 % ceny fakturačních celků.

Změny v údajích smluvních stran vyplynuly u objednatele z přijetí zákona č. 503/2012 Sb., o Státním pozemkovém úřadu a změně některých souvisejících zákonů. Tímto zákonem došlo ke spojení dosavadní soustavy pozemkových úřadů a zbytkových agend Pozemkového fondu ČR a vytvoření nové organizační složky státu s názvem Státní pozemkový úřad.

Změny v údajích smluvních stran u zhotovitele i objednatele vyplynuly z personálních změn. Změna splatnosti faktur zkrácená na 30 dnů vychází z požadavků zhotovitele.

Úprava termínu odevzdání mapového díla vyplynula z důvodu podání žaloby panem Karlem Neubauerem v březnu 2014 proti rozhodnutí o potvrzení rozhodnutí o schválení návrhu vydaném nadřízeným orgánem. Rozsudek Krajského soudu v Ostravě, Pobočce v Olomouci o zamítnutí žaloby byl vydán 7. 12. 2015. Vzhledem k časové prodlevě mezi vydáním rozhodnutí o schválení návrhu KoPÚ a rozsudkem Krajského soudu v Ostravě, pobočce v Olomouci, byl termín po dohodě se zhotovitelem upraven.

Tento dodatek je nedílnou součástí výše uvedené smlouvy o dílo. Ostatní ujednání smlouvy o dílo nejsou tímto dodatkem dotčeny. Dodatek je vyhotoven ve čtyřech stejnopisech, z nichž každá strana obdrží po dvou vyhotoveních.

V Šumperku dne:

Za objednatele:

Ing. Jan Tomeček  
vedoucí Pobočky Šumperk

V Brně dne:

Za zhotovitele:

Ing. Pavel Sedlák  
jednatel AGEO, spol. s r.o.



## **Dodatek č. 9 ke smlouvě o dílo č. 8/05**

uzavřené dle § 536 a násl. zákona č. 513/1991 Sb. obchodní zákoník, ve znění pozdějších předpisů dne  
18. 7. 2005 (dále „smlouva“) mezi

SMLUVNÍMI STRANAMI:

<b>Objednatel:</b>	<b>ČR – Státní pozemkový úřad, Krajský pozemkový úřad pro Olomoucký kraj, Pobočka Šumperk</b>
Sídlo:	Nemocniční 1852/53, 787 01 Šumperk
Ve smluvních záležitostech oprávněn jednat:	Ing. Jan Tomeček, vedoucí Pobočky Šumperk
V technických záležitostech oprávněn jednat:	Ing. Eva Doležalová, Pobočka Šumperk Ing. Romana Svobodová, Pobočka Šumperk
Telefon:	xxxxxxxxxxxxxxxxxxx
E-mail:	xxxxxxxxxxxxxxxxxxx XXXXXXXXXXXXXXXXXXX
ID DS:	z49per3
Bankovní spojení:	Česká národní banka
Číslo účtu:	3723001/0710
IČ:	01312774
DIČ:	CZ01312774

Dále jen „objednatel“

<b>Zhotovitel:</b>	<b>AGEO, spol. s r.o.</b>
V zastoupení:	Ing. Pavel Sedlák, jednatel
Adresa:	Blatnická 4219/4, 628 00 Brno
IČ:	49453301
DIČ:	CZ49453301
Telefon:	xxxxxxxxxxxxxxxxxxx
E-mail:	xxxxxxxxxxxxxxxxxxx
Bankovní spojení:	Komerční banka
Číslo účtu:	230709621/0100
ID DS:	inmjqkb

Osoby zmocněné k jednání:	
- Ve věcech smluvních:	Ing. Pavel Sedlák
- Ve věcech technických:	xxxxxxxxxxxxxxxxxxx

Dále jen „zhotovitel“

Společnost je zapsána v obchodním rejstříku: Krajský obchodní soud v Brně, oddíl C, vložka 12 944.

### **Předmět dodatku smlouvy o dílo:**

Předmětem uzavřeného Dodatku č. 9 ke smlouvě o dílo je

### **Posunutí termínu vyhotovení mapového díla**

Původní znění:

Termín odevzdání zapsatelné DKM s náležitostmi a dokumentace pro vydání rozhodnutí o výměně vlastnických práv bude do 4 měsíců od výzvy objednatele k zahájení plnění, tj do 11. 5. 2016. Součástí bude i potvrzení Katastrálního úřadu pro Olomoucký kraj, Katastrálního pracoviště Šumperk, že dokumentace DKM a SPI lze převzít do katastru nemovitostí.

Mění se:

Termín odevzdání mapového díla s náležitostmi a dokumentace pro vydání rozhodnutí o výměně vlastnických práv se posouvá **do 30. 11. 2016**. Součástí díla bude potvrzení Katastrálního úřadu pro Olomoucký kraj, Katastrálního pracoviště Šumperk, že dokumentace DKM a SPI lze převzít do katastru nemovitostí.

Důvody změny:

Původní termín odevzdání mapového díla je nutné posunout z důvodu zpracování velkého počtu věcných břemen týkající se vedení plynárenského zařízení do příloh k druhému rozhodnutí. Smlouvy na věcná břemena byly zapsány do katastru nemovitostí až po nabytí právní moci rozhodnutí o schválení návrhu nových pozemků. V této době došlo také k převádění spoluvlastnických podílů, které je potřeba vypořádat, aniž by to mělo vliv na již schválený návrh pozemkové úpravy. Z těchto důvodů dochází k posunutí termínu odevzdání dílčího celku - mapového díla **do 30. 11.2016**.

Tento dodatek je nedílnou součástí výše uvedené smlouvy o dílo. Ostatní ujednání smlouvy o dílo nejsou tímto dodatkem dotčeny. Dodatek je vyhotoven ve čtyřech stejnopisech, z nichž každá strana obdrží po dvou vyhotoveních. Dodatek nabývá účinnosti dnem podpisu oprávněných smluvních stran. Smluvní strany prohlašují, že se seznámily se zněním dodatku a na důkaz souhlasu připojují své podpisy.

V Šumperku dne: 10. 5. 2016

V Brně dne: 10. 5. 2016

.....  
**Ing. Jan TOMEČEK**  
Vedoucí Pobočky Šumperk

.....  
**Ing. Pavel SEDLÁK**  
jednatel společnosti AGEO, spol. s.r.o.

## **Dodatek č. 10**

### **ke smlouvě o dílo č. 8/05**

uzavřené dle § 536 a násl. zákona č. 513/1991 Sb., obchodní zákoník, ve znění pozdějších předpisů  
dne 18. 7. 2005 (dále „smlouva“) mezi

SMLUVNÍMI STRANAMI:

<b>Objednatel:</b>	<b>ČR – Státní pozemkový úřad, Krajský pozemkový úřad pro Olomoucký kraj, Pobočka Šumperk</b>
Sídlo:	Nemocniční 1852/53, 787 01 Šumperk
Ve smluvních záležitostech oprávněn jednat:	Ing. Jan Tomeček, vedoucí Pobočky Šumperk
V technických záležitostech oprávněn jednat:	Ing. Eva Doležalová, Pobočka Šumperk
	Ing. Romana Svobodová, Pobočka Šumperk
Telefon:	xxxxxxxxxxxxxxxxxx
E-mail:	xxxxxxxxxxxxxxxxxx
	xxxxxxxxxxxxxxxxxx
ID DS:	z49per3
Bankovní spojení:	Česká národní banka
Číslo účtu:	3723001/0710
IČ:	01312774
DIČ:	CZ01312774

Dále jen „objednatel“

<b>Zhotovitel:</b>	<b>AGEO, spol. s r.o.</b>
V zastoupení:	Ing. Pavel Sedlák, jednatel
Adresa:	Pražákova 1008/69, Štýřice, 639 00 Brno
IČ:	49453301
DIČ:	CZ49453301
Telefon:	xxxxxxxxxxxxxxxxxx
E-mail:	xxxxxxxxxxxxxxxxxx
Bankovní spojení:	Komerční banka
Číslo účtu:	230709621/0100
ID DS:	inmjqkb

Osoby zmocněné k jednání:

- Ve věcech smluvních: Ing. Pavel Sedlák
- Ve věcech technických: xxxxxxxxxxxxxxxxxxxx

Dále jen „zhotovitel“

Společnost je zapsána v obchodním rejstříku: Krajský obchodní soud v Brně, oddíl C, vložka 12 944.

### **Předmět dodatku smlouvy o dílo:**

Předmětem uzavřeného Dodatku č. 10 ke smlouvě o dílo jsou:

- 1. Změna sídla zhotovitele**
- 2. Posunutí termínu vyhotovení mapového díla**



## **1. Změna sídla zhotovitele**

Původní znění: Blatnická 4219/4, 628 00 Brno

Nové znění: Pražákova 1008/69, Štýřice, 639 00 Brno

## **2. Posunutí termínu vyhotovení mapového díla**

### Původní znění:

Termín odevzdání mapového díla s náležitostmi a dokumentací pro vydání rozhodnutí o výměně vlastnických práv se posouvá **do 30. 11. 2016**. Součástí díla bude potvrzení Katastrálního úřadu pro Olomoucký kraj, Katastrálního pracoviště Šumperk, že dokumentace DKM a SPI lze převzít do katastru nemovitostí.

### Nové znění:

Termín odevzdání mapového díla s náležitostmi a dokumentací pro vydání rozhodnutí o výměně vlastnických práv se určuje **do 31. 3. 2017**. Součástí díla bude potvrzení Katastrálního úřadu pro Olomoucký kraj, Katastrálního pracoviště Šumperk, že dokumentace DKM a SPI lze převzít do katastru nemovitostí.

### Důvod změny:

Původní termín odevzdání mapového díla bylo nutné změnit na základě komplikací, které nastaly při vyhotovování fakturačního celku – mapové dílo vč. DKM a SPI. Přílohy k rozhodnutí dle § 11 odst. 8 zákona č. 139/2002 Sb., v platném znění bylo nutné po provedených kontrolách několikrát přepracovat, stejně tak jako další dokumentaci včetně měřických náčrtů již předaných na katastrální úřad. Z těchto důvodů došlo k posunutí termínu odevzdání fakturačního celku 3. 2. do 31. 3. 2017.

Dodatek č. 10 je nedílnou součástí výše uvedené smlouvy o dílo. Ostatní ujednání smlouvy o dílo nejsou tímto dodatkem dotčeny. Dodatek je vyhotoven ve čtyřech stejnopisech, z nich každá strana obdrží po dvou vyhotoveních. Dodatek nabývá účinnosti dnem podpisu oprávněných smluvních stran.

Smluvní strany prohlašují, že se seznámily se zněním dodatku a na důkaz souhlasu připojují své podpisy.

V Šumperku dne: 30. 11. 2016

V Brně dne: 30. 11. 2016

.....  
**Ing. Jan TOMEČEK**  
vedoucí Pobočky Šumperk

.....  
**Ing. Pavel SEDLÁK**  
jednatel společnosti AGEO, spol. s r.o.

**Dodatek č. 11  
ke smlouvě o dílo č. 8/05**

uzavřené dle § 536 a násl. zákona č. 513/1991 Sb., obchodní zákoník, ve znění pozdějších předpisů  
dne 18. 7. 2005 (dále „smlouva“) mezi

SMLUVNÍMI STRANAMI:

<b>Objednatel:</b>	<b>ČR – Státní pozemkový úřad, Krajský pozemkový úřad pro Olomoucký kraj, Pobočka Šumperk</b>
Sídlo:	Nemocniční 1852/53, 787 01 Šumperk
Ve smluvních záležitostech oprávněn jednat:	Ing. Jan Tomeček, vedoucí Pobočky Šumperk
V technických záležitostech oprávněn jednat:	Ing. Eva Doležalová, Pobočka Šumperk Ing. Romana Svobodová, Pobočka Šumperk
Telefon:	xxxxxxxxxxxxxxxxxx, xxxxxxxxxxxxxxxxxxxx
E-mail:	xxxxxxxxxxxxxxxxxx, xxxxxxxxxxxxxxxxxxxx, xxxxxxxxxxxxxxxxxx
ID DS:	z49per3
Bankovní spojení:	Česká národní banka
Číslo účtu:	3723001/0710
IČ:	01312774
DIČ:	CZ01312774

Dále jen „objednatel“

<b>Zhotovitel:</b>	<b>AGEO, spol. s r.o.</b>
V zastoupení:	Ing. Pavel Sedlák, jednatel
Adresa:	Pražákova 1008/69, Štýřice, 639 00 Brno
IČ:	49453301
Telefon:	xxxxxxxxxxxxxxxxxx
E-mail:	xxxxxxxxxxxxxxxxxx
Bankovní spojení:	Komerční banka
Číslo účtu:	230709621/0100
ID DS:	inmjqkb

Osoby zmocněné k jednání:

- Ve věcech smluvních: Ing. Pavel Sedlák
- Ve věcech technických: xxxxxxxxxxxxxxxxxxxx

Dále jen „zhotovitel“

Společnost je zapsána v obchodním rejstříku: Krajský obchodní soud v Brně, oddíl C, vložka 12 944.

**Předmět dodatku smlouvy o dílo:**

Předmětem uzavřeného Dodatku č. 11 ke smlouvě o dílo jsou:

- 1. Změna čísla bankovního účtu**
- 2. Změna ve vykazování DPH.**

**1. Změna čísla bankovního účtu**

Původní č.ú. 230709621/0100

Nové č.ú. 115-4451050267/0100

## **2. Změna ve vykazování DPH**

Nově bude zhotovitel fakturovat finanční částky bez DPH.

### **Důvod změny:**

Změna účtu byla oznámena pobočce elektronicky e-mailem dne 24. 4. 2017, s tím, že finanční ústav zůstal stejný, zhotovitel přešel na výhodnější účet. Zhotovitel delší dobu nefaktoval a vykazoval pouze náklady, proto jej finanční úřad vyřadil z Registru plátců DPH. Nyní bude fakturovat pouze částky bez DPH.

V Šumperku dne: 30. 5. 2017

V Brně dne: 30. 5. 2017

.....  
**Ing. Jan TOMEČEK**  
vedoucí Pobočky Šumperk

.....  
**Ing. Pavel SEDLÁK**  
jednatel společnosti AGEO, spol. s r.o.