

SMLOUVA O DÍLO

(podle § 536 a násl. zákona č. 513/1991 Sb., obchodního zákoníku, ve znění pozd. předpisů)

KoPÚ v k.ú. Kostomlaty pod Milešovkou

SMLUVNÍ STRANY:

Objednatel: Česká republika - Státní pozemkový úřad
Krajský pozemkový úřad pro Ústecký kraj
Adresa: Krajský pozemkový úřad pro Ústecký kraj
Husitská 1071/2, 415 02 Teplice
Ve smluvních záležitostech oprávněn jednat: Ing. Pavel Pojer, pověřen vedením KPÚ pro
Ústecký kraj
V technických záležitostech oprávněn jednat: Hana Němcová, odborný referent
KPÚ pro Ústecký kraj, Pobočka Teplice
Bankovní spojení: ČNB
Číslo účtu: 3723001/0710
IČ/DIČ: 01312774/CZ01312774

a

Zhotovitel: **INGEOS spol. s r.o.**
Adresa: Masarykova 2462/55, 415 02 Teplice
Zastoupený: Tomášem Charvát, Jiřinou Charvátovou
Ve smluvních záležitostech oprávněn jednat: Tomáš Charvát, Jiřina Charvátová
V technických záležitostech oprávněn jednat: Ing. Miroslav Charvát, Tomáš Charvát
Bankovní spojení: Raiffeisenbank
Číslo účtu: 944056036/5500
IČ/ DIČ 27331083/ CZ27331083
Společnost je zapsána v obchodním rejstříku vedeném u Krajského soudu v Ústí nad Labem
oddíl C, vložka 24660

uzavřely níže uvedeného dne, měsíce a roku tuto smlouvu o dílo
na základě výsledku výběrového řízení podle zákona č. 137/2006 Sb., o veřejných zakázkách,
ve znění pozd. předpisů (dále jen „smlouva“):

Čl. I.

Předmět a účel smlouvy

1. Zhotovitel se touto smlouvou zavazuje provést pro objednatele dílo spočívající ve vypracování návrhu **Komplexní pozemkové úpravy v katastrálním území Kostomlaty pod Milešovkou** (dále jen „KoPÚ“), včetně nezbytných geodetických prací v třídě přesnosti určené pro obnovu katastrálního operátu – digitální katastrální mapa (dále jen DKM). Kód kvality je dán přesností měření a vyhotovení veškeré dokumentace pro zavedení výsledků KoPÚ do katastru nemovitostí. Účelem KoPÚ je ve veřejném zájmu prostorově a funkčně

uspořádat pozemky, scelit je nebo rozdělit a zabezpečit přístupnost a využití pozemků a vyrovnání jejich hranic tak, aby se vytvořily podmínky pro racionální hospodaření vlastníků půdy; v těchto souvislostech k nim uspořádat vlastnická práva a s nimi související věcná břemena, zajistit jimi podmínky pro zlepšení životního prostředí, ochranu a zúrodnění půdního fondu, vodní hospodářství, zvýšení ekologické stability. Dílo bude sloužit jako podklad pro rozhodnutí pozemkového úřadu o schválení návrhu pozemkové úpravy a rozhodnutí o výměně nebo přechodu vlastnických práv.

2. Dílo bude provedeno v rozsahu uvedeném v článku III. této smlouvy.
3. Místo plnění: Ústecký kraj, okres Teplice, obec Kostomlaty pod Milešovkou, k.ú. Kostomlaty pod Milešovkou
4. Při plnění předmětu smlouvy je zhotovitel povinen dodržovat zejména následující právní předpisy:
 - Zákon č. 139/2002 Sb., o pozemkových úpravách a pozemkových úřadech a o změně zákona č. 229/1991 Sb., o úpravě vlastnických vztahů k půdě a jinému zemědělskému majetku, ve znění pozdějších předpisů (dále jen „zákon č. 139/2002 Sb.“).
 - Zákon č. 229/1991 Sb., o úpravě vlastnických vztahů k půdě a jinému zemědělskému majetku, ve znění pozdějších předpisů (dále jen „zákon č. 229/1991 Sb.“).
 - Zákon č. 265/1992 Sb., o zápisech vlastnických a jiných věcných práv k nemovitostem, ve znění pozdějších předpisů.
 - Zákon č. 344/1992 Sb., o katastru nemovitostí ČR (katastrální zákon), ve znění pozdějších předpisů.
 - Vyhláška č. 26/2007 Sb., kterou se provádí zákon č. 265/1992 S., o zápisech vlastnických a jiných věcných práv k nemovitostem ve znění pozdějších předpisů a zákon č. 344/1992 Sb., o katastru nemovitostí České republiky, ve znění pozdějších předpisů, ve znění vyhl. č. 164/2009 Sb. (dále jen „vyhl. č. 26/2007 Sb.“).
 - Vyhláška č. 545/2002 Sb., o postupu při provádění pozemkových úprav a náležitostech návrhu pozemkových úprav, ve znění vyhl. č. 122/2007 Sb. (dále jen „vyhl. č. 545/2002 Sb.“).
 - Návod pro obnovu katastrálního operátu a převod, ČÚZK Praha 2007, č. j. ČÚZK 6530/2007-22 ve znění dodatku č. 1 ČÚZK Praha 2008, č.j. 338-2008-22 a dodatku č. 2 ČÚZK Praha 2009, č. j. ČÚZK 2390/2009-22 ze dne 29.5.2009.
 - Návod pro správu a vedení katastru nemovitostí ČÚZK Praha 2001, č.j. 4571/2001-23.
 - Struktura výměnného formátu informačního systému katastru nemovitostí České republiky, č.j. 5598/2002-24, ve znění dodatku č. 1 č.j. 2893/2003-24, dodatku č.2 č.j. 5165/2003-24, dodatku č.3 č.j. 899/2004-24, dodatku č.4 č.j. 4927/2004-24, dodatku č.5 č.j. ČÚZK 971/2006-24, dodatku č. 6 č.j. ČÚZK 3463/2006-24, dodatku č. 7 č.j. ČÚZK 1301/2007-24, dodatku č. 8 č.j. ČÚZK 5318/2007-24 a dodatku č.9 č.j. ČÚZK 2704/2009-24 a dodatku č. 10 č.j. ČÚZK 5131/2009-24.
 - Zákon č. 200/1994 Sb., o zeměměřictví a o změně a doplnění některých zákonů souvisejících s jeho zavedením, ve znění pozdějších předpisů.
 - Vyhláška č. 31/1995 Sb., kterou se provádí zákon č. 200/1994 Sb., o zeměměřictví a o změně a doplnění některých zákonů souvisejících s jeho zavedením, ve znění pozdějších předpisů

- Technologický postup pro revizi a zřizování zhušťovacích bodů ČUZK, č.j. 2112/1997-22 ve znění dodatku č. 1, č.j. 1131/1998-22 a dodatku č. 2, č.j. 2086/1998-22.
 - Zákon č. 151/1997 Sb., o oceňování majetku a o změně některých zákonů (zákon o oceňování majetku), ve znění pozdějších předpisů.
 - Vyhláška č. 3/2008 Sb., o provedení některých ustanovení zákona č. 151/1997 Sb., o oceňování majetku a o změně některých zákonů, ve znění pozdějších předpisů (oceňovací vyhláška), ve znění pozdějších předpisů.
 - Podmínky k ochraně zájmů podle zvláštních předpisů stanovené dotčenými a správními orgány v souladu s ust. § 6 odst. 6 zákona č. 139/2002 Sb.
 - Metodický návod k provádění pozemkových úprav vydaný MZE - ÚPÚ Praha pod č.j. 10747/2010-13300 v roce 2010(aktualizovaná verze k 1.5.2012).
 - Technický standard plánu společných zařízení v pozemkových úpravách vydaný MZE ÚPÚ Praha pod č.j. 10719/2010-13300 v roce 2010(aktualizovaná verze k 1.5.2012).
 - Společný metodický pokyn Českého úřadu zeměměřického a katastrálního ze dne 21.9.2007, č.j. ČÚZK-5141/2007-22 a Ministerstva zemědělství - Ústředního pozemkového úřadu ze dne 21.9.2007, č.j. 35630/07-17170 ve znění Dodatku č. 1 č.j. ČÚZK 509/2008-22 a č.j. 3248/2008-13110 ze dne 25.1.2008.
 - Společný metodický pokyn Ministerstva zemědělství - Ústředního pozemkového úřadu ze dne 12.9.2011, č.j. 151926/2011-MZE-13301 a Českého úřadu zeměměřického a katastrálního ze dne 12.9.2011, č.j. ČÚZK-15274/2011-22.
 - Koordinaci územních plánů pozemkových úprav vydanou MMR Praha spolu s MZE ÚPÚ v květnu 2010.
 - Směrnici pro činnost regionálních technicko-dokumentačních komisí ÚPÚ k příkazu VŘ ÚPÚ č. 4/2010, příkazu VŘ č. 2/2010 k doplnění předešlého a dalších příslušných pokynů k Regionálním technicko-dokumentačním komisím.
 - Metodickým postupem pro práci s VFP 8.1 ze dne 19.6.2013.
 - Platné technické normy.
 - V případě, že v průběhu plnění předmětu veřejné zakázky nabude platnosti a účinnosti novela některého z výše uvedených právních předpisů, popřípadě nabude platnosti a účinnosti jiný právní předpis vztahující se k předmětu plnění veřejné zakázky, je dodavatel povinen při realizaci veřejné zakázky řídit se těmito novými právními předpisy.
5. Na základě ustanovení technicko-dokumentační komise s regionální působností pro Ústecký, Středočeský kraj a Prahu v souladu s příkazem Vrchního ředitele Ústředního pozemkového úřadu č. 4/2010 č.j. 36695/2010 - 17500 ze dne 10.12.2010, bude Plán společných zařízení (dílčí fakturační celek 2.1.) této komisi předložen k posouzení a k udělení souhlasu před předložením dokumentace zastupitelstvu obce.
 6. Zhotovitel se touto smlouvou zavazuje provést dílo na svůj náklad a na své nebezpečí v době sjednané v článku V. této smlouvy. Dokončením díla se rozumí zápis KoPÚ do katastru nemovitostí a vytyčení hranic pozemků dle návrhů KoPÚ.
 7. Objednatel se zavazuje, že řádně provedené dílo převezme a zaplatí za něj cenu podle článku VII. v souladu se zněním uvedeným v článku VIII. této smlouvy.

Čl. II. Podklady k provedení díla

1. Nabídka zhotovitele ze dne 16.09.2013
2. Objednatel se zavazuje předat zhotoviteli bezodkladně po podpisu této smlouvy veškeré podklady, které jsou pro zpracování díla k dispozici a nebyly součástí oznámení či výzvy o zahájení zadávacího řízení. O předání podkladů bude sepsán oboustranně podepsaný zápis.
3. Zhotovitel se zavazuje zdržet se šíření jemu předaných podkladů vůči třetí osobě. Tyto mohou být předány třetí osobě jen se souhlasem objednatele a v souladu s vyhotovením díla.

Čl. III. Rozsah díla

Dílo bude rozděleno samostatně na následující ucelené části sestavené z níže uvedených fakturačních celků a v souladu s přílohou vyhlášky č. 545/2002 Sb. v platném znění, Metodickým návodem k provádění pozemkových úprav, č.j. 10747/2010-13300 a Technickým standardem plánu společných zařízení v pozemkových úpravách, č.j. 10749/2010-13300. Členění díla se řídí přílohou č. 1, která je nedílnou součástí této smlouvy.

1. Hlavní fakturační celek -Přípravné práce je sestaven z následujících dílčích fakturačních celků

- 1.1. Vyhodnocení podkladů a rozbor současného stavu bude provedeno v rozsahu určeném v bodě 3 a 4 přílohy k vyhl. 545/2002 Sb. Dále zhotovitel zpracuje podklady dle ust. § 3 vyhl. č. 545/2002 Sb., tzn. Rozbor současného stavu území – průzkum území (charakter hospodaření, cestní síť, vodní režim, eroze včetně analýzy odtokových poměrů atd.) zhodnocení požadavků a stanovisek dotčených orgánů a organizací, včetně dotčených obcí, celkové vyhodnocení území, které bude využito pro návrhové práce KoPÚ. Vypracování seznamu dotčených parcel, seznamu dotčených vlastníků, vlastnické mapy a dalších podkladů pro úvodní jednání. Vyřešení případného nesouladu meziSPI a SGI v součinnosti s katastrálním úřadem.
- 1.2. Dohledání a ověření stávajícího bodového pole včetně jeho doplnění (vybudování) na základě návrhu na zahuštění podrobného polohového bodového pole (PPBP), schváleného katastrálním úřadem, včetně stabilizace. Dokumentace bude provedena v rozsahu určeném v bodě 5 písm. a) přílohy k vyhláše č. 545/2002 Sb.)
- 1.3. Polohopisné zaměření zájmového území v potřebném rozsahu pro KoPÚ, včetně trvalých a lesních porostů, druhů pozemků, liniových staveb, popřípadě částečný výškopis geometrickým základem a přesností podle zvláštního právního předpisu. Polohopisné zaměření zájmového území bude předáno katastrálnímu úřadu k vydání stanoviska k převzetí výsledků zeměměřických činností. Dokumentace bude provedena v rozsahu určeném v bodě 5 písm. c) přílohy k vyhláše č. 545/2002 Sb.)
- 1.4. Geometrické a polohové určení vnějšího a vnitřního obvodu upravovaného území (včetně stabilizace lomových bodů hranic upravovaného území). Zjišťování průběhu hranic, vypracování potřebných GP, vyhotovení GP k upřesnění celého obvodu pozemkových úprav, ZPMZ, stabilizace, odsouhlasení hranic KoPÚ komisí a vlastníky, vyhotovení a předání protokolů o výsledku šetření a náčrtů pro katastrální úřad. Vyhotovení podkladů pro změnu katastrální hranice podle vyhl. č. 26/2007 Sb.,

vyhotovení podkladů pro konzultace průběhu obvodu KoPÚ s katastrálním úřadem. Výpočet výměry KoPÚ a opravného koeficientu, podklady k vyrovnání a změně katastrální hranice v souladu s ustanovením § 6 vyhlášky č. 545/2002 Sb. a vyhlášky č. 26/2007 Sb. Vypracování přehledu pozemků podle parcelních čísel v obvodu KoPÚ, z toho pozemků řešených a neřešených podle § 2 zákona č. 139/2002 Sb. Zjišťování průběhu hranic liniových staveb (Dokumentace bude provedena v rozsahu určeném v bodě 5 písm. b), d), e) a f) přílohy k vyhlášce č. 545/2002 Sb.).

1.5. Zjišťování a zaměření hranic pozemků neřešených podle § 2 zákona č. 139/2002 Sb. Zjišťování hranic pozemků a jejich zaměření bude provedeno v souladu s ustanovením §7 odst. 6 vyhl. č. 545/2002 Sb. a dle požadavků příslušného pracoviště katastrálního úřadu uvedených v dohodě s pozemkovým úřadem (bod 3c) náležitosti návrhu pozemkových úprav – příloha k vyhlášce č. 545/2002 Sb., v platném znění). Vypracování potřebných GP, ZPMZ, stabilizace, odsouhlasení hranic pozemků komisí a vlastníky, vyhotovení protokolů o výsledku šetření a náčrtů pro katastrální úřad. (Dokumentace bude provedena v rozsahu určeném v bodě 5 písm. b) přílohy k vyhlášce č. 545/2002 Sb.).

1.6. Dokumentace soupisu nároků vlastníků pozemků pro vypracování návrhu nového uspořádání pozemků a zpracování nárokové mapy. Spolupráce při zjištění zemřelých vlastníků a dat jejich úmrtí, návrh na ustanovení opatrovníků, které pak usnesením ustanoví pozemkový úřad. Prověření vlastnictví pozemků ve vlastnictví státu a jiných subjektů na základě zjištění (zaměření) skutečného stavu v terénu. Zjišťování nesouladů v katastru nemovitostí včetně nároků vlastníků – rozdílů mezi souborem popisných informací a souborem geodetických informací – rozdíly projedná zhotovitel s příslušným katastrálním úřadem.

Součástí a podkladem pro vypracování dokumentace nároků vlastníků bude topologická úprava linií BPEJ na zaměřený skutečný stav, odsouhlasené VÚMOP, v.v.i. Elaborát bude vypracován v souladu s ust. § 8 zákona č. 139/2002 Sb. a § 8 vyhl. č. 545/2002 Sb. a tabulky č. 1 této vyhlášky. Dále bude součástí vyšetření nesouladu druhů pozemků a způsobů využití v souladu s ustanovením § 3 odst. 3 vyhl. č. 545/2002 Sb. Projednání možnosti případného vypořádání spoluvlastnictví. V průběhu zpracování návrhu bude prováděna průběžná aktualizace soupisu nároků na základě nových skutečností jako např. rozdělení spoluvlastnictví, úprava obvodu pozemkové úpravy, změna okruhu účastníků řízení. Bude-li zjištěno duplicitní vlastnictví k pozemku, bude vypracován návrh na jeho vypořádání ve smyslu § 13 odst. 4 a 5 zákona č. 139/2002 Sb. (Dokumentace bude provedena v rozsahu určeném v bodě 6 přílohy k vyhlášce č. 545/2002 Sb.).

2. Hlavní fakturační celek - Návrhové práce je sestaven z následujících dílčích fakturačních celků

2.1. Vypracování plánu společných zařízení, vč. vyjádření orgánů a organizací v průběhu zpracování plánu a vyhotovení celkové bilance půdního fondu, kterou je nutné vyčlenit k jeho provedení, včetně bilance použitých pozemků ve vlastnictví státu, obce popř. jiných vlastníků. Dokumentace k plánu společných zařízení bude vyhotovena dle výsledků rozboru současného stavu území a požadavků objednatele. Plán společných zařízení bude projednán a odsouhlasen se sborem zástupců vlastníků, dotčenými orgány a organizacemi, schválen regionální dokumentační komisí, a po vyřešení všech připomínek, bude projednán a schválen zastupitelstvem příslušné obce na veřejném

zasedání. Plán společných zařízení pro řešené katastrální území bude funkčně provázán na sousední k.ú.. Součástí díla bude i posouzení navržených změn v situování společných zařízení ve srovnání se schváleným územním plánem řešeného katastrálního území. Součástí díla nejsou projekty pro stavební povolení a realizaci staveb. (Dokumentace bude provedena v rozsahu určeném v bodě 7 přílohy k vyhlášce č. 545/2002 Sb.).

Kompletní dokumentace „Plánu společných zařízení“ včetně polohopisu, výškopisu, podélných a příčných profilů, zápisů z kontrolních dnů, předběžného pořadí realizace společných zařízení projednané se sborem zástupců a rozboru současného stavu území, bude zpracována a předložena objednateli na CD v digitální podobě a předepsané adresářové struktury pro posouzení a schválení Regionální dokumentační komisí do termínu 01.04.2016. Zhotovitel se zavazuje dostavit na vyzvání k účasti na jednání komise.

- 2.2. Výškopisné zaměření zájmového území. Zaměření bude provedeno v nezbytném rozsahu u pozemků ohrožených vodní erozí nebo u pozemků, na nichž se předpokládá výstavba a realizace společných zařízení. Vytyčení schváleného plánu společných zařízení.

Potřebné podélné a příčné profily společných zařízení pro stanovení plochy záboru půdy, zejména u komunikací a dalších staveb (s ohledem na případné násypy nebo zářezy) včetně geol. průzkumu, vyžaduje-li to charakter území, provedení předběžných geotechnických průzkumů pro stavby plánu SZ s prioritní potřebou realizace.

Potřebné podélné a příčné profily společných zařízení pro stanovení plochy záboru půdy, včetně geol. průzkumu a nezbytných výpočtů pro vodohospodářskou část plánu společných zařízení. To vše s ohledem na potřeby správy a provozu jednotlivých vodohospodářských zařízení.

- 2.3. Vypracování návrhu nového uspořádání pozemků včetně bilancí. Optimální prostorové a funkční uspořádání nových pozemků včetně bilancí odsouhlasených vlastníky, zpracovaných v souladu s § 9 a 10 zákona č. 139/2002 Sb., s § 10 vyhl. č. 545/2002 Sb. a tabulkou č. 2, této vyhlášky. Dokumentace návrhu nového uspořádání pozemků bude provedena v rozsahu uvedeném v bodech 8 a 9 přílohy k vyhl. č. 545/2002 Sb.

- 2.4. Předložení kompletní dokumentace návrhu KoPÚ. Kompletní dokumentace bude předložena v rozsahu stanoveném přílohou k vyhl. č. 545/2002 Sb., a to v počtu 3 vyhotovení v papírové formě a 1 x digitálně; paré č. 1 bude obsahovat originály dokladů. Vše bude řádně označeno, podepsáno s příslušným razítkem zhotovitele a osoby s předepsaným úředním oprávněním. Návrh KoPÚ bude předán včetně zpracovaných připomínek a námitek, podaných v době vystavení návrhu. V digitální formě (v podobě textového souboru) budou zpracovány přílohy pro rozhodnutí pozemkového úřadu v souladu se zněním § 11 odst. 5 a 8 zákona č. 139/2002 Sb.

3 Hlavní fakturační celek Vytyčení pozemků podle schváleného návrhu a mapové dílo je sestaven z následujících dílčích fakturačních celků

- 3.1. Vytyčení a označení hranic pozemků (trvalá stabilizace lomových bodů) a protokolární předání hranic navržených pozemků dle schváleného návrhu KoPÚ, dle požadavků vlastníků a podle rozhodnutí objednatele. Pro fakturaci bude rozhodující skutečný počet měrných jednotek.

- 3.2. Zpracování mapového díla včetně digitální katastrální mapy (dále jen „DKM“), SPI a podkladů potřebných pro zavedení výsledků pozemkových úprav do KN. Topologická úprava platných linií BPEJ na DKM, schválená VÚMOP, v.v.i. Dokumentace bude obsahovat náležitosti podle § 66 vyhl. č. 26/2007 Sb.

Čl. IV.

Technické požadavky na provedení díla

1. Výsledky jednotlivých etap díla (fakturačních celků příp. ucelených částí) budou předány v digitální podobě ve výměnném formátu VFP, v souladu s Metodickým postupem pro práci s VFP 8.1 ze dne 19.6.2013, a současně ve formátech *.doc, *.xls, *.mdb dle potřeb zadavatele. Výsledky geodetických a grafických prací, které nebudou součástí výměnného formátu VFP, budou předány ve formátu *.dgn, rastrová data ve formátu *.cit (v případě požadavku PÚ v jiných formátech), neboť zadavatel používá softwarové vybavení pracující s těmito formáty. Součástí návrhu budou i tabulkové výstupy pro přílohy k rozhodnutí o schválení návrhu a rozhodnutí o výměně nebo přechodu vlastnických práv, příp. určení výše úhrady a lhůty podle § 10 odst. 2 zákona č. 139/2002 Sb., popřípadě o zřízení nebo zrušení věcného břemene k dotčeným pozemkům v dohodnuté formě a počtech.
2. Ukončené fakturační celky budou odevzdány s náležitostmi podle odstavce 1. článku IV. této smlouvy v následujícím počtu vyhotovení a formě:
 - 1.1. Vyhodnocení podkladů a rozbor současného stavu – 1x papírové zprac. a CD
 - 1.2. Dohledání, doplnění a ověření stávajícího bodového pole – 2x papírové zprac. a CD
 - 1.3. Polohopisné zaměření zájmového území – 2x papírové zprac. a CD
 - 1.4. Geometrické a polohové určení vnějšího obvodu – 2x papírové zprac. a CD
Geometrické a polohové určení vnitřního obvodu – 2x papírové zprac. a CD
 - 1.5. Zjišťování a zaměření hranic pozemků neřešených – 2x papírové zprac. a CD
 - 1.6. Dokumentace nároků vlastníků – 2x papírové zprac. a CD + 2x soupisy nároků (tabulka č. 1 přílohy k vyhlášce č. 545/2002 Sb.) pro jednotlivé vlastníky
 - 2.1. Vypracování plánu společných zařízení – 3x papírové zprac. návrhu a CD
Návrh plánu společných zařízení v měřítku 1: 2000 nebo 1:5000 (měřítko stanoví objednatel podle potřeby v průběhu zpracování KoPÚ).
 - 2.2. Výškopisné zaměření zájmového území – 1x papírové zprac. a CD.
Potřebné podélné a příčné profily společných zařízení – 1x papírové zprac. a CD
 - 2.3. Vypracování návrhu nového uspořádání pozemků – 2x papírové zprac. a CD a soupisy nových pozemků pro jednotlivé vlastníky (tabulka č. 2 přílohy k vyhlášce č. 545/2002 Sb.)
 - 2.4. Předložení kompletní dokumentace návrhu KoPÚ – 3x papírové zprac. a CD
 - 3.1. Vytyčení hranic pozemků – v náležitostech podle katastrálních předpisů
 - 3.2. Zpracování mapového díla – 2x papírové zprac. a CD. Mapové dílo bude zpracováno podle zvláštního předpisu (Návod pro obnovu katastrálního operátu a převod, ČUZK 2007, ve znění dodatků). DKM bude zpracována a předána ve výměnném formátu ISKN podle vyhl. č. 26/2007 Sb.

3. Grafické výstupy budou zpracovány v měřítku stanoveném příslušným katastrálním úřadem. Návrh plánu společných zařízení v měřítku 1: 2000 nebo 1: 5000 (měřítka stanoví objednatel podle potřeby v průběhu zpracování KoPÚ).
4. Grafické počítačové soubory mapového díla i návrhu KoPÚ budou respektovat požadavky objednatele a příslušného katastrálního úřadu. Součástí výsledných digitálních katastrálních map budou podklady podle zadání objednatele na základě dohody s příslušným katastrálním úřadem.

Čl. V.

Čas a místo předání díla

1. Dílo bude předáno v sídle objednatele: Krajský pozemkový úřad pro Ústecký kraj, pobočka Teplice, Masarykova 2421/66, 415 02 Teplice, po ukončených hlavních fakturačních celcích příp. dílčích fakturačních celcích ve smyslu článku III. této smlouvy, a to v termínech jak jsou uvedeny v příloze č. 1, která je nedílnou součástí této smlouvy.
2. Fakturační celek 3.1. - Vytyčení pozemků a stabilizace vlastnických hranic dle návrhu KoPÚ bude provedeno do 3 měsíců od písemné výzvy objednatele k provedení těchto prací.
3. Fakturační celek 3.2. - Mapové dílo, včetně DKM a SPI, bude zpracováno do 3 měsíců od písemné výzvy objednatele k zahájení těchto prací. Objednatel vyzve zhotovitele nejpozději do 30 dnů od právní moci rozhodnutí o schválení návrhů KoPÚ. V případě, že právní moc rozhodnutí o schválení byla závislá na rozhodnutí o odvolání, lhůta se prodlužuje na 90 dnů.

Čl. VI.

Předání a převzetí díla, sankce, záruky

1. Zhotovitel se zavazuje odevzdávat objednateli dílo po hlavních fakturačních celcích příp. ukončených dílčích fakturačních celcích v souladu s článkem III. v termínech (jež doplní uchazeč) uvedených v příloze č. 1, která je nedílnou součástí této smlouvy.
2. Sankce za nesplnění každého jednotlivého dílčího fakturačního celku ve sjednaném termínu prokazatelně zaviněné zhotovitelem činí 0,1 % z fakturované částky (bez DPH) za každý den prodlení.
3. Zhotovitel objednateli poskytuje záruku na jakost předaného díla. Záruční lhůta se stanovuje 60 měsíců od předání celého díla zhotovitelem objednateli. U fakturačních celků se záruční lhůta prodlužuje o dobu, která uplyne mezi dílčím plněním a předáním celého díla. V případě přerušení prací ze strany objednatele platí dohodnutá záruční lhůta 60 měsíců na dosud provedené práce. Počátkem této záruční lhůty je termín odevzdání posledního fakturačního celku. V případě, že po dobu plynoucí záruční lhůty budou práce znovu obnoveny, prodlužuje se záruční lhůty na dříve dokončené fakturační celky o počet měsíců přerušení prací. Záruka se vztahuje na veškeré vady a nedodělky prací zapříčiněné zhotovitelem. Záruka se nevztahuje na nedostatky a chyby plynoucí z chybných vstupních podkladů, zejména pak z chybných údajů o vlastnictví (vlastnících) evidovaných v KN (chybné údaje o vlastnictví pozemků), které bylo v době zpracování návrhů KoPÚ zpochybněno. Po dobu záruční lhůty má objednatel právo požadovat bezplatné odstranění vad. O odstranění vad bude oběma stranami sepsán protokol. Doba odstranění vad se do záruční lhůty nezapočítává. Zhotovitel ručí objednateli podle Obchodního zákoníku do výše čistého obchodního jmění.
4. Vady díla: dílo má vady, pokud neodpovídá kvalitou či rozsahem podmínkám stanoveným ve smlouvě, případně požadavkům obecně závazných norem nebo předpisům uvedeným

v této smlouvě. Objednatel písemně oznámí zhotoviteli vadu díla a ten je povinen do 15 dnů písemně oznámit, zda vadu uznává, či nikoliv. Vady díla zhotovitel odstraní bezplatně v dohodnuté lhůtě. Lhůta musí být dohodnuta tak, aby nezmařila další práce nebo úkony. Podkladem je písemné oznámení o specifikovaných vadách podle ustanovení § 562 Obchodního zákoníku a potvrzení zhotovitele o uznání vady.

5. Je-li zhotovitel v prodlení s odstraněním vad, uhradí objednateli smluvní pokutu ve výši 1.000,- Kč za každý den prodlení po uplynutí lhůty dohodnuté podle bodu 4.

Čl. VII.

Cena za provedení díla

1. Cena za provedení díla je sjednána na základě vítězné nabídky veřejné zakázky, vyhlášené objednatelem. Podrobnosti kalkulace ceny obsahuje příloha č. 1, která je nedílnou součástí této smlouvy. Rekapitulace ceny:

1. Přípravné práce celkem (1.1.-1.6.) bez DPH	1 420 790,- Kč
2. Návrhové práce celkem (2.1.-2.4.) bez DPH	399 000,- Kč
3. Vytyčení pozemků podle schváleného návrhu a mapové dílo celkem (3.1.-3.2) bez DPH	490 000,- Kč
Celková cena bez DPH	2 309 790,- Kč
DPH (21%)	485 056,- Kč
Celková cena díla včetně DPH	2 794 846,- Kč

Sjednaná celková cena je určena na základě zadaného rozsahu měrných jednotek a jím odpovídajících jednotkových položkových cen nabídnutých zhotovitelem. Jednotkové ceny bez DPH jsou závazné a neměnné.

2. V případě menšího množství měrných jednotek u geodetických i projektových prací budou vyhotoveny dodatky smlouvy a fakturovány skutečně zpracované měrné jednotky. Bude-li skutečný počet měrných jednotek u geodetických i projektových prací vyšší než je předpoklad objednatele, bude objednatel postupovat v souladu se zákonem o zadávání veřejných zakázek.
3. U cen geodetických a projekčních prací, u nichž je měrná jednotka 100 bm, se metry sčítají za celý fakturační celek a teprve součet se zaokrouhluje. Zaokrouhlení se provádí při rozsahu menším než 1 měrná jednotka na 1 měrnou jednotku. Při rozsahu větším než 1 měrná jednotka se zaokrouhluje na celé měrné jednotky, a to směrem nahoru.
4. Tisk nutných mapových podkladů je zahrnut do cenové kalkulace.

Čl. VIII.

Platební a fakturační podmínky

1. Fakturace bude prováděna po dokončení jednotlivých hlavních fakturačních celků příp. dílčích fakturačních celků, na základě zhotovitelem vyhotoveného a objednatelem a zhotovitelem potvrzeného schvalovacího protokolu o předání a převzetí prací bez vad a nedodělků. Bez tohoto potvrzeného protokolu nesmí být faktura vystavena. Dřívější termín plnění hlavních fakturačních celků příp. dílčích fakturačních celků se připouští za podmínky,

že k financování díla budou ze státního rozpočtu uvolněny potřebné finanční prostředky na účet objednatele v době dřívějšího plnění. Podmínkou dřívější fakturace je písemný souhlas objednatele.

2. Zhotovitel bude zasílat objednateli faktury ve dvou vyhotoveních, které musí splňovat náležitosti podle předpisů o vedení účetnictví. Zároveň s cenou za provedené práce vypočte zhotovitel i DPH podle platných zákonů. Pokud faktura neobsahuje všechny zákonem a smlouvou stanovené náležitosti, je objednatel povinen bezodkladně fakturu vrátit zhotoviteli s tím, že zhotovitel je poté povinen vystavit novou fakturu s novým termínem splatnosti. V takovém případě není objednatel v prodlení s úhradou.
3. Zhotovitel označí každou fakturu textem „dílčí“ s označením fakturačního celku příp. dílčího fakturačního celku, a poslední fakturu označí textem „konečná“.
4. Splatnost jednotlivých faktur je 30 kalendářních dnů ode dne doručení objednateli.
5. Smluvní pokuty se zhotovitel zavazuje zaplatit před vystavením faktury za předmětný fakturační celek. Bez zaplacené pokuty nelze předmětný fakturační celek proplatit.

Čl. IX.

Důvody pro změnu nebo zrušení smlouvy

1. Zjistí-li objednatel, že zhotovitel provádí dílo v rozporu se svými povinnostmi vyplývajícími z této smlouvy či stanovené obecně závaznými právními předpisy, je objednatel oprávněn dožadovat se toho, aby zhotovitel odstranil vady vzniklé vadným prováděním a dílo prováděl řádným způsobem. Jestliže zhotovitel díla tak neučiní ani v přiměřené lhůtě mu k tomu poskytnuté a postup zhotovitele by vedl nepochybně k podstatnému porušení smlouvy, je objednatel oprávněn odstoupit od smlouvy (§ 550 obch. zák.). Vznikne-li z těchto důvodů objednateli škoda, je zhotovitel povinen průkazně vyčíslenou škodu uhradit.
2. Zjistí-li objednatel v průběhu plnění předmětu smlouvy, že dochází k prodlení se zahájením nebo prováděním prací oproti harmonogramu z důvodu na straně zhotovitele, stanoví zhotoviteli lhůtu, do kdy má nedostatky odstranit. V případě, že nedostatky nebudou odstraněny ve stanovené lhůtě, může objednatel od smlouvy odstoupit. Vznikne-li z těchto důvodů objednateli škoda, je zhotovitel povinen průkazně vyčíslenou škodu uhradit.
3. Pokud na straně objednatele vznikl důvod pro změnu, nebo zrušení závazku, je povinen nahradit zhotoviteli nutné náklady, které mu vznikly v souvislosti s přípravou na plnění závazku, se změnou či zrušením závazku. Zhotovitel není povinen přistoupit na změnu nebo zrušení závazku, jestliže o to objednatel nepožádá bez zbytečného odkladu poté, kdy zjistil nebo mohl zjistit skutečnost rozhodnou pro změnu nebo zrušení závazku. Veškeré změny této smlouvy lze provést toliko písemnými dodatky.
4. Objednatel si vyhrazuje právo přerušit práce v případě nedostatku finančních prostředků na tyto práce přidělených ze státního rozpočtu, popř. při zastavení řízení o pozemkových úpravách podle § 6 odst. 8 zákona č. 139/2002 Sb. Při přerušení prací ze strany objednatele se provede inventarizace rozpracovanosti, zhotovitel doloží rozpracovanost a tyto práce budou v této výši uhrazeny na základě oboustranně potvrzeného protokolu. O dobu přerušení prací se prodlouží lhůty k předání díla a jeho ucelených částí, pokud nebude dohodnuto jinak. Zhotovitel toto právo objednatele plně akceptuje.
5. Objednatel si dále vyhrazuje právo odstoupit od smlouvy, když přerušení prací z výše citovaných důvodů bude trvat více než šest měsíců nebo důvody pro dopracování pozemkové úpravy pominou. Zhotovitel toto právo plně akceptuje.
6. Každá ze smluvních stran je oprávněna písemně odstoupit od smlouvy, pokud:

- 6.1. vůči majetku zhotovitele probíhá insolvenční řízení, v němž bylo vydáno rozhodnutí o úpadku;
 - 6.2. insolvenční návrh byl zamítnut proto, že majetek zhotovitele nepostačuje k úhradě nákladů insolventního řízení;
 - 6.3. zhotovitel vstoupí do likvidace;
 - 6.4. nastane vyšší moc, kdy dojde k okolnostem, které nemohou smluvní strany ovlivnit a které zcela nebo na dobu delší než 90 dnů znemožní některé ze smluvních stran plnit své závazky ze smlouvy
7. Vznik některé ze skutečností uvedených v odst. 6 tohoto článku je každá smluvní strana povinna oznámit druhé smluvní straně. Pro uplatnění práva na odstoupení od smlouvy však není rozhodující, jakým způsobem se oprávněná smluvní strana dozvěděla o vzniku skutečností opravňující k odstoupení od smlouvy.
 8. Pokud odstoupí od smlouvy objednatel z důvodů uvedených v odstavci 1. a 2. tohoto článku nebo některá ze smluvních stran z důvodů uvedených v odstavci 6 tohoto článku, smluvní strany sepíší protokol o stavu provedení díla ke dni odstoupení od smlouvy. Protokol musí obsahovat zejména soupis veškerých uskutečněných prací a dodávek ke dni odstoupení od smlouvy. Závěrem protokolu smluvní strany uvedou finanční hodnotu dosud provedeného díla. V případě, že se smluvní strany na finanční hodnotě díla neshodnou, nechají vypracovat příslušný znalecký posudek soudním znalcem. Smluvní strany se zavazují přijmout tento posudek jako konečný ke stanovení finanční hodnoty díla. K určení znalce, jakož i k úhradě ceny za zpracování posudku je příslušný objednatel.
 9. Odstoupení od smlouvy bude oznámeno písemně formou doporučeného dopisu s doručenkou. Účinky odstoupení od smlouvy nastávají dnem doručení oznámení o odstoupení druhé straně.
 10. Ve všech výše uvedených případech odstoupení zaviněného zhotovitelem je objednatel oprávněn uplatnit smluvní pokutu ve výši 10% z ceny díla. Mimo to je objednatel oprávněn přenést na zhotovitele všechny následky plynoucí z odstoupení od smlouvy, zejména pak náklady vzniklé uzavřením nové smlouvy s jiným zhotovitelem, náklady za opravy vady či nedodělků a za penále nebo škody, které mohou být hrazeny objednatelem.
 11. V případě odstoupení od smlouvy se zhotovitel zavazuje na žádost objednatele vrátit podklady, příp. i poskytnout nebo dát k dispozici všechny doklady spjaté s vyhotovením díla.
 12. Odstoupením od smlouvy nejsou dotčena práva smluvních stran na úhradu splatné smluvní pokuty a na náhradu škody.
 13. V případě odstoupení od smlouvy jednou ze smluvních stran, bude k datu účinnosti odstoupení vyhotoven protokol o předání a převzetí nedokončeného díla, který popíše stav nedokončeného díla a vzájemné nároky smluvních stran.
 14. Do doby vyčíslení oprávněných nároků smluvních stran a do doby dohody o vzájemném vyrovnání těchto nároků, je objednatel oprávněn zadržet veškeré fakturované a splatné platby zhotoviteli.
 15. V dalším se v případě odstoupení od smlouvy postupuje dle příslušných ustanovení obchodního zákoníku.
 16. Smluvní strany se dohodly, že objednatel je od této smlouvy oprávněn odstoupit bez jakýchkoliv sankcí, pokud nebude schválena částka ze státního rozpočtu následujícího roku, která je potřebná k úhradě za plnění poskytované podle této smlouvy v následujícím roce, pokud se smluvní strany nedohodnou jinak.

Čl. X. Povinnost mlčenlivosti a ochrana informací

1. Zhotovitel se zavazuje během plnění této smlouvy i po uplynutí doby, na kterou je tato smlouva uzavřena, zachovávat mlčenlivost o všech skutečnostech, které se dozví od objednatele v souvislosti s jejím plněním. Tím není dotčena možnost zhotovitele uvádět činnost podle této smlouvy jako svou referenci ve svých nabídkách v zákonem stanoveném rozsahu, popřípadě rozsahu stanoveném zadavatelem či organizátorem konkrétního výběrového nebo zadávacího řízení.
2. Zhotovitel se zavazuje uchovávat v přísné důvěrnosti veškeré informace, dokumentaci a materiály (dále jen „Důvěrné informace“) dodané nebo přijaté v jakékoli formě nebo poskytnuté a dané k dispozici objednatelem.
3. Zhotovitel se zavazuje věnovat Důvěrným informacím stejnou ochranu, péči a pozornost, jakou věnuje svým vlastním důvěrným informacím a zavazuje se, že bez výslovného písemného souhlasu objednatele zejména Důvěrné informace nesdělí, neposkytne nebo neumožní získat Důvěrné informace žádné třetí osobě ani subjektu.
4. Zhotovitel se zavazuje, že pokud v souvislosti s realizací této smlouvy při plnění svých povinností přijdou jeho pověřeni zaměstnanci do styku s osobními nebo citlivými údaji ve smyslu zákona č. 101/2000 Sb., o ochraně osobních údajů, ve znění pozdějších předpisů, učiní veškerá opatření, aby nedošlo k neoprávněnému nebo nahodilému přístupu k těmto údajům, k jejich změně, zničení či ztrátě, neoprávněným přenosům, k jejich jinému neoprávněnému zpracování, jakož aby i jinak neporušil tento zákon. Zhotovitel nese plnou odpovědnost a právní důsledky za případné porušení zákona z jeho strany.
5. Zhotovitel se zavazuje uhradit objednateli či třetí straně, kterou porušením povinnosti mlčenlivosti nebo jiné své povinnosti v tomto článku uvedené poškodí, veškeré škody tímto porušením způsobené. Povinnosti zhotovitele vyplývající z ustanovení příslušných právních předpisů o ochraně utajovaných informací nejsou ustanoveními tohoto článku dotčeny.
6. Zhotovitel se zavazuje bezodkladně oznámit objednateli, pokud se dozví o skutečnostech nebo okolnostech, které by mohly zpochybnit jeho objektivnost nebo nezávislost v souvislosti s administrací předmětné veřejné zakázky.

Čl. XI. Licenční ujednání

1. Zhotovitel díla prohlašuje, že je oprávněn vykonávat svým jménem a na svůj účet majetková práva autorů k dílu a že má souhlas autorů k uzavření následujících licenčních ujednání, toto prohlášení zahrnuje i taková práva autorů, která by vytvořením díla teprve vznikla.
2. Zhotovitel díla poskytuje objednateli díla (nabyvateli licence oprávnění ke všem v úvahu přicházejícím způsobům užití díla a bez jakéhokoli omezení, a to zejména pokud jde o územní, časový nebo množstevní rozsah užití.
3. Zhotovitel díla poskytuje tuto licenci díla objednateli díla (nabyvateli licence) bezúplatně.
4. Zhotovitel díla poskytuje licenci objednateli díla (nabyvateli licence) jako výhradní, kdy se zavazuje neposkytnout licenci třetí osobě a dílo sám neužít.

5. Objednatel díla (nabyvatel licence) je oprávněn práva tvořící součást licence zcela nebo zčásti jako podlicenci poskytnout třetí osobě.
6. Objednatel díla (nabyvatel licence) je oprávněn upravit či jinak měnit dílo, jeho název nebo značení autorů, stejně jako spojit dílo s jiným dílem nebo zařadit dílo do díla souborného, a to přímo nebo prostřednictvím třetích osob.

Čl. XII. Jiná ujednání

1. Při provádění díla je zhotovitel vázán pokyny objednatele. Objednatel i zhotovitel se zavazují průběžně vzájemně konzultovat odbornou problematiku předmětu smlouvy. Pracovníci zhotovitele jsou vázáni mlčenlivostí vůči třetím osobám týkající se veškerých podkladů a dat, se kterými přijdou při zpracování díla do styku. Smluvní strany se dohodly na tom, že zhotovitel není oprávněn dílo, které je předmětem plnění této smlouvy, bez písemného souhlasu objednatele, dále prodávat či s ním jinak nakládat.
2. Zhotovitel si v souladu s § 44 odst. 6 zákona č. 137/2006 Sb., o veřejných zakázkách, ve znění pozd. předpisů, vyhrazuje požadavek, že níže uvedené části plnění předmětu veřejné zakázky nesmí být plněny subdodavatelem:
 1. Přípravné práce
 - Vyhodnocení podkladů a rozbor současného stavu (bod 1.1. článku III.)
 - Dokumentace nároků vlastníků pro vypracování návrhu nového uspořádání a vypracování podkladů pro řešení nesouladu druhu pozemků(bod 1.6. článku III.)
 2. Návrhové práce
 - Vypracování návrhu nového uspořádání pozemků(bod 2.3. článku III.)
 3. Vytyčení pozemků podle schváleného návrhu a mapové dílo
 - Zpracování mapového díla včetně DKM a SPI(bod 3.2. článku III.)
3. Za porušení povinnosti specifikované v článku XII. odstavci 2, této smlouvy, je zhotovitel povinen uhradit objednateli smluvní pokutu ve výši 30.000,- Kč, a to za každý jednotlivý případ porušení povinnosti.
4. Zhotovitel je povinen provést dílo na svůj náklad a nebezpečí.
5. Objednatel je oprávněn průběžně kontrolovat provádění díla. Zjistí-li, že zhotovitel provádí dílo v rozporu se svými povinnostmi, touto smlouvou nebo pokyny objednatele, je objednatel oprávněn dožadovat se toho, aby zhotovitel odstranil vady vzniklé vadným prováděním a dílo prováděl řádným způsobem. Jestliže tak zhotovitel neučiní ani ve lhůtě mu k tomu poskytnuté a postup zhotovitele by vedl nepochybně k podstatnému porušení smlouvy, je objednatel oprávněn odstoupit od smlouvy. V tomto případě je zhotovitel povinen uhradit škody vzniklé zadavateli odstoupením od smlouvy.
6. K průběžným kontrolám provádění díla bude docházet na kontrolních dnech. Tyto kontrolní dny je oprávněn svolávat objednatel dle potřeby. Zhotovitel je povinen se těchto kontrolních dnů zúčastnit a předložit ke kontrole doklady o provádění díla.
7. Zhotovitel je povinen úzce spolupracovat především s obcemi a s orgány státní správy, které jsou specifikované v ust. § 6 odst. 6 zákona č.139/2002 Sb., a dále se sborem

zástupců vlastníků, který je volen ve smyslu § 5 odst. 5 zákona č.139/2002 Sb., je-li zvolen.

8. Zhotovitel je podle ustanovení § 2 písm. e) zákona č. 320/2001 Sb., o finanční kontrole ve veřejné správě a o změně některých zákonů (zákon o finanční kontrole), ve znění pozdějších předpisů, osobou povinnou spolupůsobit při výkonu finanční kontroly prováděné v souvislosti prověřováním hospodárného využití veřejných prostředků.
9. Zhotovitel bere na vědomí, že objednatel je organizační složkou státu a jeho stav účtu závisí na převodu finančních zdrojů ze státního rozpočtu. V případě nedostatku finančních prostředků pro pozemkové úpravy na účtu objednatele se smluvní strany zavazují jednat o vyřešení této situace.
10. Při přerušení prací ze strany objednatele, má při dalším pokračování zhotovitel nárok na vystavení dodatku smlouvy na prodloužení termínu o časový úsek, odpovídající délce přerušení prací.
11. V případě dodatečných služeb bude postupováno podle zákona č. 137/2006 Sb., v pl. znění.
12. Zhotovitel se zavazuje k úhradě újmy vzniklé výkonem jeho činnosti při pozemkových úpravách vlastníkům či oprávněným uživatelům. Postup pro úhradu újmy musí být v souladu s § 6 odst. 10 zákona č. 139/2002 Sb. ve znění pozdějších předpisů.

Čl. XIII.

Závěrečná ustanovení

1. Pokud v této smlouvě není stanoveno jinak, řídí se smluvní strany příslušnými ustanoveními Obchodního zákoníku.
2. Zhotovitel nebude uplatňovat autorská práva na řešení KoPÚ
3. Smlouva je vyhotovena v pěti stejnopisech, ve třech vyhotoveních pro objednatele a ve dvou vyhotoveních pro zhotovitele. Každý z nich má váhu originálu.
4. Smlouva může být měněna pouze na základě písemných dodatků podepsaných oběma smluvními stranami.
5. Závazky za plnění této smlouvy přecházejí v případě transformace zhotovitele nebo objednatele na právního nástupce organizace.
6. Podklady pro zpracování díla a výsledek činností, jež jsou předmětem této smlouvy, není zhotovitel oprávněn poskytovat jiným osobám bez souhlasu objednatele (viz zákon č. 101/2000 Sb., v platném znění, o ochraně osobních údajů).
7. Smlouva nabývá účinnosti dnem jejího podpisu smluvními stranami.
8. Objednatel i zhotovitel prohlašují, že si smlouvu přečetli a že souhlasí s jejím obsahem, dále prohlašují, že smlouva nebyla sepsána v tísní ani za nápadně nevýhodných podmínek. Na důkaz toho připojují své podpisy.

V Teplicích dne 31.03.2014

Za objednatele:



.....
Ing. Pavel Pojer
pověřen vedením KPÚ pro Ústecký kraj

V Teplicích dne 31.03.2014

Za zhotovitele:

INGEOS spol. s r.o.
Masarykova 2462/55
415 01 TEPLICE
IČO: 27331083 DIČ: CZ27331083

.....
Tomáš Charvát Jiřina Charvátová
jednatelé společnosti

Příloha č. 1 k SOD č. obj. 121-2014-508101, KoPÚ v k.ú. Kostomlaty pod Milešovkou

Hlavní fakturační celek/díl/ fakturační celek	MJ	Počet MJ	Cena za MJ bez DPH v Kč	Cena bez DPH celkem v Kč	Termín ukončení
1. Přípravné práce					
1.1. Vyhodnocení podkladů a rozbor souč. stavu	ha	1.080	100	108 000	31.10.2014
1.2. Dohledání, ověření stávajícího bodového pole, návrh na doplnění	bod	42	200	8 400	31.10.2014
Doplnění stávajícího bodového pole včetně stabilizace	bod	4	4 500	18 000	
1.3. Polohopisné zaměření zájmového území	ha	1.080	450	486 000	31.10.2014
1.4. Geometrické a polohové určení vnějšího obvodu upravovaného území s šetřením hranic včetně katastrálních, obecních a jejich změn a potřebných GP a ZPMZ	100 bm	163	1550	252 650	02.07.2015
Stabilizace plastovou značkou	bod	945	68	64 260	
Stabilizace kat. hr. kamennou značkou	bod	7	800	5 600	
Geometrické a polohové určení vnitřního obvodu upravovaného území s šetřením hranic, jejich změn a potřebných GP a ZPMZ	100 bm	180	1650	297 000	
1.5. Zjišťování hranic pozemků neřešených dle §2 zák. - vytyčení pozemků	100 bm	58	600	34 800	02.07.2015
Stabilizace plastovou značkou	bod	80	68	5 440	
1.6. Dokumentace nároků vlastníků pro vypracování návrhu nového uspořádání	ha	1.080	100	108 000	30.10.2015
Přípravné práce celkem (1.1 - 1.6.) bez DPH					1 420 790
2. Návrhové práce					
2.1. Vypracování plánu společných zařízení (vč.vyjádření orgánů a organizací v průběhu zpracování);	ha	1.080	150	162 000	01.06.2016
2.2. Výškopisné zaměření zájmového území pro zpracování plánu společných zařízení, podélné a příčné profily společných zařízení pro stanovení plochy záboru půdy a pro další využití při zpracování realizačních projektů, včetně geologického průzkumu a nezbytných výpočtů pro vodohospodářskou část plánu společných zařízení	ha	75	800	60 000	01.06.2016
2.3. Vypracování návrhu nového uspořádání pozemků, včetně bilancí	ha	1.080	150	162 000	01.11.2016
2.4. Předložení kompletní dokumentace návrhu KPÚ	ks	3	5 000	15 000	01.02.2017
Návrhové práce celkem (2.1 - 2.3.) bez DPH					399 000
3. Vytyčení pozemků podle schváleného návrhu a mapového díla					
					Termín ukončení v měsících od výzvy zadavatele
3.1. Vytyčení hranic pozemků dle návrhu KPÚ	100 bm	1.890	100	189 000	3
Stabilizace plastovou značkou	bod	1.250	68	85 000	
3.2. Zpracování mapového díla včetně DKM a SPI	ha	1.080	200	216 000	3
Vytyčení pozemků podle schváleného návrhu a map. díla celkem (3.1 - 3.2.) bez DPH					490 000

Rekapitulace hlavních fakturačních celků	
1. Přípravné práce celkem (1.1.-1.6.) bez DPH	1 420 790 Kč
2. Návrhové práce celkem (2.1.-2.4.) bez DPH	399 000 Kč
3. Vytyčení pozemků podle schváleného návrhu a mapové dílo celkem (3.1.-3.2.) bez DPH	490 000 Kč
Celková cena bez DPH	2 309 790 Kč
DPH	485 056 Kč
Celková cena díla včetně DPH	2 794 846 Kč

V Teplicích dne 31.03.2014


Za objednatele:


Za zhotovitele:


STÁTNÍ POZEMKOVÝ ÚŘAD
Krajský pozemkový úřad pro Ústecký kraj
Husitská 1071/2
415 02 Teplice

④

INGEOS spol. s r.o.
Masarykova 2462/55
415 01 TEPLICE
IČO: 27331083 DIČ: CZ27331083


.....
Ing. Pavel Pojer
pověřen vedením KPÚ pro Ústecký kraj


.....
Tomáš Charvát
jednatel společnosti


.....
Jiřina Charvátová
jednatel společnosti