

Číslo smlouvy objednatele: 1110-2014-544101

Číslo smlouvy zhotovitele: 10/2014

SMLOUVA O DÍLO

uzavřená

podle § 2586 a následujících zákona č. 89/2012 Sb., občanský zákoník

(dále jen „NOZ“)

mezi smluvními stranami

Objednatel: Česká republika - Státní pozemkový úřad, Krajský pozemkový úřad pro Pardubický kraj,

Fakturační adresa: Státní pozemkový úřad, Husinecká 1024/11a, 130 00 Praha – Žižkov, IČ: 01312774

zastoupený: Ing. Miroslavem Kučerou, ředitelem

adresa: B. Němcové 231, 530 02 Pardubice

ve smluvních záležitostech oprávněn jednat: Ing. Miroslav Kučera

Tel.: +420 727 966 745

e-mail: m.kucera1@spucr.cz

v technických záležitostech oprávněn jednat: Ing. Miloš Šimek, vedoucí Pobočky Svitavy

Tel.: +420 725 189 452

e-mail: m.simek1@spucr.cz

ID DS: z49per3

Bankovní spojení: ČNB

Číslo účtu: 3723001/0710

IČ: 01312774

DIČ: není plátcem DPH

dále jen „objednatel“

Zhotovitel: Ing. Michal Pochop
sídlo: Na Královkách 900, 664 34 Kuřim

zastoupený: Ing. Michal Pochop

ve smluvních záležitostech oprávněn jednat: Ing. Michal Pochop

v technických záležitostech oprávněn jednat: Ing. Michal Pochop

Tel.: +420 607 207 390

E-mail: michalpo chop@gmail.com

ID DS: m3v9772

Bankovní spojení: KB

Číslo účtu: 27-5828180227/0100

IČ: 65784031

DIČ: CZ7501153825

Fyzická osoba (OSVČ) je zapsaná v obchodním rejstříku vedeném: Městský úřad Kuřim

Osoba odpovědná (úředně oprávněná) za zpracování návrhu JPÚ: Ing. Pavel Králík

Osoba odpovědná (odborně způsobilá) k výkonu zeměměřických činností v rámci zpracování návrhu

JPÚ a vytýčení pozemků: Ing. Jaroslav Slabý

dále jen „zhotovitel“.

Smluvní strany uzavřely níže uvedeného dne, měsíce a roku tuto smlouvu o dílo na základě výsledku zadávacího řízení (dále jen „smlouva“):

Čl. I.

Předmět a účel díla

- 1.1. Zhotovitel se touto smlouvou zavazuje provést pro objednatele dílo spočívající ve vypracování návrhu **jednoduchých pozemkových úprav pro upřesnění případně rekonstrukci přídělů v dále uvedených katastrálních územích** (dále jen „JPÚ“) včetně nezbytných zeměměřických činností určených pro obnovu katastrálního operátu (přesnost geometrického a polohového určení bude odpovídat kódu charakteristiky kvality 3 dle § 7 odst. 3 a bodu 13 přílohy vyhlášky č. 357/2013 Sb.), vyhotovení dokumentace pro zavedení výsledků JPÚ do katastru nemovitostí a vytyčování hranic nových pozemků dle zapsané digitální katastrální mapy DKM (dále jen „dílo“). Dílo bude sloužit jako podklad pro rozhodnutí pozemkového úřadu o určení hranic.
- 1.2. JPÚ bude prováděno v těchto katastrálních územích:
 - Budislav u Litomyšle – část a
 - Dětrichov u Svitav – část b
 - Korouhev – část c
 - Kunčina – část d
 - Lezník – část e
 - Moravská Kamenná Horka – část f
 - Rozhraní – část g
 - Stará Trnávka – část h
 - Vendolí – část i

Objednatel povede pro jednotlivá katastrální území samostatná správní řízení, ve kterých bude v souladu s § 13, odst. 3 zákona č. 139/2002 Sb. rozhodovat pouze o určení hranic. Zhotovitel bude předávat dokumentaci objednateli samostatně pro jednotlivá katastrální území.
- 1.3. Dílo bude provedeno v rozsahu uvedeném v článku III. této smlouvy.
- 1.4. Zhotovitel se touto smlouvou zavazuje provést dílo na svůj náklad a na své nebezpečí v době sjednané v článku V. této smlouvy. Dokončením celého díla se rozumí řádné a úplné dokončení hlavního celku díla „Vytyčení pozemků dle zapsané DKM“ - bod 3.4. dle článku III. této smlouvy. Objednatel se zavazuje, že řádně a úplně provedené dílo převezme a zaplatí za něj celou zbývající dohodnutou cenu, dle podmínek stanovených touto smlouvou.

Čl. II.

Podklady k provedení díla

- 2.1. Nabídka zhotovitele ze dne 5.11.2014
- 2.2. Objednatel se zavazuje předat zhotoviteli bezodkladně po podpisu této smlouvy veškeré podklady, které má pro zpracování díla k dispozici a nebyly součástí zadávací dokumentace. O předání podkladů bude sepsán oboustranně podepsaný protokol. Objednatel se zavazuje spolupracovat se zhotovitelem při obstarávání dalších nezbytných podkladů.
- 2.3. Zhotovitel se zavazuje řídit se při provádění díla ustanoveními této smlouvy a platnými právními předpisy, metodickými pokyny, technickými normami a návody vztahujícími se k předmětu díla (dále jen „předpisy“). V případě, že v průběhu plnění předmětu veřejné zakázky nabude platnosti a účinnosti novela některého z výše uvedených předpisů, popřípadě nabude platnosti a účinnosti jiný předpis vztahující se k předmětu plnění díla, je zhotovitel povinen při realizaci veřejné zakázky řídit se těmito novými předpisy.

Čl. III.

Rozsah díla a jeho členění na hlavní celky a dílčí části

Dílo bude rozděleno na následující hlavní celky sestavené z níže uvedených dílčích částí a v souladu se zákonem 139/2002 Sb., ve znění pozdějších předpisů (dále jen zákon) a s přílohou vyhl. č. 13/2014 Sb., ve znění pozdějších předpisů. V podrobnostech se rozsah, členění díla a struktura dokumentace díla řídí přílohou č. 1, která je nedílnou součástí této smlouvy.

3.1. Hlavní celek „Přípravné práce“ je sestaven z následujících dílčích částí

3.1.1. *Zaměření skutečného stavu terénu v obvodu JPÚ a analýza podkladů*

- Podrobné zaměření polohopisu tj. předmětů stanovených v § 10 odst. 7 vyhlášky č. 13/2014 Sb. a předmětů stanovených v § 5 vyhlášky č. 357/2013 Sb.
- Pro sepsání schvalovacího protokolu je nutné doložit kladné stanovisko katastrálního úřadu ve smyslu § 9 odst. 6 zákona.
- Zhodnocení požadavků a stanovisek dotčených orgánů a organizací.
- Analýza dostupných podkladů, především podkladů týkajících se přidělového operátu.
- Přehled zjištěných nesouladů druhů pozemků a způsobů využití v souladu s ustanovením § 5 odst. 3 vyhl. č. 13/2014 Sb. jako podkladu pro jednání dle §11 odst. 1 vyhl. č. 13/2014 Sb.

3.1.2. *Upřesnění obvodu JPÚ.*

- Vypracování seznamu účastníků řízení pro úvodní jednání. Seznam stávajících věcných břemen. Tyto seznamy budou předány pozemkovému úřadu v termínu do 2 měsíců od výzvy objednatele.
- Vypracování a předání elaborátu zjišťování hranic včetně jeho příloh (náčrty ZH s přehledem jejich kladu, soupisy nemovitostí, seznam místních a pomístních názvů, doklady o doručení pozvání k ZH, plné moci apod.) na katastrální úřad, vyhotovení geometrického plánu na upřesněný obvod JPÚ, předepsaná stabilizace, vše dle vyhl. č. 357/2013 Sb.
- Vypracování seznamu parcel dotčených pozemkovými úpravami pro vyznačení poznámky do KN po zápisu geometrického plánu na upřesněný obvod JPÚ.
- Grafický přehled parcel, včetně parcel vedených ve zjednodušené evidenci včetně případného seznamu nesouladů graficky zobrazených parcel s obsahem souboru popisných informací (grafický přehled parcel bude průběžně aktualizován). Bude-li zjištěn rozdíl mezi SPI a SGI, vypracuje zhotovitel soupis nesouladů, který předá k řešení katastrálnímu úřadu.
- Pro sepsání schvalovacího protokolu je nutné doložit kladné stanovisko katastrálního úřadu ve smyslu § 9 odst. 6 zákona (viz Pokyny č. 43), předání soupisu nesouladů mezi SPI a SGI k řešení katastrálnímu úřadu a seznamu parcel pro vyznačení poznámky do KN.

3.1.3. *Dokumentace k soupisu nároků vlastníků pozemků*

- Dokumentace bude zpracována v rozsahu uvedeném v bodě VI. přílohy č. 1 k vyhl. č. 13/2014 Sb. s výjimkou bodů 8), 9), 10) a v souladu s požadavky uvedenými v ust. § 8 zákona č. 139/2002 Sb. a v ust. § 11 vyhl. č. 13/2014 Sb. a přílohy č. 2 této vyhlášky.
- Jednotlivé nárokové listy určené k rozeslání vlastníkům budou opatřeny razítkem a podpisem osoby úředně oprávněné k projektování pozemkových úprav. Ke každému nárokovému listu bude také připojeno grafické zobrazení parcel konkrétního nárokového listu.
- Při vyhotovování soupisu nároků se u pozemků s původem grafický přiděl § 3 odst. 3 zákona nepoužije.

- Oceňování pozemků se neprovádí.
- Při zjištění změny údajů o dotčených vlastních nebo pozemcích provede zhotovitel aktualizaci soupisu nároků a objednatel ji doručí dotčeným vlastníkům.

3.2. Hlavní celek „Nový soupis nároků“ obsahuje

- Nový soupis nároků bude vyhotoven na základě zaměření skutečného stavu terénu a na základě dohledaných podkladů.
- Dokumentace bude zpracována v rozsahu uvedeném v bodě VI. přílohy č. 1 k vyhl. č. 13/2014 Sb. a v souladu s požadavky uvedenými v ust. § 8 zákona č. 139/2002 Sb. a v ust. § 11 vyhl. č. 13/2014 Sb. a přílohy č. 2 této vyhlášky.
- Oceňování pozemků se neprovádí.
- Doložení dokladů o projednání nového soupisu nároků se všemi vlastníky, popř. dokladu zhotovitele o výzvě k jeho projednání.
- Jako doklad o odsouhlasení nového soupisu nároků bude pozemkovému úřadu předložen vlastníkem podepsaný nárokový list (Nový soupis nároků), jehož nedílnou součástí bude grafická příloha se zobrazením nového uspořádání jednotlivých pozemků (tímto podpisem bude odsouhlasena jak popisná, tak i grafická část návrhu).
- Pokud bude nutné provést změny v soupisech nároků na základě námitek podaných ve stanovené lhůtě, bude zhotovitelem bez zbytečného odkladu provedeno.
- V průběhu zpracování nového soupisu nároků bude prováděna průběžná aktualizace soupisu nároků na základě nových skutečností jako např. rozdělení spoluvlastnictví, úprava obvodu pozemkové úpravy, změna okruhu účastníků řízení, a to až do vystavení nového soupisu nároků.

3.3. Hlavní celek „Mapové dílo“ obsahuje

- Vyhotovení SPI a podkladů potřebných pro zavedení výsledků pozemkových úprav do KN. Topologická úprava platných linií BPEJ na DKM, schválená VÚMOP, v.v.i. Dokumentace bude obsahovat náležitosti podle § 57 vyhl. č. 357/2013 Sb.
- Zhotovitel se zavazuje v souladu s ustanovením § 57 odst. 2 vyhl. č. 357/2013 Sb. předat výsledky zeměměřických činností využité pro obnovu katastrálního operátu na podkladě výsledků pozemkových úprav ověřené podle zákona o zeměměřictví příslušnému katastrálnímu úřadu prostřednictvím odborně způsobilé osoby a přílohy k rozhodnutí dle § 13 o určení hranic k posouzení způsobilosti jejich převzetí do katastru nemovitostí.
- Tisková podoba vybraných částí dokumentace k obnově katastrálního operátu bude vyhotovena do 15 dnů od vydání kladného stanoviska katastrálního úřadu k převzetí výsledku zeměměřických činností.
- Za předané dílo v termínu je považováno předání veškerých podkladů v rozsahu § 57 odst. 2 vyhl. č. 357/2013 Sb. v digitální podobě ve struktuře dat podle přílohy č.56 k Návodu pro obnovu katastrálního operátu a převod, ČÚZK 2007, ve znění dodatků, včetně kladného stanoviska katastrálního úřadu k převzetí výsledků zeměměřických činností do katastru nemovitostí a příloh k rozhodnutí dle § 13 o určení hranic v digitální i písemné podobě.

3.4. Hlavní celek „Vytyčení pozemků dle zapsané DKM“ obsahuje

Vytyčení, označení hranic pozemků a protokolární předání hranic navržených pozemků vlastníkům v souladu s ust. §§ 87 až 92 vyhl. č. 357/2013 Sb., dle požadavků vlastníků a podle rozhodnutí objednatele. Zhotovitel odevzdá objednateli doklad o předání vytyčovací dokumentace vlastníkům a katastrálnímu úřadu. Pro fakturaci bude rozhodující počet měrných jednotek.

Čl. IV.

Technické požadavky na provedení díla

- 4.1. Jednotlivé dílčí části budou předány v klasické formě písemného a grafického zpracování na papíře. Dále budou dílčí části předány v digitální podobě na paměťovém mediu ve formátu *.dgn a v souřadnicovém systému S-JTSK, textová část ve formátu *.doc(x) nebo kompatibilní s textovým editorem Word, tabulková část ve formátu *.xls(x) nebo kompatibilní s programem Excel. Seznam parcel řešených v obvodu KoPÚ pro zápis poznámky do katastru nemovitostí bude předán ve formátu *.csv. Všechny požadované výstupy bude zhotovitel povinen předat objednateli rovněž ve formátu *.pdf v členění dle jednotlivých listů vlastnictví, které umožní objednateli jejich použití pro správní řízení (např. v elektronické spisové službě).
- 4.2. Ukončené dílčí části budou odevzdány s náležitostmi podle odstavce 1. tohoto článku smlouvy v následujícím počtu vyhotovení a formě (počty vyhotovení podle počtu objednatelů či dotčených obcí):
 - 4.2.1. *Zaměření skutečného stavu terénu v obvodu JPÚ a analýza podkladů* - 2x papírové zpracování a CD (DVD).
 - 4.2.2. *Upřesnění obvodu JPÚ* - 2x papírové zpracování a CD (DVD).
 - 4.2.3. *Dokumentace k soupisu nároků vlastníků pozemků* (včetně map) - 3x papírové zpracování a CD (DVD).
 - 4.2.4. *Nový soupis nároků* (včetně map) - 3x papírové zpracování a CD (DVD)
 - 4.2.5. *Mapové dílo* - 2x papírové zpracování a CD (DVD).
 - 4.2.6. *Vytyčení pozemků dle zapsané DKM* - 2x papírové zpracování a CD (DVD).
- 4.3. Grafické výstupy budou zpracovány v měřítku stanoveném příslušným katastrálním úřadem.
- 4.4. Digitální soubory mapového díla i návrhu JPÚ budou respektovat požadavky objednatele a příslušného katastrálního úřadu. Součástí výsledných digitálních katastrálních map budou podklady podle zadání objednatele na základě dohody s příslušným katastrálním úřadem.
- 4.5. Grafické a textové přílohy, dodávané zhotovitelem, které bude objednatel následně rozesílat vlastníkům, budou zkompletovány pro každého vlastníka samostatně a řazeny dle přiloženého abecedního seznamu nebo rejstříku LV.

Čl. V.

Základní podmínky předání a převzetí díla

- 5.1. Zhotovitel se zavazuje odevzdat objednateli dílo po dílčích částech ve smyslu článku III. této smlouvy, a to v termínech jak jsou uvedeny v přílohách č. 1a až 1i, které jsou nedílnou součástí této smlouvy.
- 5.2. Části díla budou předávány v sídle SPÚ- Pobočky Svitavy, adresa Milady Horákové 373/10, Svitavy. O předání a převzetí části díla bez zjevných vad a nedodělků bude vyhotoven schvalovací protokol, který bude oboustranně potvrzen osobami oprávněnými jednat v technických záležitostech.

5.3. Schvalovací protokol bude vyhotoven:

- u dílčích částí 3.1.1., 3.1.2. po potvrzení správnosti odevzdávaného díla katastrálním úřadem,
- u dílčí části 3.1.3. po potvrzení správnosti odevzdávaného díla objednatelem,
- u hlavního celku 3.2. po odstranění námitek a připomínek k vystaveným novým nárokům,
- u hlavního celku 3.3. po provedení zápisu JPÚ do katastru nemovitostí,
- u hlavního celku 3.4. po potvrzení správnosti odevzdávaného díla objednatelem.

5.4. Část díla - Vytyčení pozemků dle zapsané DKM- zabezpečí zhotovitel ve lhůtách stanovených objednatelem, nejpozději však do konce roku následujícího po roce, v němž došlo k zápisu JPÚ do katastru nemovitostí.

Čl. VI.

Cena za provedení díla

- 6.1. Cena za provedení díla je sjednána na základě vítězné nabídky veřejné zakázky, vyhlášené objednatelem. Podrobnosti kalkulace ceny obsahují přílohy č. 1a až 1i, které jsou nedílnými součástmi této smlouvy.

Celková cena díla bez DPH	849 800,- Kč
DPH 21%	178 458,- Kč
CELKOVÁ CENA DÍLA VČETNĚ DPH	1 028 258,- Kč

Sjednaná celková cena je neměnná po celou dobu realizace díla a tuto lze změnit pouze v případě, že v průběhu plnění dojde ke změnám sazeb DPH.

Sjednaná celková cena je určena na základě zadaného rozsahu měrných jednotek a jím odpovídajících jednotkových položkových cen nabídnutých zhotovitelem.

- 6.2. V případě menšího množství měrných jednotek u poskytnutých služeb, budou fakturovány skutečně zpracované měrné jednotky. Bude-li skutečný počet měrných jednotek u poskytnutých služeb vyšší než je předpoklad objednatele, bude postupováno v souladu se ZVZ.
- 6.3. U cen geodetických a projekčních prací, u nichž je měrná jednotka 100 bm, se metry sčítají za celý fakturační celek a teprve součet se zaokrouhluje. Zaokrouhlení se provádí vždy směrem nahoru.
- 6.4. Tisk nutných mapových podkladů je zahrnut do cenové kalkulace.

Čl. VII.

Platební a fakturační podmínky

- 7.1. Fakturace bude prováděna samostatně v rámci jednotlivých částí zakázky po dokončení jednotlivých dílčích částí, na základě oboustranně potvrzeného schvalovacího protokolu o předání a převzetí prací bez vad a nedodělků. Bez tohoto potvrzeného protokolu nesmí být faktura vystavena. V případě, že se bude jednat o dokumentaci předávanou katastrálnímu úřadu, bude součástí protokolu potvrzení katastrálního úřadu o převzetí dokumentace tímto orgánem bez vad a nedodělků.
- 7.2. Dřívější termín plnění dílčích částí se připouští za podmínky, že k financování díla budou ze státního rozpočtu uvolněny potřebné finanční prostředky na účet objednatele v době dřívějšího plnění. Podmínkou dřívější fakturace je písemný souhlas objednatele.

- 7.3. Zhotovitel bude zasílat objednateli faktury ve dvou vyhotoveních, které musí splňovat náležitosti podle předpisů o vedení účetnictví. Zároveň s cenou za provedené práce vypočte zhotovitel i DPH podle platných zákonů. Pokud faktura neobsahuje všechny zákonem a smlouvou stanovené náležitosti, je objednatel povinen bezodkladně fakturu vrátit zhotoviteli s tím, že zhotovitel je poté povinen vystavit novou fakturu s novým termínem splatnosti. V takovém případě není objednatel v prodlení s úhradou.
- 7.4. Zhotovitel označí každou fakturu textem "dílčí" s označením dílčí části, a poslední fakturu označí textem „konečná“.
- 7.5. Splatnost jednotlivých faktur je 30 kalendářních dnů ode dne doručení objednateli.
- 7.6. Poslední faktura v kalendářním roce musí být objednateli doručena nejpozději do 30. 11. příslušného kalendářního roku.

Čl. VIII.

Záruky, smluvní pokuty, sankce

- 8.1. Sankce za nesplnění termínů plnění hlavního celku ve sjednaném termínu prokazatelně zaviněné zhotovitelem činí 0,2% z ceny hlavního celku bez DPH, uvedeného v přílohách č. 1a až 1i, a to za každý den prodlení.
- 8.2. Zhotovitel objednateli poskytuje záruku za jakost předaného díla. Záruční lhůta se stanovuje na 60 měsíců od předání celého díla zhotovitelem objednateli. V případě přerušení prací ze strany objednatele platí dohodnutá, výše uvedená, záruční lhůta na dosud provedené práce. Počátkem této záruční lhůty je termín odevzdání posledního hlavního celku. V případě, že po dobu plynoucí záruční lhůty budou práce znovu obnoveny, prodlužuje se záruční lhůta na dříve dokončené ucelené části o počet měsíců přerušení prací. Záruka se vztahuje na veškeré vady a nedodělky prací zapříčiněné zhotovitelem. Záruka se nevztahuje na nedostatky a chyby plynoucí z chybných vstupních podkladů, zejména pak z chybných údajů o vlastnictví (vlastnících) evidovaných v KN (chybné údaje o vlastnictví pozemků), které nebylo v době zpracování JPÚ zpochybněno. O odstranění vad bude oběma stranami sepsán protokol. Doba odstranění vad se do záruční lhůty nezapočítává.
- 8.3. Vady díla: dílo má vady, pokud neodpovídá kvalitou či rozsahem podmínkám stanoveným ve smlouvě, případně požadavkům obecně závazných norem nebo předpisům uvedeným v této smlouvě. Objednatel písemně oznámí zhotoviteli vadu díla a ten je povinen do 15 dnů písemně oznámit, zda vadu uznává, či nikoliv. Vady díla zhotovitel odstraní bezplatně v dohodnuté lhůtě. Lhůta musí být dohodnuta tak, aby nezmařila další práce nebo úkony. Podkladem je písemné oznámení o specifikovaných vadách podle ustanovení § 2618 NOZ a potvrzení zhotovitele o uznání vady.
- 8.4. Je-li zhotovitel v prodlení s odstraněním vad, uhradí objednateli smluvní pokutu ve výši 500 Kč za každý započatý den prodlení po uplynutí lhůty dohodnuté podle odstavce 8.6. této smlouvy.
- 8.5. Zhotovitel se zavazuje zdržet se šíření jemu předaných podkladů a informací vůči třetí osobě. Tyto mohou být předány třetí osobě jen se souhlasem objednatele a v souladu s vyhotovením díla. Za porušení této povinnosti, je zhotovitel povinen uhradit objednateli smluvní pokutu ve výši 10 000,-Kč, a to za každý jednotlivý případ porušení této povinnosti.
- 8.6. Bude-li ze strany zhotovitele porušena právní povinnost, která je stanovena předpisy nebo touto smlouvou, a objednatel učiní nebo opomene či nebude moci učinit pro porušení takové povinnosti následné činnosti, v jejichž důsledku bude sankcionován ze strany orgánů veřejné správy, je příslušný zhotovitel povinen tuto částku jako vzniklou škodu objednateli nahradit, pokud nebyla způsobena zcela či zčásti v důsledku jednání či opomenutí objednatele nebo pokud na možné porušení předpisů zhotovitel objednatele předem neupozornil.

- 8.7. V případě prodlení kterékoliv smluvní strany se zaplacením peněžité částky vzniká oprávněné straně nárok na úrok z prodlení ve výši pěti setin procenta (0,05 %) z dlužné částky za každý i započatý den prodlení. Tím není dotčen ani omezen nárok na náhradu vzniklé škody.
- 8.8. Splatnost veškerých sankcí a smluvních pokut sjednaných v této smlouvě činí 10 kalendářních dnů ode dne obdržení vyúčtování příslušné sankce či pokuty.

Čl. IX.

Důvody pro změnu nebo zrušení smlouvy

- 9.1. Zjistí-li objednatel, že zhotovitel provádí dílo v rozporu se svými povinnostmi vyplývajícími z této smlouvy či stanovené obecně závaznými právními předpisy, je objednatel oprávněn požadovat se toho, aby zhotovitel odstranil vady vzniklé vadným prováděním a dílo prováděl řádným způsobem. Jestliže zhotovitel díla tak neučiní ani v přiměřené lhůtě mu k tomu poskytnuté a postup zhotovitele by vedl nepochybně k podstatnému porušení smlouvy, je objednatel oprávněn odstoupit od smlouvy (§ 2593 NOZ). Vznikne-li z těchto důvodů objednateli škoda, je zhotovitel povinen průkazně vyčíslenou škodu uhradit.
- 9.2. Pokud na straně objednatele vznikl důvod pro změnu nebo zrušení závazku, je povinen nahradit zhotoviteli nutné náklady, které mu vznikly v souvislosti s přípravou na plnění závazku, se změnou či zrušením závazku. Zhotovitel není povinen přistoupit na změnu nebo zrušení závazku, jestliže o to objednatel nepožádá bez zbytečného odkladu poté, kdy zjistil nebo mohl zjistit skutečnost rozhodnout pro změnu nebo zrušení závazku.
- 9.3. Objednatel si vyhrazuje právo přerušit práce v případě nedostatku finančních prostředků na tyto práce přidělených ze státního rozpočtu, popř. při zastavení řízení o pozemkových úpravách podle § 6 odst. 8 zákona č. 139/2002 Sb. Při přerušení prací ze strany objednatele se provede inventarizace rozpracovanosti, zhotovitel doloží rozpracovanost a tyto práce budou v této výši uhrazeny na základě oboustranně potvrzeného protokolu. O dobu přerušení prací se prodlouží lhůty k předání díla a jeho ucelených částí, pokud nebude dohodnuto jinak. Zhotovitel toto právo objednatele plně akceptuje.
- 9.4. Objednatel si dále vyhrazuje právo odstoupit od smlouvy, když přerušení prací z výše citovaných důvodů bude trvat více než šest měsíců nebo důvody pro dopracování pozemkové úpravy pomínou. Zhotovitel toto právo plně akceptuje.
- 9.5. Každá ze smluvních stran je oprávněna písemně odstoupit od smlouvy, pokud:
- vůči majetku zhotovitele probíhá insolvenční řízení, v němž bylo vydáno rozhodnutí o úpadku;
 - zhotovitel vstoupí do likvidace;
 - nastane vyšší moc, kdy dojde k okolnostem, které nemohou smluvní strany ovlivnit a které zcela nebo na dobu delší než 90 dnů znemožní některé ze smluvních stran plnit své závazky ze smlouvy;
- 9.6. Vznik některé ze skutečností uvedených v odstavci 9.5. je každá smluvní strana povinna neprodleně oznámit druhé smluvní straně. Pro uplatnění práva na odstoupení od smlouvy však není rozhodující, jakým způsobem se oprávněná smluvní strana dozvěděla o vzniku skutečností opravňujících k odstoupení od smlouvy.
- 9.7. Pokud odstoupí od smlouvy některá ze smluvních stran z důvodů uvedených v tomto článku, smluvní strany sepiší protokol o stavu prováděného díla ke dni odstoupení od smlouvy. Protokol musí obsahovat zejména soupis veškerých uskutečněných prací a dodávek ke dni odstoupení od smlouvy. Závěrem protokolu smluvní strany uvedou finanční hodnotu dosud provedeného díla. V případě, že se smluvní strany na finanční hodnotě díla neshodnou, nechají vypracovat znalecký posudek příslušným soudním znalcem. Smluvní strany se zavazují přijmout tento posudek jako konečný ke stanovení finanční hodnoty díla. K určení znalce, jakož i k úhradě ceny za vypracování posudku je příslušný objednatel.

- 9.8. Odstoupení od smlouvy bude oznámeno písemně prostřednictvím datové schránky, případně formou doporučeného dopisu s doručenkou. Účinky odstoupení od smlouvy nastávají dnem doručení oznámení o odstoupení druhé smluvní straně.
- 9.9. V případě odstoupení od smlouvy se zhotovitel zavazuje na žádost objednatele vrátit podklady, příp. i poskytnout nebo dát k dispozici všechny doklady spjaté s vyhotovením díla.
- 9.10. Odstoupením od smlouvy nejsou dotčena práva smluvních stran na úhradu splatné smluvní pokuty a případnou náhradu škody.
- 9.11. Do doby vyčíslení oprávněných nároků smluvních stran a do doby dohody o vzájemném vyrovnání těchto nároků, je objednatel oprávněn zadržet veškeré fakturované a splatné platby zhotoviteli.

Čl. X.

Ochrana informací státního pozemkového úřadu

- 10.1. Všechny informace, ať už v písemné, ústní, vizuální, elektronické nebo jiné podobě, které byly či budou poskytnuty zhotoviteli objednatelem nebo jeho jménem po dni uzavření této smlouvy bude zhotovitel pokládat za neveřejné a bude s nimi nakládat v souladu s ustanoveními této smlouvy. Tyto informace budou mít smluvní režim vztahující se na informace důvěrné ve smyslu §504 NOZ, a musí být v souladu se zákonem č. 101/2000 Sb., o ochraně osobních údajů a o změně některých zákonů ve znění pozdějších předpisů.
- 10.2. Neveřejné informace nezahrnují:
- a) informace, které se staly obecně dostupnými veřejnosti jinak než následkem jejich zpřístupnění přímo či nepřímo zhotovitelem nebo;
 - b) informace, které zhotovitel získá jako informace nikoliv neveřejného charakteru z jiného zdroje než je objednatel nebo jeho poradci, a to za předpokladu, že takový zdroj není podle nejlepšího vědomí a svědomí zhotovitele vázán smlouvou o zachování neveřejné povahy příslušných informací nebo jinou povinností mlčenlivosti týkající se příslušných informací.
- 10.3. Zhotovitel se zavazuje použít neveřejné informace výhradně v souvislosti s poskytováním sjednaných služeb objednateli. Zhotovitel se dále zavazuje, že on ani osoba, která je s ním přímo či nepřímo majetkově propojena ani jeho zástupce, zaměstnanec, zmocněnec, příkazce nebo jiná osoba, která byla zhotovitelem seznámena s neveřejnými informacemi, je nezpřístupní žádné třetí osobě s výjimkou případů, kdy:
- a) je zveřejnění neveřejné informace vyžadováno zákonem nebo jinými platnými právními předpisy nebo;
 - b) kdy zveřejnění těchto neveřejných informací je vysloveně touto smlouvou povoleno nebo;
 - c) v případě, kdy zveřejnění těchto neveřejných informací bude předem písemně odsouhlaseno objednatelem.
- 10.4. Zhotovitel se zavazuje, že jeho zaměstnanci, konzultanti, zástupci a příkazci budou s neveřejnými informacemi zacházet náležitým způsobem a v souladu s touto smlouvou.
- 10.5. Zhotovitel bez předchozího písemného souhlasu objednatele nezpřístupní nic z obsahu neveřejných informací a dále nařídí svým vedoucím zaměstnancům, zaměstnancům a svým poradcům, aby učinili totéž, pokud tak není stanoveno zákonem nebo soudním rozhodnutím. V takovém případě je zhotovitel povinen předložit objednateli písemné stanovisko svého právního zástupce, z něhož vyplývá, že zákon nebo soudní rozhodnutí sdělení obsahu neveřejných informací nebo jejich části skutečně vyžaduje, a projednat tuto záležitost s objednatelem. Zhotovitel se zavazuje, že v uvedeném případě vyvine maximální úsilí k tomu, aby zajistil, že se zveřejněnými neveřejnými informacemi bude stále zacházeno jako s neveřejnými informacemi obchodního charakteru, které nesmějí být dále sdělovány.

- 10.6. V případě, že se zhotovitel, některý z jeho vedoucích zaměstnanců nebo zaměstnanců dozví, popřípadě bude mít důvodné podezření, že došlo k zpřístupnění neveřejných informací nebo jejich částí neoprávněné osobě, je povinen o tom neprodleně informovat objednatele.
- 10.7. Zhotovitel se zavazuje, že neprodleně na žádost objednatele vrátí všechny písemné dokumenty obsahující neveřejné informace a jakékoliv další materiály obsahující nebo odvozující jakékoliv informace neveřejného charakteru, rovněž zajistí, že totéž učiní všechny další osoby, kterým byly neveřejné informace zhotovitelem zpřístupněny. Zhotovitel se zavazuje, že si v takovém případě neponechá žádné kopie, výpisy nebo jiné celkové nebo částečné reprodukce či záznamy těchto neveřejných informací. Všechny dokumenty, memoranda, poznámky a ostatní písemnosti vyhotovené zhotovitelem nebo jinými osobami na základě neveřejných informací je zhotovitel povinen bez zbytečného odkladu zničit. Zhotovitel se výslovně zavazuje zničit materiály uložené v počítačích, textových editorech nebo jiných zařízeních obsahujících neveřejné informace. Toto zničení a odstranění materiálů bude objednateli písemně potvrzeno vedoucím zaměstnancem zhotovitele, který byl zničením a odstraněním materiálů pověřen.
- 10.8. V případě porušení jakéhokoli ustanovení této smlouvy náleží objednateli náhrada škody, která může tímto porušením vzniknout. Zhotovitel prohlašuje a souhlasí s tím, že objednatel je v případě porušení ustanovení této smlouvy oprávněn domáhat se vydání předběžného opatření, jakož i jiného zatímního prostředku právní ochrany v případě hrozícího nebo skutečného porušení této smlouvy. Zhotovitel se zavazuje nahradit náklady, které objednateli vzniknou v souvislosti s uplatňováním náhrady škody.

Čl. XI.

Jiná ujednání

- 11.1. Při provádění díla je zhotovitel vázán pokyny objednatele. Objednatel i zhotovitel se zavazují průběžně vzájemně konzultovat odbornou problematiku předmětu smlouvy. Smluvní strany se dohodly na tom, že zhotovitel není oprávněn dílo, které je předmětem plnění této smlouvy, bez písemného souhlasu objednatele dále prodávat či s ním jinak nakládat.
- 11.2. Objednatel je oprávněn průběžně kontrolovat provádění díla. K průběžným kontrolám provádění díla bude docházet na kontrolních dnech. Tyto kontrolní dny je oprávněn svolávat objednatel 1 x za měsíc. Zhotovitel je povinen se těchto kontrolních dnů zúčastnit a předložit ke kontrole doklady o provádění díla.
- 11.3. Zhotovitel je povinen úzce spolupracovat především s obcemi a s orgány státní správy, které jsou specifikované v ust. § 6 odst. 6 zákona č. 139/2002 Sb., a dále se sborem zástupců vlastníků, který je volen ve smyslu § 5 odst. 5 zákona č. 139/2002 Sb., je-li zvolen.
- 11.4. Zhotovitel je povinen po celou dobu zpracování díla provádět aktualizaci dat na základě aktuálních údajů katastru nemovitostí.
- 11.5. Zhotovitel je podle ustanovení § 2 písm. e) zákona č. 320/2001 Sb., o finanční kontrole ve veřejné správě a o změně některých zákonů (zákon o finanční kontrole), ve znění pozdějších předpisů, osobou povinnou spolupůsobit při výkonu finanční kontroly prováděné v souvislosti prověřováním hospodárného využití veřejných prostředků.
- 11.6. Zhotovitel bere na vědomí, že objednatel je organizační složkou státu a jeho stav účtu závisí na převodu finančních zdrojů ze státního rozpočtu. V případě nedostatku finančních prostředků pro pozemkové úpravy na účtu objednatele se smluvní strany zavazují jednat o vyřešení této situace. Časová prodleva z těchto důvodů nemůže být považována za zavinění prodlení na straně objednatele a z tohoto důvodu nelze vůči objednateli uplatňovat žádné sankce.
- 11.7. V případě dodatečných služeb bude postupováno podle ZVZ.
- 11.8. Zhotovitel prohlašuje, že ke dni podpisu této Smlouvy má uzavřenou pojistnou smlouvu, jejímž předmětem je pojištění odpovědnosti za škodu způsobenou zhotovitelem třetí osobě v souvislosti s výkonem jeho činnosti, ve výši 750 000,- Kč. Zhotovitel se zavazuje, že po

celou dobu trvání této smlouvy bude pojištěn ve smyslu tohoto ustanovení a že nedojde ke snížení pojistného plnění pod částku uvedenou v předchozí větě. Při podpisu smlouvy o dílo zhotovitel předloží objednateli ověřenou kopii této smlouvy.

- 11.9. Zhotovitel prohlašuje, že ke dni podpisu této Smlouvy mají odborně odpovědné osoby podílející se na realizaci tohoto díla uzavřenou pojistnou smlouvu na pojištění profesní odpovědnosti za škodu způsobenou při výkonu své činnosti a to ve výši nejméně 250 000,- Kč.
- 11.10. Na žádost objednatele je zhotovitel povinen kdykoliv později předložit uspokojivé doklady o tom, že pojistné smlouvy uzavřené zhotovitelem nebo odborně odpovědnými osobami jsou a zůstávají v platnosti a účinnosti po celou dobu trvání této Smlouvy a záruční doby z ní vyplývající.
- 11.11. Zhotovitel je povinen řádně a včas platit pojistné tak, aby pojistná smlouva či sjednané smlouvy dle této smlouvy či v souvislosti s ní byly platné po celou dobu provádění díla a v přiměřeném rozsahu i po dobu záruky. V případě, že dojde k zániku pojištění, je zhotovitel povinen o této skutečnosti neprodleně informovat objednatele a ve lhůtě 30 dnů uzavřít pojistnou smlouvu ve výše uvedeném rozsahu. Porušení této povinnosti ze strany zhotovitele považují strany této smlouvy za podstatné porušení smlouvy zakládající právo objednatele od smlouvy odstoupit.
- 11.12. Zhotovitel se zavazuje nahradit vlastníkům, příp. oprávněným uživatelům pozemků újmu, která jim vznikla v důsledku činnosti zhotovitele v rámci pozemkové úpravy. Postup pro úhradu újmy musí být v souladu s § 6 odst. 10 zákona č. 139/2002 Sb.


Čl. XII.

Závěrečná ustanovení

- 12.1. Pokud v této smlouvě není stanoveno jinak, řídí se smluvní strany příslušnými ustanoveními NOZ.
- 12.2. Smlouva je vyhotovena ve čtyřech stejnopisech, ve dvou vyhotoveních pro objednatele a ve dvou vyhotoveních pro zhotovitele a každý z nich má váhu originálu.
- 12.3. Smlouva může být měněna pouze na základě písemných číslovaných dodatků podepsaných oběma smluvními stranami.
- 12.4. Závazky za plnění této smlouvy přecházejí v případě transformace zhotovitele nebo objednatele na jejich právní nástupce.
- 12.5. Smlouva nabývá platnosti a účinnosti dnem jejího podpisu smluvními stranami.
- 12.6. Objednatel i zhotovitel prohlašují, že si smlouvu přečetli a že souhlasí s jejím obsahem, dále prohlašují, že smlouva nebyla sepsána v tísni ani za nápadně nevýhodných podmínek. Na důkaz toho připojují své podpisy.


V Pardubicích dne - 2. XII. 2014

Za objednatele: **STÁTNÍ POZEMKOVÝ ÚŘAD**
Krajský pozemkový úřad pro Pardubický kraj
B. Němcové 231
530 02 Pardubice


.....
Ing. Miroslav Kučera
ředitel Krajského pozemkového úřadu
pro Pardubický kraj

Za zhotovitele:

Ing. Michal Pochop
Na Královkách 900, 664 34 Kuřim
IČ: 657 84 031
DIČ: CZ7501153825
tel.: +420 607 700 000


.....
Ing. Michal Pochop

Příloha:

1. Příloha č. 1a až 1i ke Smlouvě o dílo (celkem 9 ks)

Ing. Michal Pochop
Na Královkách 808, 884 34 Kůlna
IČ: 887 84 031
DIČ: CZ250121211
tel: +420

Hlavní celek / dílčí část		MJ	Počet MJ	Cena za MJ bez DPH v Kč	Cena bez DPH celkem v Kč	Termín ukončení
3.1.	Přípravné práce					
3.1.1.	Zaměření skutečného stavu terénu v obvodu JPÚ a analýza podkladů	ha	4	4 200	16 800	30.4.2015
3.1.2.	Upřesnění obvodu JPÚ - zjišťování hranic pozemků na hranicích obvodu JPU, geometrické plány na upřesněný obvod JPU, předepsaná stabilizace dle vyhl. č. 357/2013 Sb.	100 bm	13	1 300	16 900	15.6.2015
3.1.3.	Dokumentace k soupisu nároků vlastníků pozemků	ha	4	1 500	6 000	30.6.2015
Přípravné práce celkem (3.1.1.-3.1.3.) bez DPH v Kč					39 700	30.6.2015
3.2.	Nový soupis nároků	ha	4	1 500	6 000	31.8.2015
Nový soupis nároků celkem bez DPH v Kč					6 000	31.8.2015
3.3.	Mapové dílo	ha	4	2000	8 000	31.10.2015
Mapového díla celkem (3.3.) bez DPH v Kč					8 000	31.10.2015
3.4.	Vytyčení pozemků dle zapsané DKM Vytyčování hranic pozemků dle zapsané DKM v souladu s §87 až §92 vyhl.č. 357/2013 Sb.	100 bm	8	700	5600	nejpozději do konce roku následujícího po roce v němž došlo k zápisu JPÚ do katastru nemovitostí
Vytyčení pozemků dle zapsané DKM celkem (3.4.) bez DPH v Kč					5600	

Rekapitulace hlavních celků

1. Přípravné práce celkem (3.1.1.-3.1.3.) bez DPH v Kč	39 700 Kč
2. Nový soupis nároků bez DPH v Kč	6 000 Kč
3. Mapové dílo celkem (3.3.) bez DPH v Kč	8 000 Kč
4. Vytyčení pozemků dle zapsané DKM (3.4.) bez DPH v Kč	5 600 Kč
Celková cena bez DPH v Kč	59 300 Kč
DPH 21% v Kč	12 453 Kč
Celková cena díla včetně DPH v Kč	71 753 Kč

V Pardubicích dne - 2. XII. 2014

V Kuřimi dne 2.12.2014

Za objednatele:

STÁTNÍ POZEMKOVÝ ÚŘAD
Krajský pozemkový úřad pro Pardubický kraj
B. Němcové 231
530 02 Pardubice

Za zhotovitele:

Ing. Michal Pochop
Na Královkách 900, 664 34 Kuřim
IČ: 657 84 031
DIČ: CZ7501153825
tel.: +420 607 207 390

Ing. Miroslav Kučera,
ředitel Krajského pozemkového úřadu
pro Pardubický kraj

Ing. Michal Pochop

	Hlavní celek / dílčí část	MJ	Počet MJ	Cena za MJ bez DPH v Kč	Cena bez DPH celkem v Kč	Termín ukončení
3.1.	Přípravné práce					
3.1.1.	Zaměření skutečného stavu terénu v obvodu JPÚ a analýza podkladů	ha	49	3 600	176 400	30.4.2015
3.1.2.	Upřesnění obvodu JPÚ - zjišťování hranic pozemků na hranicích obvodu JPU, geometrické plány na upřesněný obvod JPU, předepsaná stabilizace dle vyhl. č. 357/2013 Sb.	100 bm	57	1 700	96 900	15.6.2015
3.1.3.	Dokumentace k soupisu nároků vlastníků pozemků	ha	49	250	12 250	30.6.2015
	Přípravné práce celkem (3.1.1.-3.1.3.) bez DPH v Kč				285 550	30.6.2015
3.2.	Nový soupis nároků	ha	49	250	12 250	31.8.2015
	Nový soupis nároků celkem bez DPH v Kč				12 250	31.8.2015
3.3.	Mapové dílo	ha	49	800	39 200	31.10.2015
	Mapového díla celkem (3.3.) bez DPH v Kč				39 200	31.10.2015
3.4.	Vytyčení pozemků dle zapsané DKM Vytyčování hranic pozemků dle zapsané DKM v souladu s §87 až §92 vyhl.č. 357/2013 Sb.	100 bm	5	700	3500	nejpozději do konce roku následujícího po roce v němž došlo k zápisu JPÚ do katastru nemovitostí
	Vytyčení pozemků dle zapsané DKM celkem (3.4.) bez DPH v Kč				3500	

Rekapitulace hlavních celků

1. Přípravné práce celkem (3.1.1.-3.1.3.) bez DPH v Kč	285 550 Kč
2. Nový soupis nároků bez DPH v Kč	12 250 Kč
3. Mapové dílo celkem (3.3.) bez DPH v Kč	39 200 Kč
4. Vytyčení pozemků dle zapsané DKM (3.4.) bez DPH v Kč	3 500 Kč
Celková cena bez DPH v Kč	340 500 Kč
DPH 21% v Kč	71 505 Kč
Celková cena díla včetně DPH v Kč	412 005 Kč

V Pardubicích dne 2. XII. 2014V Kuřimích dne 2.12.2014

Za objednatele:

STÁTNÍ POZEMKOVÝ ÚŘAD
Krajský pozemkový úřad pro Pardubický kraj
B. Němcové 231
530 02 Pardubice

Za zhotovitele:

Ing. Michal Pochop
Na Královkách 900, 664 34 Kuřim
IČ: 657 84 031
DIČ: CZ7501153825
tel.: +420 607 207 390

Ing. Miroslav Kučera,
ředitel Krajského pozemkového úřadu
pro Pardubický kraj

Ing. Michal Pochop

	Hlavní celek / dílčí část	MJ	Počet MJ	Cena za MJ bez DPH v Kč	Cena bez DPH celkem v Kč	Termín ukončení
3.1.	Přípravné práce					
3.1.1.	Zaměření skutečného stavu terénu v obvodu JPÚ a analýza podkladů	ha	1	9 500	9 500	30.4.2015
3.1.2.	Upřesnění obvodu JPÚ - zjišťování hranic pozemků na hranicích obvodu JPÚ, geometrické plány na upřesněný obvod JPÚ, předepsaná stabilizace dle vyhl. č. 357/2013 Sb.	100 bm	4	2 400	9 600	15.6.2015
3.1.3.	Dokumentace k soupisu nároků vlastníků pozemků	ha	1	3 000	3 000	30.6.2015
Přípravné práce celkem (3.1.1.-3.1.3.) bez DPH v Kč					22 100	30.6.2015
3.2.	Nový soupis nároků	ha	1	3 000	3 000	31.8.2015
Nový soupis nároků celkem bez DPH v Kč					3 000	31.8.2015
3.3	Mapové dílo	ha	1	3000	3 000	31.10.2015
Mapového dílo celkem (3.3.) bez DPH v Kč					3 000	31.10.2015
3.4.	Vytyčení pozemků dle zapsané DKM Vytyčování hranic pozemků dle zapsané DKM v souladu s §87 až §92 vyhl.č. 357/2013 Sb.	100 bm	2	700	1400	nejpozději do konce roku následujícího po roce v němž došlo k zápisu JPÚ do katastru nemovitostí
Vytyčení pozemků dle zapsané DKM celkem (3.4.) bez DPH v Kč					1400	

Rekapitulace hlavních celků		
1. Přípravné práce celkem (3.1.1.-3.1.3.) bez DPH v Kč	22 100 Kč	
2. Nový soupis nároků bez DPH v Kč	3 000 Kč	
3. Mapové dílo celkem (3.3.) bez DPH v Kč	3 000 Kč	
4. Vytyčení pozemků dle zapsané DKM (3.4.) bez DPH v Kč	1 400 Kč	
Celková cena bez DPH v Kč	29 500 Kč	
DPH 21% v Kč	6 195 Kč	
Celková cena díla včetně DPH v Kč	35 695 Kč	

V Pardubicích dne - 2. XII. 2014V Kuřimi dne 2.12.2014

Za objednatele:

STÁTNÍ POZEMKOVÝ ÚŘAD
Krajský pozemkový úřad pro Pardubický kraj
B. Němcové 231
530 02 Pardubice

Za zhotovitele:

Ing. Michal Pochop
Na Královkách 900, 664 34 Kuřim
IČ: 657 84 031
DIČ: CZ7501153825
tel.: +420 607 207 390

Ing. Miroslav Kučera,
ředitel Krajského pozemkového úřadu
pro Pardubický kraj

Ing. Michal Pochop

	Hlavní celek / dílčí část	MJ	Počet MJ	Cena za MJ bez DPH v Kč	Cena bez DPH celkem v Kč	Termín ukončení
3.1.	Přípravné práce					
3.1.1.	Zaměření skutečného stavu terénu v obvodu JPÚ a analýza podkladů	ha	4	8 000	32 000	30.4.2015
3.1.2.	Upřesnění obvodu JPÚ - zjišťování hranic pozemků na hranicích obvodu JPÚ, geometrické plány na upřesněný obvod JPÚ, předepsaná stabilizace dle vyhl. č. 357/2013 Sb.	100 bm	26	1 600	41 600	15.6.2015
3.1.3.	Dokumentace k soupisu nároků vlastníků pozemků	ha	4	4 300	17 200	30.6.2015
Přípravné práce celkem (3.1.1.-3.1.3.) bez DPH v Kč					90 800	30.6.2015
3.2.	Nový soupis nároků	ha	4	4 300	17 200	31.8.2015
Nový soupis nároků celkem bez DPH v Kč					17 200	31.8.2015
3.3	Mapové dílo	ha	4	5000	20 000	31.10.2015
Mapového dílo celkem (3.3.) bez DPH v Kč					20 000	31.10.2015
3.4.	Vytyčení pozemků dle zapsané DKM Vytyčování hranic pozemků dle zapsané DKM v souladu s §87 až §92 vyhl.č. 357/2013 Sb.	100 bm	6	700	4200	nejpozději do konce roku následujícího po roce v němž došlo k zápisu JPÚ do katastru nemovitostí
Vytyčení pozemků dle zapsané DKM celkem (3.4.) bez DPH v Kč					4200	

Rekapitulace hlavních celků

1. Přípravné práce celkem (3.1.1.-3.1.3.) bez DPH v Kč	90 800 Kč
2. Nový soupis nároků bez DPH v Kč	17 200 Kč
3. Mapové dílo celkem (3.3.) bez DPH v Kč	20 000 Kč
4. Vytyčení pozemků dle zapsané DKM (3.4.) bez DPH v Kč	4 200 Kč
Celková cena bez DPH v Kč	132 200 Kč
DPH 21% v Kč	27 762 Kč
Celková cena díla včetně DPH v Kč	159 962 Kč

V Pardubicích dne 2. XII. 2014V Kuřimi dne 2.12.2014

Za objednatele:

STÁTNÍ POZEMKOVÝ ÚŘAD
Krajský pozemkový úřad pro Pardubický kraj
B. Němcové 231
530 02 Pardubice

Za zhotovitele:

Ing. Michal Pochop
Na Královkách 900, 664 34 Kuřim
IČ: 657 84 031
DIČ: CZ7501153825
tel.: +420 607 207 390

Ing. Miroslav Kučera,
ředitel Krajského pozemkového úřadu
pro Pardubický kraj

Ing. Michal Pochop

	Hlavní celek / dílčí část	MJ	Počet MJ	Cena za MJ bez DPH v Kč	Cena bez DPH celkem v Kč	Termín ukončení
3.1.	Přípravné práce					
3.1.1.	Zaměření skutečného stavu terénu v obvodu JPÚ a analýza podkladů	ha	3	5 000	15 000	30.4.2015
3.1.2.	Upřesnění obvodu JPÚ - zjišťování hranic pozemků na hranicích obvodu JPU, geometrické plány na upřesněný obvod JPU, předepsaná stabilizace dle vyhl. č. 357/2013 Sb.	100 bm	9	1 600	14 400	15.6.2015
3.1.3.	Dokumentace k soupisu nároků vlastníků pozemků	ha	3	1 500	4 500	30.6.2015
Přípravné práce celkem (3.1.1.-3.1.3.) bez DPH v Kč					33 900	30.6.2015
3.2.	Nový soupis nároků	ha	3	1 500	4 500	31.8.2015
Nový soupis nároků celkem bez DPH v Kč					4 500	31.8.2015
3.3.	Mapové dílo	ha	3	2000	6 000	31.10.2015
Mapového dílo celkem (3.3.) bez DPH v Kč					6 000	31.10.2015
3.4.	Vytyčení pozemků dle zapsané DKM Vytyčování hranic pozemků dle zapsané DKM v souladu s §87 až §92 vyhl.č. 357/2013 Sb.	100 bm	4	700	2800	nejpozději do konce roku následujícího po roce v němž došlo k zápisu JPÚ do katastru nemovitostí
Vytyčení pozemků dle zapsané DKM celkem (3.4.) bez DPH v Kč					2800	

Rekapitulace hlavních celků		
1. Přípravné práce celkem (3.1.1.-3.1.3.) bez DPH v Kč		33 900 Kč
2. Nový soupis nároků bez DPH v Kč		4 500 Kč
3. Mapové dílo celkem (3.3.) bez DPH v Kč		6 000 Kč
4. Vytyčení pozemků dle zapsané DKM (3.4.) bez DPH v Kč		2 800 Kč
Celková cena bez DPH v Kč		47 200 Kč
DPH 21% v Kč		9 912 Kč
Celková cena díla včetně DPH v Kč		57 112 Kč

V Pardubicích dne - 2. XII. 2014V Kuřimí dne 2.12.2014

Za objednatele:

STÁTNÍ POZEMKOVÝ ÚŘAD
Krajský pozemkový úřad pro Pardubický kraj
B. Němcové 231
530 02 Pardubice

Za zhotovitele:

Ing. Michal Pochop
Na Královkách 900, 664 34 Kuřim
IČ: 657 84 031
DIČ: CZ7501153825
tel.: +420 607 207 390

Ing. Miroslav Kučera,
ředitel Krajského pozemkového úřadu
pro Pardubický kraj

Ing. Michal Pochop

	Hlavní celek / dílčí část	MJ	Počet MJ	Cena za MJ bez DPH v Kč	Cena bez DPH celkem v Kč	Termín ukončení
3.1.	Přípravné práce					
3.1.1.	Zaměření skutečného stavu terénu v obvodu JPÚ a analýza podkladů	ha	1	10 000	10 000	30.4.2015
3.1.2.	Upřesnění obvodu JPÚ - zjišťování hranic pozemků na hranicích obvodu JPU, geometrické plány na upřesněný obvod JPU, předepsaná stabilizace dle vyhl. č. 357/2013 Sb.	100 bm	8	1 700	13 600	15.6.2015
3.1.3.	Dokumentace k soupisu nároků vlastníků pozemků	ha	1	4 400	4 400	30.6.2015
Přípravné práce celkem (3.1.1.-3.1.3.) bez DPH v Kč					28 000	30.6.2015
3.2.	Nový soupis nároků					
		ha	1	4 400	4 400	31.8.2015
Nový soupis nároků celkem bez DPH v Kč					4 400	31.8.2015
3.3.	Mapové dílo					
		ha	1	8000	8 000	31.10.2015
Mapového dílo celkem (3.3.) bez DPH v Kč					8 000	31.10.2015
3.4.	Vytyčení pozemků dle zapsané DKM Vytyčování hranic pozemků dle zapsané DKM v souladu s §87 až §92 vyhl.č. 357/2013 Sb.	100 bm	2	700	1400	nejpozději do konce roku následujícího po roce v němž došlo k zápisu JPÚ do katastru nemovitostí
Vytyčení pozemků dle zapsané DKM celkem (3.4.) bez DPH v Kč					1400	

Rekapitulace hlavních celků		
1. Přípravné práce celkem (3.1.1.-3.1.3.) bez DPH v Kč	28 000 Kč	
2. Nový soupis nároků bez DPH v Kč	4 400 Kč	
3. Mapové dílo celkem (3.3.) bez DPH v Kč	8 000 Kč	
4. Vytýčení pozemků dle zapsané DKM (3.4.) bez DPH v Kč	1 400 Kč	
Celková cena bez DPH v Kč	41 800 Kč	
DPH 21% v Kč	8 778 Kč	
Celková cena díla včetně DPH v Kč	50 578 Kč	

V Pardubicích dne 2. XII. 2014

V Kuřimích dne 2.12.2014

Za objednatele:

STÁTNÍ POZEMKOVÝ ÚŘAD
Krajský pozemkový úřad pro Pardubický kraj
B. Němcové 231
530 02 Pardubice

Za zhotovitele:

Ing. Michal Pochop
Na Královkách 900, 664 34 Kuřim
IČ: 657 84 031
DIČ: CZ7501153825
tel.: +420 607 207 390

Ing. Miroslav Kučera,
ředitel Krajského pozemkového úřadu
pro Pardubický kraj

Ing. Michal Pochop

Hlavní celek / dílčí část		MJ	Počet MJ	Cena za MJ bez DPH v Kč	Cena bez DPH celkem v Kč	Termín ukončení
3.1.	Přípravné práce					
3.1.1.	Zaměření skutečného stavu terénu v obvodu JPÚ a analýza podkladů	ha	2	5 000	10 000	30.4.2015
3.1.2.	Upřesnění obvodu JPÚ - zjišťování hranic pozemků na hranicích obvodu JPU, geometrické plány na upřesněný obvod JPU, předepsaná stabilizace dle vyhl. č. 357/2013 Sb.	100 bm	6	1 500	9 000	15.6.2015
3.1.3.	Dokumentace k soupisu nároků vlastníků pozemků	ha	2	3 000	6 000	30.6.2015
Přípravné práce celkem (3.1.1.-3.1.3.) bez DPH v Kč					25 000	30.6.2015
3.2.	Nový soupis nároků	ha	2	3 000	6 000	31.8.2015
Nový soupis nároků celkem bez DPH v Kč					6 000	31.8.2015
3.3	Mapové dílo	ha	2	3000	6 000	31.10.2015
Mapového dílo celkem (3.3.) bez DPH v Kč					6 000	31.10.2015
3.4.	Vytyčení pozemků dle zapsané DKM Vytyčování hranic pozemků dle zapsané DKM v souladu s §87 až §92 vyhl.č. 357/2013 Sb.	100 bm	2	700	1400	nejpozději do konce roku následujícího po roce v němž došlo k zápisu JPÚ do katastru nemovitostí
Vytyčení pozemků dle zapsané DKM celkem (3.4.) bez DPH v Kč					1400	

Rekapitulace hlavních celků		
1. Přípravné práce celkem (3.1.1.-3.1.3.) bez DPH v Kč	25 000 Kč	
2. Nový soupis nároků bez DPH v Kč	6 000 Kč	
3. Mapové dílo celkem (3.3.) bez DPH v Kč	6 000 Kč	
4. Vytyčení pozemků dle zapsané DKM (3.4.) bez DPH v Kč	1 400 Kč	
Celková cena bez DPH v Kč	38 400 Kč	
DPH 21% v Kč	8 064 Kč	
Celková cena díla včetně DPH v Kč	46 464 Kč	

V Pardubicích dne ... 2. XII. 2014

V Kuřimích dne 2.12.2014

Za objednatele:

STÁTNÍ POZEMKOVÝ ÚŘAD
Krajský pozemkový úřad pro Pardubický kraj
B. Němcové 231
530 02 Pardubice

Za zhotovitele:

Ing. Michal Pochop
Na Královkách 900, 664 34 Kuřim
IČ: 657 84 031
DIČ: CZ7501153825
tel.: +420 607 207 390

Ing. Miroslav Kučera,
ředitel Krajského pozemkového úřadu
pro Pardubický kraj

Ing. Michal Pochop

	Hlavní celek / dílčí část	MJ	Počet MJ	Cena za MJ bez DPH v Kč	Cena bez DPH celkem v Kč	Termín ukončení
3.1.	Přípravné práce					
3.1.1.	Zaměření skutečného stavu terénu v obvodu JPÚ a analýza podkladů	ha	11	4 000	44 000	30.4.2015
3.1.2.	Upřesnění obvodu JPÚ - zjišťování hranic pozemků na hranicích obvodu JPU, geometrické plány na upřesněný obvod JPU, předepsaná stabilizace dle vyhl. č. 357/2013 Sb.	100 bm	28	1 600	44 800	15.6.2015
3.1.3.	Dokumentace k soupisu nároků vlastníků pozemků	ha	11	700	7 700	30.6.2015
Přípravné práce celkem (3.1.1.-3.1.3.) bez DPH v Kč					96 500	30.6.2015
3.2.	Nový soupis nároků					
		ha	11	700	7 700	31.8.2015
Nový soupis nároků celkem bez DPH v Kč					7 700	31.8.2015
3.3.	Mapové dílo					
		ha	11	1200	13 200	31.10.2015
Mapového dílo celkem (3.3.) bez DPH v Kč					13 200	31.10.2015
3.4.	Vytyčení pozemků dle zapsané DKM Vytyčování hranic pozemků dle zapsané DKM v souladu s §87 až §92 vyhl.č. 357/2013 Sb.	100 bm	8	700	5600	nejpozději do konce roku následujícího po roce v němž došlo k zápisu JPÚ do katastru nemovitostí
Vytyčení pozemků dle zapsané DKM celkem (3.4.) bez DPH v Kč					5600	

Rekapitulace hlavních celků		
1. Přípravné práce celkem (3.1.1.-3.1.3.) bez DPH v Kč		96 500 Kč
2. Nový soupis nároků bez DPH v Kč		7 700 Kč
3. Mapové dílo celkem (3.3.) bez DPH v Kč		13 200 Kč
4. Vytyčení pozemků dle zapsané DKM (3.4.) bez DPH v Kč		5 600 Kč
Celková cena bez DPH v Kč		123 000 Kč
DPH 21% v Kč		25 830 Kč
Celková cena díla včetně DPH v Kč		148 830 Kč

V Pardubicích dne - 2. XII. 2014V Kuřimi dne 2.12.2014

Za objednatele:

STÁTNÍ POZEMKOVÝ ÚŘAD
Krajský pozemkový úřad pro Pardubický kraj
B. Němcové 231
530 02 Pardubice

Za zhotovitele:



Ing. Michal Pochop
Na Královkách 900, 664 34 Kuřim
IČ: 657 84 031
DIČ: CZ7501153825
tel.: +420 607 207 390

Ing. Miroslav Kučera,
ředitel Krajského pozemkového úřadu
pro Pardubický kraj

Ing. Michal Pochop

Hlavní celek / dílčí část		MJ	Počet MJ	Cena za MJ bez DPH v Kč	Cena bez DPH celkem v Kč	Termín ukončení
3.1.	Přípravné práce					
3.1.1.	Zaměření skutečného stavu terénu v obvodu JPÚ a analýza podkladů	ha	1	9 500	9 500	30.4.2015
3.1.2.	Upřesnění obvodu JPÚ - zjišťování hranic pozemků na hranicích obvodu JPU, geometrické plány na upřesněný obvod JPU, předepsaná stabilizace dle vyhl. č. 357/2013 Sb.	100 bm	10	1 300	13 000	15.6.2015
3.1.3.	Dokumentace k soupisu nároků vlastníků pozemků	ha	1	3 500	3 500	30.6.2015
Přípravné práce celkem (3.1.1.-3.1.3.) bez DPH v Kč					26 000	30.6.2015
3.2.	Nový soupis nároků					
		ha	1	3 500	3 500	31.8.2015
Nový soupis nároků celkem bez DPH v Kč					3 500	31.8.2015
3.3.	Mapové dílo					
		ha	1	7 000	7 000	31.10.2015
Mapového dílo celkem (3.3.) bez DPH v Kč					7 000	31.10.2015
3.4.	Vytyčení pozemků dle zapsané DKM Vytyčování hranic pozemků dle zapsané DKM v souladu s §87 až §92 vyhl.č. 357/2013 Sb.	100 bm	2	700	1 400	nejpozději do konce roku následujícího po roce v němž došlo k zápisu JPÚ do katastru nemovitostí
Vytyčení pozemků dle zapsané DKM celkem (3.4.) bez DPH v Kč					1 400	

Rekapitulace hlavních celků

1. Přípravné práce celkem (3.1.1.-3.1.3.) bez DPH v Kč	26 000 Kč
2. Nový soupis nároků bez DPH v Kč	3 500 Kč
3. Mapové dílo celkem (3.3.) bez DPH v Kč	7 000 Kč
4. Vytyčení pozemků dle zapsané DKM (3.4.) bez DPH v Kč	1 400 Kč
Celková cena bez DPH v Kč	37 900 Kč
DPH 21% v Kč	7 959 Kč
Celková cena díla včetně DPH v Kč	45 859 Kč

V Pardubicích dne -2. XII. 2014V Kuřimi dne 2.12.2014


Za objednatele:

STÁTNÍ POZEMKOVÝ ÚŘAD
Krajský pozemkový úřad pro Pardubický kraj
B. Němcové 231
530 02 Pardubice

1

Ing. Miroslav Kučera,
ředitel Krajského pozemkového úřadu
pro Pardubický kraj

Za zhotovitele:



Ing. Michal Pochop

Ing. Michal Pochop
Na Královkách 900, 664 34 Kuřim
IČ: 657 84 031
DIČ: CZ7501153825
tel.: +420 607 207 390