

## D O D A T E K č. 2

ke smlouvě o dílo č. 39/2015 ze dne 1.12.2015 (dále jen smlouva) na vypracování návrhu Komplexní pozemkové úpravy (dále jen KoPÚ) v katastrální území Poděvousy včetně nezbytných geodetických prací v třídě přesnosti určené pro obnovu katastrálního operátu a vyhotovení veškeré dokumentace pro zavedení výsledků KoPÚ do katastru nemovitostí, zadané v rámci veřejné zakázky s názvem Komplexní pozemková úprava v k.ú. Borovice u Horšovského Týna, Křakov, Poděvousy a Slatina u Hostouně, uzavřené mezi smluvními stranami:

<b>Objednatel:</b>	<b>Česká republika - Státní pozemkový úřad</b> , Krajský pozemkový úřad Plzeňského kraje, <b>Pobočka Domažlice</b>
Fakturační adresa:	Státní pozemkový úřad, Husinecká 1024/11a, 130 00 Praha – Žižkov, IČ: 01312774
zastoupený:	Ing. Janem Kaiserem, vedoucím pobočky
ve smluvních záležitostech oprávněn jednat:	Ing. Jan Kaiser, vedoucí pobočky
v technických záležitostech oprávněn jednat:	Ing. Jan Kaiser, vedoucí pobočky
Adresa:	Haltravská 438, Domažlice
Tel.:	+420 727 956 737
E-mail:	domazlice.pk@spucr.cz
ID DS:	z49per3
Bankovní spojení:	ČNB
Číslo účtu:	3723001/0710
IČO:	01312774
DIČ:	není plátcem DPH

dále jen „objednatel“

<b>Zhotovitel:</b>	<b>GEOREAL spol. s r.o.</b>
sídlo:	Hálkova 1059/12, 301 00 Plzeň
zastoupený:	Martinem Vondráčkem, jednatelem
ve smluvních záležitostech oprávněn jednat:	Martin Vondráček, jednatel
v technických záležitostech oprávněn jednat:	Ing. Karel Vondráček, jednatel
Tel.:	Ing. Vladimíra Vondráčková +420 377 237 343, / +420 377 320 529
E-mail:	georeal@georeal.cz
ID DS:	s85762s
Bankovní spojení:	Česká spořitelna a.s.
Číslo účtu:	0720092329/0800
IČO:	40527514
DIČ:	CZ40527514

Společnost je zapsaná v obchodním rejstříku vedeném: KS v Plzni, oddíl C, vložka 1442

Osoba odpovědná (úředně oprávněná) za zpracování návrhu KoPÚ: Ing. Vladimíra Vondráčková

Osoba odpovědná (odborně způsobilá) k výkonu zeměměřických činností v rámci zpracování návrhu KoPÚ a vytýčení pozemků: Ing. Karel Vondráček

dále jen „zhotovitel“.

### Předmět dodatku č. 2

- 1.1. Předmětem dodatku ke smlouvě je změna článku VI. Smlouvy „Cena za provedení díla“ a změna Přílohy č. 1 ke SOD č. 39/2015-504202, které jsou vyvolané uplatněním méněslužeb vyvolaná snížením počtu měrných jednotek u fakturačních celků 3.1.3., 3.1.5., 3.2.1., 3.2.2. a 3.3. v rozsahu dle Písemného záznamu o uplatnění méněslužeb č.j. SPU 263763/2017 ze dne 2.6.2017 (dále jen písemný záznam), který je nedílnou součástí tohoto dodatku. Potřeba uplatnění méněslužeb nemění celkovou povahu VZ a hodnota provedených změn dle ust. § 222 odst. 4 ZZVZ nepřekročí 10% původní hodnoty závazku.
- 1.2. V souladu s ustanovením článku VI. Bod 6.1 smlouvy se mění článek VI. „Cena za provedení díla“ takto:

1. Hlavní celek - Přípravné práce celkem (Dílčí části 3.1.1.- 3.1.5.) bez DPH	420 950,- Kč
2. Hlavní celek - Návrhové práce celkem (Dílčí části 3.2.1.- 3.2.3.) bez DPH	341 350,- Kč
3. Hlavní celek - Mapové dílo celkem bez DPH	92 250,- Kč
4. Hlavní celek - Vytyčení pozemků dle zapsané DKM	15 000,-Kč
<b>Celková cena díla bez DPH</b>	<b>869 550,- Kč</b>
DPH 21%	182 606,- Kč
<b>CELKOVÁ CENA DÍLA VČETNĚ DPH</b>	<b>1 052 156,- Kč</b>

1.3. Příloha č. 1 ke Smlouvě o dílo č. 39/2015-504202 – KoPÚ v k.ú. Poděvousy se mění takto Část 3):

Hlavní celek / dílčí část		MJ	Počet MJ	Cena za MJ bez DPH v Kč	Cena bez DPH celkem v Kč	Termín ukončení
<b>3.1.</b>	<b>Přípravné práce</b>					
3.1.1.	Revize stávajícího bodového pole	bod	9	800	7 200	30.4.2016
	Doplnění stávajícího bodového pole	bod	0	5 000	0	
3.1.2.	Podrobné měření polohopisu v obvodu KoPU mimo trvalé porosty a v trvalých porostech	ha	210	900	189 000	31.8.2016
3.1.3.	Zjišťování hranic obvodů KoPÚ, geometrický plán pro stanovení obvodů KoPÚ, předepsaná stabilizace dle vyhl. č. 357/2013 Sb.	100 bm	73	1 150	83 950	30.6.2017
3.1.4.	Rozbor současného stavu	ha	210	280	58 800	30.11.2016
3.1.5.	Dokumentace k soupisu nároků vlastníků pozemků	ha	205	400	82 000	31.1.2018
<b>Přípravné práce celkem (3.1.1.-3.1.5.) bez DPH v Kč</b>					<b>420 950</b>	<b>31.1.2018</b>
<b>3.2.</b>	<b>Návrhové práce</b>					
3.2.1.	Vypracování plánu společných zařízení	ha	205	520	106 600	30.11.2018
3.2.1.1.	Předběžný inženýrsko-geologický průzkum pro opatření sloužící k zpřístupnění pozemků - sonda do hl. 1m	sonda	5	1 500	7 500	
	Předběžný inženýrsko-geologický průzkum pro vodohospodářská a protierozní opatření - sonda do hl. 3m	sonda	3	3 000	9 000	
3.2.1.2.	Polohopisné a výškopisné zaměření zájmového území v obvodu KoPÚ v trvalých a mimo trvalé porosty	ha	15	1 000	15 000	
3.2.1.3.	Potřebné podélné profily, příčné řezy a podrobné situace liniových staveb PSZ pro stanovení plochy záboru půdy stavbami	100 bm	35	600	21 000	
3.2.1.4.	Potřebné podélné profily, příčné řezy a podrobné situace vodohospodářských staveb PSZ pro stanovení plochy záboru půdy stavbami	100 bm	0	2 000	0	
3.2.2.	Vypracování návrhu nového uspořádání pozemků k vystavení dle §11 odst. 1 zákona	ha	205	850	174 250	30.6.2019
3.2.3.	Předložení aktuální dokumentace nového uspořádání pozemků	ks	2	4 000	8 000	do 1 měsíce od výzvy zadavatele
<b>Návrhové práce celkem (3.2.1.-3.2.3.) bez DPH v Kč</b>					<b>341 350</b>	<b>31.8.2019</b>
<b>3.3</b>	<b>Mapové dílo</b>	ha	205	450	92 250	do 3 měsíců nabytí PM 1.R
<b>Mapového dílo celkem (3.3.) bez DPH v Kč</b>					<b>92 250</b>	



3.4.	Vytyčení pozemků dle zapsané DKM	100 bm	30	500	15 000	nejpozději do konce roku následujícího po roce v němž došlo k zápisu KoPÚ do katastru nemovitostí
<b>Vytyčení pozemků dle zapsané DKM celkem (3.4.) bez DPH v Kč</b>					<b>15 000</b>	

<b>Rekapitulace hlavních fakturačních celků</b>	
1. Přípravné práce celkem (3.1.1.-3.1.5.) bez DPH v Kč	420 950 Kč
2. Návrhové práce celkem (3.2.1.-3.2.3.) bez DPH v Kč	341 350 Kč
3. Mapové dílo celkem (3.3.) bez DPH v Kč	92 250 Kč
4. Vytyčení pozemků dle zapsané DKM (3.4.) bez DPH v Kč	15 000 Kč
<b>Celková cena bez DPH v Kč</b>	<b>869 550 Kč</b>
DPH 21% v Kč	182 606 Kč
<b>Celková cena díla včetně DPH v Kč</b>	<b>1 052 156 Kč</b>

### Závěrečná ustanovení

- 2.1 Ostatní ustanovení smlouvy, která nejsou dotčena tímto dodatkem, zůstávají v platnosti.
- 2.2 Dodatek č. 2 smlouvy je vyhotoven ve čtyřech stejnopisech, ve dvou stejnopisech pro objednatele a ve dvou stejnopisech pro zhotovitele, přičemž každý z nich má platnosti originálu.
- 2.3 Smluvní strany jsou si plně vědomy zákonné povinnosti od 1. 7. 2016 uveřejnit dle zákona č. 340/2015 Sb., o zvláštních podmínkách účinnosti některých smluv, uveřejňování těchto smluv a o registru smluv (zákon o registru smluv) tuto smlouvu včetně všech případných dohod, kterými se tato smlouva doplňuje, mění, nahrazuje nebo ruší, a to prostřednictvím registru smluv. Smluvní strany se dále dohodly, že tuto smlouvu zašle správci registru smluv k uveřejnění prostřednictvím registru smluv objednatel.


V Domažlicích dne 05.06.2017

V Plzni dne 05.06.2017

**Za objednatele:**


**Za zhotovitele:**

STÁTNÍ POZEMKOVÝ ÚŘAD  
Krajský pozemkový úřad pro Plzeňský kraj  
Pobočka Domažlice  
Haltravská 438  
344 37 Domažlice



.....  
**Ing. Jan Kaiser**  
vedoucí pobočky Domažlice  
Státní pozemkový úřad

**GEOREAL**  
GEOREAL spol. s r.o.  
Hájkova 101, 300 02 PLZEŇ  
IČ: 40829404, DIČ: CZ40829404  
tel: 377 627 300 fax: 377 620 322



.....  
**Ing. Karel Vondráček**  
jednatel společnosti  
GEOREAL spol. s r.o.



# STÁTNÍ POZEMKOVÝ ÚŘAD

Sídlo: Husinecká 1024/11a, 130 00 Praha 3 - Žižkov, IČO: 01312774, DIČ: CZ01312774

Krajský pozemkový úřad pro Plzeňský kraj, Pobočka Domažlice

Adresa: Haltravská 438, Týnské Předměstí, 344 01 Domažlice

SPU 263763/2017



000402692365

Naše značka: SPU 263763/2017  
Spisová zn.: 2RP16944/2013-504202/09

Vyřizuje: Bc. Jitka Petružálková  
Tel: 724029279  
E-mail: j.petruzalkova@spucr.cz  
ID DS: z49per3

DATUM: 2. 6. 2017

## KoPÚ Poděvousy - písemný záznam o méněslužbách

**Smlouva o dílo:** 39/2015-504202 ze dne 1.12.2015

**Předmět smlouvy:** KoPÚ v k. ú. Poděvousy

**Objednatel:**

Česká republika - Státní pozemkový úřad, Krajský  
pozemkový úřad Plzeňského kraje, Pobočka Domažlice

Fakturační adresa:

Státní pozemkový úřad, Husinecká 1024/11a,  
130 00 Praha – Žižkov, IČ: 01312774

zastoupený:

Ing. Janem Kaiserem, vedoucím pobočky

ve smluvních záležitostech oprávněn jednat:

Ing. Jan Kaiser, vedoucí pobočky

v technických záležitostech oprávněn jednat:

Ing. Jan Kaiser, vedoucí pobočky

Adresa:

Haltravská 438, Domažlice

Tel.:

+420 727 956 737

E-mail:

domazlice.pk@spucr.cz

ID DS:

z49per3

Bankovní spojení:

ČNB

Číslo účtu:

3723001/0710

IČ:

01312774

DIČ:

není plátcem DPH

dále jen „objednatel“

**Zhotovitel:**

**GEOREAL spol. s r.o.**

sídlo:

Hálkova 1059/12, 301 00 Plzeň

zastoupený:

Martinem Vondráčkem, jednatelem

ve smluvních záležitostech oprávněn jednat:

Martin Vondráček, jednatel

v technických záležitostech oprávněn jednat:

Ing. Karel Vondráček, jednatel

Tel.:

Ing. Vladimíra Vondráčková

E-mail:

+420 377 237 343, / +420 377 320 529

ID DS:

georeal@georeal.cz

Bankovní spojení:

s85762s

Číslo účtu:

Česká spořitelna a.s.

IČ:

0720092329/0800

DIČ:

40527514

CZ40527514

Společnost je zapsaná v obchodním rejstříku vedeném: KS v Plzni, oddíl C, vložka 1442

Osoba odpovědná (úředně oprávněná) za zpracování návrhu KoPÚ: Ing. Vladimíra Vondráčková

Osoba odpovědná (odborně způsobilá) k výkonu zeměměřických činností v rámci zpracování návrhu KoPÚ  
a vytýčení pozemků: Ing. Karel Vondráček

**Fakturační celky: FC 3.1.3, 3.1.5, 3.2.1, 3.2.2, 3.3**

**Písemný záznam o uplatnění měněslužeb:**

Při upřesnění obvodu KoPÚ bylo v rámci fakturačního celku 3.1.3 zjištěno, že skutečná délka zjištěných hranic obvodu je 73 000 bm tj. 73 MJ, tj. o 67 MJ méně než je uvedeno ve smlouvě o dílo .  
Skutečná výměra pozemků řešených dle § 2 zákona č. 139/2002 Sb. v obvod KoPÚ je 205 ha tj. 205 MJ, o 5 MJ méně než je uvedeno ve smlouvě o dílo.


Po tomto upřesnění bude počet fakturovaných MJ změněn v následujících fakturačních celcích:

FC 3.1.3 – 73 MJ  
FC 3.1.5 – 205 MJ  
FC 3.2.1 – 205 MJ  
FC 3.2.2 – 205 MJ  
FC 3.3 – 205 MJ

**Shora uvedené změny budou po jejich administraci ošetřeny dodatkem ke smlouvě o dílo.**

V Domažlicích dne ..... - 2 -06- 2017 .....

**Za objednatele:**



STÁTNÍ POZEMKOVÝ ÚŘAD  
Krajský pozemkový úřad pro Plzeňský kraj  
Pobočka Domažlice  
Haltravská 438  
344 37 Domažlice

Ing. Jan Kaiser  
Vedoucí Pobočky Domažlice  
Státní pozemkový úřad

**Za zhotovitele:**



**GEOREAL®**  
GEOREAL spol. s r.o.  
Hájkova 1059/12, 301 00 PLZEŇ  
IČ: 40527514, DIČ: CZ40527514  
tel.: 377 237 343,49, fax: 377 320 529

Martin Vondráček  
jednatel firmy  
GEOREAL spol. s r.o.