













Legenda

-  Zájmové území studie
-  Hranice katastrálních území
-  Pověří IV. řádu

Sklon [%]

-  0 - 5
-  5 - 10
-  10 - 15
-  15 - 20
-  20 - 25
-  25 - 35
-  > 35



ZODP. PROJEKTANT ING.T.HAVLÍČEK	VED. PROJEKTANT ING.P.PILAŘOVÁ, Ph.D.	VYPRACOVAL ING.P.PILAŘOVÁ, Ph.D.	ZAKÁZ. ČÍSLO 15020	 <div>ATELIER FONTES, s.r.o. Křižovická 19 603 00 Brno www.fontes.cz t/f +420 549 255 406</div>
KATASTR : SENINKA		KRAJ : ZLÍNSKÝ		
POŘIZOVATEL : KRAJSKÝ POZEMKOVÝ ÚŘAD PRO ZLÍNSKÝ KRAJ				STUPEŇ : STUDIE
AKCE Studie odtokových poměrů pro k.ú. Seninka				DATUM : VIII-XI/2015
ČÁST A. ANALYTICKÁ ČÁST				ČÍSLO PARÉ
PŘÍLOHA A.2 MAPOVÉ PŘÍLOHY A.2.3 MAPA SKLONITOSTI ÚZEMÍ				MĚŘÍTKO 1 : 15 000